



N.Bal	Cs/Órg	Identificação da Matéria			Data da Ação			Destino	JOSEFILH
		Tipo	Número	Ano	Dia	Mês	Ano		
	CN PLEG	VET	00016	2012	28	05	2012	CN SSCLCN	

STATUS: AGUARDANDO LEITURA

Autuado como VET 00016 2012, aposto ao PLC 00030 2011 (PL 01876 1999, na Câmara dos Deputados).  
Este processo contém 2 (duas) folha(s) numerada(s) e rubricada(s).  
À SSCLCN.



N.Bal	Cs/Órg	Identificação da Matéria			Data da Ação			Destino	MONDIN rev. MONDIN
		Tipo	Número	Ano	Dia	Mês	Ano		
	CN SSCLCN	VET	00016	2012	30	05	2012	CN SSCLCN	

STATUS: AGUARDANDO LEITURA

Juntadas fls. 3 a 112, referentes à Mensagem nº 46, de 2012-CN (nº 212/2012, na origem), comunicando ao Congresso Nacional o veto parcial aposto ao PLC nº 30, de 2011.



N.Bal	Cs/Órg	Identificação da Matéria			Data da Ação			Destino	MONDIN rev. MONDIN
		Tipo	Número	Ano	Dia	Mês	Ano		
	CN SSCLCN	VET	00016	2012	01	06	2012	CN SSCLCN	

STATUS: AGUARDANDO LEITURA

Juntadas fls. 113 a 116, referentes ao estudo de tramitação da proposição vetada (PLC nº 30, de 2011).



N.Bal	Cs/Órg	Identificação da Matéria			Data da Ação			Destino	MONDIN rev. MONDIN
		Tipo	Número	Ano	Dia	Mês	Ano		
	CN SSCLCN	VET	00016	2012	06	06	2012	CN SEXP	

STATUS: AGUARDANDO LEITURA

A SEXP para elaboração do Ofício do Presidente da Mesa do Congresso Nacional, que solicita à Câmara os nomes dos Deputados que deverão compor a Comissão Mista incumbida de emitir relatório sobre o veto. Ao Ofício, serão anexadas cópias do Aviso, da Mensagem Presidencial e, se for o caso, da Lei, contendo as partes sancionadas, além do autógrafo do projeto. Após anexação da cópia do citado Ofício, o processado será devolvido à Secretaria de Coordenação Legislativa do Congresso Nacional.

N.Bal	Cs/Órg		Identificação da Matéria			Data da Ação			Destino		RFMORAES rev. RFMORAES
			Tipo	Número	Ano	Dia	Mês	Ano			
	CN	SEXP	VET	00016	2012	06	06	2012	CN	SEXP	

Recebido neste órgão às 14h20.



SENADO FEDERAL

N.Bal	Cs/Órg		Identificação da Matéria			Data da Ação			Destino		JOSANE rev. JOSANE
			Tipo	Número	Ano	Dia	Mês	Ano			
	CN	SEXP	VET	00016	2012	13	06	2012	CN	SSCLCN	

Anexado o Ofício CN nº 252 de 13/06/12, ao Senhor Presidente da Câmara dos Deputados solicitando os nomes dos Deputados que deverão compor a Comissão Mista incumbida de relatar o veto (fls. 117).

À SSCLCN.



SENADO FEDERAL

N.Bal	Cs/Órg		Identificação da Matéria			Data da Ação			Destino		VINICIUS rev. VINICIUS
			Tipo	Número	Ano	Dia	Mês	Ano			
	CN	SSCLCN	VET	00016	2012	21	06	2012	CN	SSCLCN	

STATUS: AGUARDANDO LEITURA

Juntada fls.118 referente ao Ofício SGM/P nº 1107, de 2012, do Presidente da Câmara dos Deputados, indicando os nomes dos Deputados que deverão compor a Comissão Mista incumbida de relatar o veto.



SENADO FEDERAL  
FOLHA DE TRAMITAÇÃO

N.Bal	Cs/Órg		Identificação da Matéria			Data da Ação			Destino		EDIMARF rev. EDIMARF
			Tipo	Número	Ano	Dia	Mês	Ano			
	CN	SSCLCN	VET	00016	2012	05	10	2012	CN	SGM	

À SGM conforme solicitado.

N.Bal	Cs/Órg	Identificação da Matéria			Data da Ação			Destino	GISLEIDE rev. GISLEIDE
		Tipo	Número	Ano	Dia	Mês	Ano		
	CN SGM	VET	00016	2012	08	10	2012	CN SSCLCN	

Devolvido à SCLCN.

N.Bal	Cs/Órg	Identificação da Matéria			Data da Ação			Destino	MARCIOUM rev. MARCIOUM
		Tipo	Número	Ano	Dia	Mês	Ano		
	CN SSCLCN	VET	00016	2012	08	10	2012	CN SSCLCN	

Recebido às 11:30hs.

N.Bal	Cs/Órg	Identificação da Matéria			Data da Ação			Destino	MONDIN rev. MONDIN
		Tipo	Número	Ano	Dia	Mês	Ano		
	CN SSCLCN	VET	00016	2012	07	11	2012	CN ATA-PLEN	

STATUS: AGUARDANDO LEITURA

Ao Plenário para leitura, designação da Comissão Mista e estabelecimento de calendário para a tramitação da matéria.

N.Bal	Cs/Órg	Identificação da Matéria			Data da Ação			Destino	EDSONCB rev. KISSCAMP
		Tipo	Número	Ano	Dia	Mês	Ano		
	CN ATA-PLEN	VET	00016	2012	07	11	2012	CN SACM	

Leitura do Veto Parcial nº 16, de 2012, aposto ao Projeto de Lei da Câmara nº 30, de 2011.  
De acordo com o disposto no § 2º do art. 104 do Regimento Comum, das Resoluções nº 2, de 2000-CN e nº 1, de 2012-CN, fica assim constituída a Comissão Mista incumbida de relatar o veto:  
Senadores: Luiz Henrique, Jorge Viana, Paulo Bauer, Alfredo Nascimento e Randolfe Rodrigues.  
Deputados: Bohn Gass, Valdir Colatto, Duarte Nogueira e Rebecca Garcia.  
Nos termos do art. 105 do Regimento Comum, a Comissão Mista deverá apresentar o relatório sobre o veto até o dia 27 de novembro de 2012.  
O prazo previsto no § 4º do art. 66 da Constituição Federal encerrar-se-á em 7 de dezembro de 2012.  
A matéria vai à publicação.

N.Bal	Cs/Órg		Identificação da Matéria			Data da Ação			Destino		TNSILVA rev. TNSILVA
			Tipo	Número	Ano	Dia	Mês	Ano			
	CN	SACM	VET	00016	2012	07	11	2012	CN	SACM	

STATUS: AGUARDANDO INSTALAÇÃO DA COMISSÃO

Recebido nesta data.

N.Bal	Cs/Órg		Identificação da Matéria			Data da Ação			Destino		TNSILVA rev. MMMELO
			Tipo	Número	Ano	Dia	Mês	Ano			
	CN	SACM	VET	00016	2012	09	11	2012	CN	SACM	

STATUS: AGUARDANDO INSTALAÇÃO DA COMISSÃO

Anexado comunicado enviado aos membros da Comissão Mista, com respectivo protocolo eletrônico de entrega, informando a composição dos membros com as respectivas idades e o prazo para apresentação do Relatório (às fls. 122 e 123).

N.Bal	Cs/Órg		Identificação da Matéria			Data da Ação			Destino		BEDRITIC rev. BEDRITIC
			Tipo	Número	Ano	Dia	Mês	Ano			
	CN	SACM	VET	00016	2012	28	11	2012	CN	SSCLCN	

Esgotado o prazo regimental previsto no art. 105 do Regimento Comum sem apresentação do relatório pela Comissão Mista.  
Encaminhada à SCLCN.

N.Bal	Cs/Órg		Identificação da Matéria			Data da Ação			Destino		LUIZS rev. LUIZS
			Tipo	Número	Ano	Dia	Mês	Ano			
	CN	SSCLCN	VET	00016	2012	18	12	2012	CN	ATA-PLEN	

STATUS: INCLUIDA EM ORDEM DO DIA

Incluída na Ordem do Dia da Sessão Conjunta de 19 de dezembro de 2012, às 12h.

N.Bal	Cs/Órg	Identificação da Matéria			Data da Ação			Destino		OTAVIOL rev. OTAVIOL
	CN ATA-PLEN	Tipo	Número	Ano	Dia	Mês	Ano			
		VET	00016	2012	19	12	2012	CN	SSCLCN	

13:22 - A matéria deixa de ser apreciada nesta oportunidade.

N.Bal	Cs/Órg	Identificação da Matéria			Data da Ação			Destino		MONDIN
	CN SSCLCN	Tipo	Número	Ano	Dia	Mês	Ano			
		VET	00016	2012	26	03	2013	CN	SSCLCN	

STATUS: AGUARDANDO INCLUSÃO ORDEM DO DIA

Juntado Ofício SGM/P nº 2.151, do Presidente da Câmara dos Deputados, que encaminha requerimento de autoria do Deputado Luis Carlos Heinze solicitando a realização de sessão conjunta para apreciação da matéria, às fls. 124 a 128.

N.Bal	Cs/Órg	Identificação da Matéria			Data da Ação			Destino		ANDREN
	CN SSCLCN	Tipo	Número	Ano	Dia	Mês	Ano			
		VET	00016	2012	11	07	2013	CN	SSCLCN	

Juntado requerimento de autoria do Deputado Jovair Arantes, solicitando urgência para apreciação deste Veto, às fls. 129/130.

N.Bal	Cs/Órg	Identificação da Matéria			Data da Ação			Destino		ANDREN rev. CESARFIL
	CN SSCLCN	Tipo	Número	Ano	Dia	Mês	Ano			
		VET	00016	2012	11	07	2013	CN	SSCLCN	

Juntado requerimento de autoria do Deputado Jovair Arantes, solicitando urgência para apreciação deste Veto, às fls. 129/130.



SENADO FEDERAL

N.Bal		Cs/Órg		Identificação da Matéria			Data da Ação			Destino		MONDIN rev. LUIZS	
		CN SSCLCN		Tipo	Número		Ano	Dia	Mês	Ano	CN SSCLCN		
				VET	00016		2012	29	08	2013			

STATUS: AGUARDANDO INCLUSÃO ORDEM DO DIA

Aguardando inclusão em Ordem do Dia.

SENADO FEDERAL  
FOLHA DE TRAMITAÇÃO

CASA	ÓRGÃO	IDENTIFICAÇÃO DA MATÉRIA			DATA DA AÇÃO			FUNCIONÁRIO
		TIPO	NÚMERO	ANO	DIA	MÊS	ANO	

SENADO FEDERAL  
FOLHA DE TRAMITAÇÃO

CASA	ÓRGÃO	IDENTIFICAÇÃO DA MATÉRIA			DATA DA AÇÃO			FUNCIONÁRIO
		TIPO	NÚMERO	ANO	DIA	MÊS	ANO	

SENADO FEDERAL  
FOLHA DE TRAMITAÇÃO

CASA	ÓRGÃO	IDENTIFICAÇÃO DA MATÉRIA			DATA DA AÇÃO			FUNCIONÁRIO
		TIPO	NÚMERO	ANO	DIA	MÊS	ANO	

VET Nº 16, DE 2012

EM 28.05.12



16

ISSN 1677-7042

Diário Oficial da União - Seção 1

Nº 102, segunda-feira, 28 de maio de 2012

Art. 6º Este Decreto entra em vigor na data de sua publicação, produzindo efeitos em relação às promoções por antiguidade das carreiras de que dispõe o art. 1º, para as vagas ocorridas a partir de 1º de janeiro de 2012.

Art. 7º Fica revogado o Decreto nº 4.434, de 21 de outubro de 2002.

Brasília, 25 de maio de 2012; 191ª da Independência e 124ª da República.

DILMA ROUSSEFF

Guilherme Mantega

Miriam Belchior

Alexandre Antonio Tombini

Luis Inácio Lucena Adams

## MINISTÉRIO DA DEFESA

## DECRETO DE 25 DE MAIO DE 2012

A PRESIDENTA DA REPÚBLICA, de acordo com o disposto no art. 84, caput, inciso XXI, da Constituição, e na qualidade de Grã-Mestra da Ordem do Mérito da Defesa, resolve

## PROMOVER,

no Quadro Suplementar da Ordem do Mérito da Defesa, ao grau de Grande Oficial, o Embaixador PAULO ROBERTO CAMPOS TARRISSE DA FONTOURA, Embaixador do Brasil no Líbano.

Brasília, 25 de maio de 2012; 191ª da Independência e 124ª da República.

DILMA ROUSSEFF

Celso Luiz Nunes Amorim

## Presidência da República

## DESPACHOS DA PRESIDENTA DA REPÚBLICA

## MENSAGEM

Nº 212, de 25 de maio de 2012.

Senhor Presidente do Senado Federal,

Comunico a Vossa Excelência que, nos termos do § 1º do art. 66 da Constituição, decidi vetar parcialmente, por contrariedade ao interesse público e inconstitucionalidade, o Projeto de Lei nº 1.876, de 1999 (nº 30/11 no Senado Federal), que "Dispõe sobre a proteção da vegetação nativa; altera as Leis nºs 6.938, de 31 de agosto de 1981, 9.393, de 19 de dezembro de 1996, e 11.428, de 22 de dezembro de 2006; revoga as Leis nºs 4.771, de 15 de setembro de 1965, e 7.754, de 14 de abril de 1989, e a Medida Provisória nº 2.166-67, de 24 de agosto de 2001; e dá outras providências".

Ouvidos, os Ministérios do Meio Ambiente, da Agricultura, Pecuária e Abastecimento, do Desenvolvimento Agrário, do Planejamento, Orçamento e Gestão, de Minas e Energia, da Ciência, Tecnologia e Inovação, das Cidades e a Advocacia-Geral da União manifestaram-se pelo veto aos seguintes dispositivos:

## Art. 1º

"Art. 1º Esta Lei estabelece normas gerais sobre a proteção da vegetação, dispõe sobre as áreas de Preservação Permanente e as áreas de Reserva Legal, define regras gerais sobre a exploração florestal, o suprimento de matéria-prima florestal, o controle da origem dos produtos florestais e o controle e a prevenção dos incêndios florestais e prevê instrumentos econômicos e financeiros para o alcance de seus objetivos."

## Razão do veto

"O texto não indica com precisão os parâmetros que norteiam a interpretação e a aplicação da lei. Está sendo encaminhada ao Congresso Nacional medida provisória que corrige esta falha e enumera os princípios gerais da lei."

## Inciso XI do art. 3º

"XI - pouso: prática de interrupção temporária de atividades agrícolas, pecuárias ou silviculturais, para possibilitar a recuperação da capacidade de uso do solo;"

## Razões do veto

"O conceito de pouso aprovado não estabelece limites temporais ou territoriais para sua prática, o que não é compatível com o avanço das técnicas disponíveis para a manutenção e a recuperação da fertilidade dos solos. Ademais, a ausência desses limites torna possível que um imóvel ou uma área rural per-

maneja em regime de pouso indefinidamente, o que impediria a efetiva fiscalização quanto ao cumprimento da legislação ambiental e da função social da propriedade."

## § 3º do art. 4º

"§ 3º Não é considerada Área de Preservação Permanente a várzea fora dos limites previstos no inciso I do caput, exceto quando ato do poder público dispuser em contrário, nos termos do inciso III do art. 6º, bem como salgados e apicuns em sua extensão."

## Razões do veto

"O dispositivo deixa os apicuns e salgados sem qualquer proteção contra intervenções indevidas. Exclui, ainda, a proteção jurídica dos sistemas úmidos preservados por normas internacionais subscritas pelo Brasil, como a Convenção sobre Zonas Úmidas de Importância Internacional, especialmente como Habitat de Aves Aquáticas, conhecida como Convenção de Ramsar, de 2 de fevereiro de 1971, ratificada pelo Decreto nº 1.905, de 16 de maio de 1996."

Esses sistemas desempenham serviços ecossistêmicos insubstituíveis de proteção de criadouros de peixes marinhos ou estuarinos, bem como de crustáceos e outras espécies. Adicionalmente, tampam a poluição das águas litorâneas ocasionada por sedimentos e compostos químicos carregados pelos rios. Por sua relevância ambiental, merecem tratamento jurídico específico, que concilie eventuais intervenções com parâmetros que assegurem sua preservação."

## §§ 7º e 8º do art. 4º

"§ 7º Em áreas urbanas, as faixas marginais de qualquer curso d'água natural que delimitem as áreas da faixa de passagem de inundação terão sua largura determinada pelos respectivos Planos Diretores e Leis de Uso do Solo, ouvidos os Conselhos Estaduais e Municipais de Meio Ambiente."

"§ 8º No caso de áreas urbanas e regiões metropolitanas, observará-se à o disposto nos respectivos Planos Diretores e Leis Municipais de Uso do Solo."

## Razões dos vetos

"Conforme aprovados pelo Congresso Nacional, tais dispositivos permitem que a definição da largura da faixa de passagem de inundação, em áreas urbanas e regiões metropolitanas, bem como as áreas de preservação permanente, sejam estabelecidas pelos planos diretores e leis municipais de uso do solo, ouvidos os conselhos estaduais e municipais de meio ambiente. Trata-se de grave retrocesso à luz da legislação em vigor, ao dispensar, em regra, a necessidade da observância dos critérios mínimos de proteção, que são essenciais para a prevenção de desastres naturais e proteção da infraestrutura."

## § 3º do art. 5º

"§ 3º O Plano Ambiental de Conservação e Uso do Entorno de Reservatório Artificial poderá indicar áreas para implantação de parques aquícolas e polos turísticos e de lazer no entorno do reservatório, de acordo com o que for definido nos termos do licenciamento ambiental, respeitadas as exigências previstas nesta Lei."

## Razões do veto

"O texto traz para a lei disposições acerca do conteúdo do Plano Ambiental de Conservação e Uso do Entorno de Reservatório Artificial, atualmente disciplinado integralmente em nível infralegal, engessando sua aplicação. O veto não impede que o assunto seja regulado adequadamente pelos órgãos competentes."

## §§ 1º e 2º do art. 26

"§ 1º Compete ao órgão federal de meio ambiente a aprovação de que trata o caput deste artigo:

- I - nas florestas públicas de domínio da União;
- II - nas unidades de conservação criadas pela União, exceto Áreas de Proteção Ambiental;
- III - nos empreendimentos potencialmente causadores de impacto ambiental nacional ou regional.

"§ 2º Compete ao órgão ambiental municipal a aprovação de que trata o caput deste artigo:

- I - nas florestas públicas de domínio do Município;
- II - nas unidades de conservação criadas pelo Município, exceto Áreas de Proteção Ambiental;
- III - nos casos que lhe forem delegados por convênio ou outro instrumento admissível, ouvidos, quando couber, os órgãos competentes da União, dos Estados e do Distrito Federal."

## Razão dos vetos

"As proposições tratam de forma parcial e incompleta matéria recentemente disciplinada pela Lei Complementar nº 140, de 8 de dezembro de 2011."

## Art. 43

"Art. 43. As empresas concessionárias de serviços de abastecimento de água e de geração de energia hidrelétrica, públicas e privadas, deverão investir na recuperação e na manutenção de vegetação nativa em Áreas de Preservação Permanente existentes na bacia hidrográfica em que ocorrer a exploração."

"§ 1º Aplica-se o disposto no caput, no caso de concessões de geração de energia hidrelétrica, apenas às novas concessões outorgadas a partir da data da publicação desta Lei, ou aquelas prorrogadas, devendo constar no edital de licitação, quando houver, a exigência dessa obrigação."

"§ 2º A empresa deverá disponibilizar em seu sítio na internet, ou mediante publicação em jornal de grande circulação, prestação de contas anual dos gastos efetivados com a recuperação e a manutenção de Áreas de Preservação Permanente, sendo facultado ao Ministério Público, em qualquer hipótese, fiscalizar a adequada destinação desses recursos."

"§ 3º A empresa concessionária de serviço de abastecimento de água disporá de 180 (cento e oitenta) dias, contados da data da publicação desta Lei, para realizar as adaptações necessárias ao cumprimento do disposto neste artigo."

## Razão do veto

"O dispositivo impõe aos concessionários de serviços de abastecimento de água e de geração de energia elétrica o dever de recuperar, manter e preservar as áreas de preservação permanente de toda a bacia hidrográfica em que se localiza o empreendimento e não apenas da área na qual este está instalado. Trata-se de obrigação desproporcional e desarrazoada, particularmente em virtude das dimensões das bacias hidrográficas brasileiras, que muitas vezes perpassam várias unidades da federação. A manutenção do dispositivo contraria o interesse público, uma vez que ocasionaria um enorme custo adicional às atividades de abastecimento de água e geração de energia elétrica no País, impactando diretamente os valores das tarifas cobradas por esses serviços."

## Art. 61

"Art. 61. Nas Áreas de Preservação Permanente é autorizada, exclusivamente, a continuidade das atividades agrossilvopastoris, de ecoturismo e de turismo rural em áreas rurais consolidadas até 22 de julho de 2008."

"§ 1º A existência das situações previstas no caput deverá ser informada no CAR para fins de monitoramento, sendo exigida, nesses casos, a adoção de técnicas de conservação do solo e da água que visem à mitigação dos eventuais impactos."

"§ 2º Atém mesmo da disponibilização do CAR de que trata o § 1º, no caso das intervenções já existentes, é o proprietário ou possuidor responsável pela conservação do solo e da água, por meio de adoção de boas práticas agrônomicas."

"§ 3º A realização das atividades previstas no caput observará critérios técnicos de conservação do solo e da água indicados no PRA previsto nesta Lei, sendo vedada a conversão de novas áreas para uso alternativo do solo nestes locais."

"§ 4º Para os imóveis rurais que possuam áreas consolidadas em Áreas de Preservação Permanente ao longo de cursos d'água naturais, com largura de até 10 (dez) metros, será admitida a manutenção de atividades agrossilvopastoris, de ecoturismo ou de turismo rural, independentemente do tamanho da propriedade, sendo obrigatória a recomposição das faixas marginais em 15 (quinze) metros, contados da borda da calha do leito regular."

"§ 5º Aos proprietários e possuidores dos imóveis rurais da agricultura familiar e dos que, em 22 de julho de 2008, detinham até 4 (quatro) módulos fiscais e desenvolviam atividades agrossilvopastoris nas áreas consolidadas em Áreas de Preservação Permanente, para o fim de recomposição das faixas marginais a que se refere o § 4º deste artigo, é garantido que a exigência de recomposição, somadas as áreas das demais Áreas de Preservação Permanente do imóvel, não ultrapassará o limite da Reserva Legal estabelecida para o respectivo imóvel."

"§ 6º Nos casos de áreas rurais consolidadas em Áreas de Preservação Permanente no entorno de nascentes, será admitida a manutenção de atividades agrossilvopastoris, de ecoturismo ou de turismo rural, sendo obrigatória a recomposição do raio mínimo de 30 (trinta) metros."

"§ 7º Será admitida a manutenção de residências e da infraestrutura associada às atividades agrossilvopastoris, de ecoturismo e de turismo rural, inclusive o acesso a essas atividades, independentemente das determinações contidas no § 4º, desde que não estejam em área de risco de agravamento de processos erosivos e de inundações e sejam observados critérios técnicos de conservação do solo e da água."



§ 8º A recomposição de que trata este artigo poderá ser feita, isolada ou conjuntamente, pelos seguintes métodos:

- I - condução de regeneração natural de espécies nativas;
- II - plantio de espécies nativas;
- III - plantio de espécies nativas conjugado com a condução da regeneração natural de espécies nativas.

§ 9º Em todos os casos previstos neste artigo, o poder público, verificada a existência de risco de agravamento de processos erosivos e de inundações, determinará a adoção de medidas mitigadoras que garantam a estabilidade das margens e a qualidade da água, após deliberação do Conselho Estadual de Meio Ambiente ou de órgão colegiado estadual equivalente.

§ 10. A partir da data da publicação desta Lei e até o término do prazo de adesão ao PRA de que trata o § 2º do art. 59, é autorizada a continuidade das atividades desenvolvidas nas áreas de que trata o caput, as quais deverão ser informadas no CAR, para fins de monitoramento, sendo exigida a adoção de medidas de conservação do solo e da água.

#### Razões do veto

"Ao tratar da recomposição de áreas de preservação permanente em áreas rurais consolidadas, a redação aprovada é imprecisa e vaga, contrariando o interesse público e causando grande insegurança jurídica quanto à sua aplicação.

O dispositivo parece conceder uma ampla anistia aos que descumpriram a legislação que regula as áreas de preservação permanente até 22 de julho de 2008, de forma desproporcional e inadequada. Com isso, elimina a possibilidade de recomposição de uma porção relevante da vegetação do País.

Ademais, ao incluir apenas regras para recomposição de cobertura vegetal ao largo de cursos d'água de até dez metros de largura, silenciando sobre os rios de outras dimensões e outras áreas de preservação permanente, o texto deixa para os produtores rurais brasileiros uma grande incerteza quanto ao que pode ser exigido deles no futuro em termos de recomposição.

Por fim, a proposta não articula parâmetros ambientais com critérios sociais e produtivos, exigindo que os níveis de recomposição para todos os imóveis rurais, independentemente de suas dimensões, sejam praticamente idênticos. Tal perspectiva ignora a desigual realidade fundiária brasileira, onde, segundo o Instituto Nacional de Colonização e Reforma Agrária - INCRA, 90% dos estabelecimentos rurais possuem até quatro módulos fiscais e ocupam apenas 24% da área rural do País."

#### Art. 76

"Art. 76. Com a finalidade de estabelecer as especificidades da conservação, da proteção, da regeneração e da utilização dos biomas brasileiros, o Poder Executivo federal, no prazo de 3 (três) anos, contado da data da publicação desta Lei, enviará ao Congresso Nacional projetos de lei sobre os biomas da Amazônia, do Cerrado, da Caatinga, do Pantanal e do Pampa.

Parágrafo único. Os limites dos biomas são os estabelecidos pela Fundação Instituto Brasileiro de Geografia e Estatística - IBGE."

#### Razões do veto

"O dispositivo fere o princípio da separação dos Poderes conforme estabelecido no art. 2º, e no caput do art. 61 da Constituição Federal ao firmar prazo para que o Chefe do Poder Executivo encaminhe ao Congresso Nacional proposição legislativa."

#### Art. 77

"Art. 77. Na instalação de obra ou atividade potencialmente causadora de significativa degradação do meio ambiente, será exigida do empreendedor, público ou privado, a proposta de Diretrizes de Ocupação do Imóvel, nos termos desta Lei, para apreciação do poder público no âmbito do licenciamento ambiental."

#### Razão do veto

"O dispositivo se refere a 'Diretrizes de Ocupação do Imóvel, nos termos desta Lei', sem que haja, ao longo do texto aprovado, a definição desse instrumento e de seu conteúdo, trazendo insegurança jurídica para os empreendedores públicos e privados."

Essas, Senhor Presidente, as razões que me levaram a vetar os dispositivos acima mencionados do projeto em causa, as quais ora submeto à elevada apreciação dos Senhores Membros do Congresso Nacional.

Nº 213, de 25 de maio de 2012. Encaminhamento ao Congresso Nacional do texto da Medida Provisória nº 571, de 25 de maio de 2012.

### CASA CIVIL INSTITUTO NACIONAL DE TECNOLOGIA DA INFORMAÇÃO DIRETORIA DE INFRAESTRUTURA DE CHAVES PÚBLICAS

#### ATO DECLARATÓRIO EXECUTIVO Nº 6, DE 25 DE MAIO DE 2012

Divulga o resultado do Processo 00100.000172/2012-05 relativo à homologação, no âmbito da ICP-Brasil, de Leitor/Gravador de Cartão Inteligente - Modelo PC USB-TR

O DIRETOR DE INFRA-ESTRUTURA DE CHAVES PÚBLICAS DO ITI, no uso da atribuição que lhe confere o item 3.3.1 do Anexo à Resolução 36 do Comitê Gestor da Infraestrutura de Chaves Públicas Brasileira - ICP-Brasil, de 21 de outubro de 2004, declara:

Art. 1º - Este Ato Declaratório se refere ao Processo 00100.000172/2012-05, relativo à homologação de dispositivo do tipo Leitor/Gravador de Cartão Inteligente, Modelo PC USB-TR, Versão do Firmware GemCore Twin Pro, da empresa Gemalto do Brasil Cartões e Terminais LTDA.

Art. 2º - O equipamento acima foi avaliado pelo Laboratório de Ensaios e Auditoria - LEA, com relação aos requisitos técnicos de segurança e interoperabilidade exigidos pelo Manual de Condutas Técnicas nº 2 - Volume 1 - versão 3.0, considerando o Nível de Segurança de Homologação 1, e apresentou-se em conformidade com tais requisitos, conforme Laudo de Conformidade emitido por aquele Laboratório em 06 de janeiro de 2012.

Art. 3º - Face ao exposto, o equipamento avaliado está homologado pelo ITI, no Nível de Segurança de Homologação 1, em estrita observância à legislação aplicável, atendendo em especial aos seguintes normativos:

I - Regulamento para Homologação de Sistemas e Equipamentos de Certificação Digital no Âmbito da ICP-Brasil - v.2.0 (DOC-ICP-10) - aprovado pela Resolução 36 do Comitê Gestor da ICP-Brasil, em 21.10.2004;

II - Estrutura Normativa Técnica e Níveis de Segurança de Homologação a serem utilizados nos Processos de Homologação de Sistemas e Equipamentos de Certificação Digital no âmbito da ICP-Brasil - v.3.0 (DOC-ICP-10.02) - aprovado pela Instrução Normativa 02-2007 do ITI, em 11.12.2007;

III - Padrões e Procedimentos técnicos a serem observados nos processos de homologação de cartões inteligentes (smart cards), leitoras de cartões inteligentes e tokens criptográficos no âmbito da ICP-Brasil - v.3.0 (DOC-ICP-10.03) - aprovado pela Instrução Normativa 03-2007 do ITI, em 11.12.2007;

IV - Manual de Condutas Técnicas nº 2 (MCT-2) - Volume 1 - v.3.0 - publicado no sítio www.iti.gov.br.

Art. 4º Em decorrência da presente homologação a parte interessada poderá utilizar, no equipamento homologado, o Selo de Homologação, na forma prevista no item 4 do DOC-ICP-10, adotando a seguinte numeração: 0006-12-0003-07.

MAURÍCIO AUGUSTO COELHO

### SECRETARIA DE PORTOS COMPANHIA DOCS DO ESTADO DE SÃO PAULO

#### BALANCETE PATRIMONIAL

CNPJ - 44.837.524/0001-07

#### BALANCETE PATRIMONIAL ENCERRADO EM 30/04/2012

ATIVO	RS MIL	PASSIVO E PATRIMÔNIO LÍQUIDO	RS MIL
<b>Circulante</b>	<b>434.396</b>	<b>Circulante</b>	<b>265.765</b>
Caixa e Bancos.....	122.327	Salários, Provisão e Encargos Sociais.....	36.816
Aplicações Financeiras.....	275.553	Fornecedores e Prestadores de Serviços.....	9.170
Contas a Receber, líquidas.....	34.636	Impostos e Contribuições a Recolher.....	17.682
Estoques.....	551	Programa de Recuperação Fiscal.....	1.380
Créditos Tributários.....	156	Empréstimos e Financiamentos.....	2.354
Despesas Antecipadas.....	510	Plano de Pensão.....	116.577
Outros Créditos.....	663	Juros sobre Capital Próprio a Pagar.....	15.500
		Adicional de Tarifa Portuária - ATP.....	59.446
		Outras Obrigações.....	6.840
<b>Não Circulante</b>	<b>1.603.351</b>	<b>Não Circulante</b>	<b>766.499</b>
<b>Realizável a Longo Prazo</b>	<b>627.953</b>	<b>Exigível a Longo Prazo</b>	<b>766.499</b>
Contas a Receber, líquidas.....	547.461	Empréstimos e Financiamentos.....	8.104
Valores a Receber da União.....	23.536	Programa de Recuperação Fiscal.....	230
Bens Destinados à Alienação.....	3.581	Plano de Pensão.....	49.040
Depósitos Judiciais - Recursos.....	53.375	Provisão para Riscos Trabalhistas e Cíveis.....	215.937
		Receita Diferida.....	479.893
<b>Investimentos</b> .....	<b>5</b>	Outras Obrigações.....	13.295
<b>Imobilizado</b> .....	<b>972.794</b>	<b>Patrimônio Líquido</b>	<b>1.005.483</b>
<b>Intangível</b> .....	<b>2.599</b>	Capital Social.....	783.995
		Reserva de Lucros.....	90.076
		Reserva para Aumento de Capital.....	98.193
		Resultado do Exercício.....	33.219
<b>TOTAL DO ATIVO.....</b>	<b>2.037.747</b>	<b>TOTAL DO PASSIVO E PATRIMÔNIO LÍQUIDO.....</b>	<b>2.037.747</b>

#### DEMONSTRAÇÃO DO RESULTADO DO PERÍODO DE 01-01-2012 A 30-04-2012

	RS MIL
RECEITA LÍQUIDA	198.334
CUSTOS DOS SERVIÇOS	(85.945)
DESPESAS ADMINISTRATIVAS	(40.776)
OUTRAS RECEITAS (DESPESAS) OPERACIONAIS	(18.956)
RESULTADO FINANCEIRO LÍQUIDO	7.658
RESULTADO OPERACIONAL	60.315
IMPOSTO DE RENDA E CONTRIBUIÇÃO SOCIAL	(27.096)
RESULTADO LÍQUIDO DO EXERCÍCIO	33.219

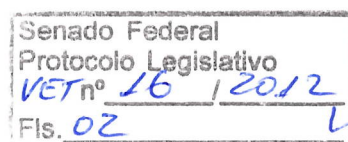
JOSÉ ROBERTO CORREIA SERRA  
DIRETOR-PRESIDENTE

ALENCAR S. DA COSTA  
DIRETOR DE ADM. E FINANÇAS

MARIO SÉRGIO R. ALONSO  
CONTADOR CRC/SP135975/O-6

Este documento pode ser verificado no endereço eletrônico <http://www.in.gov.br/autenticidade.html>, pelo código 00012012052800017

Documento assinado digitalmente conforme MP nº 2.200-2 de 24/08/2001, que institui a Infraestrutura de Chaves Públicas Brasileira - ICP-Brasil.





Mensagem nº 212

Senhor Presidente do Senado Federal,

Comunico a Vossa Excelência que, nos termos do § 1º do art. 66 da Constituição, decidi vetar parcialmente, por contrariedade ao interesse público e inconstitucionalidade, o Projeto de Lei nº 1.876, de 1999 (nº 30/11 no Senado Federal), que “Dispõe sobre a proteção da vegetação nativa; altera as Leis nºs 6.938, de 31 de agosto de 1981, 9.393, de 19 de dezembro de 1996, e 11.428, de 22 de dezembro de 2006; revoga as Leis nºs 4.771, de 15 de setembro de 1965, e 7.754, de 14 de abril de 1989, e a Medida Provisória nº 2.166-67, de 24 de agosto de 2001; e dá outras providências”.

Ouvidos, os Ministérios do Meio Ambiente, da Agricultura, Pecuária e Abastecimento, do Desenvolvimento Agrário, do Planejamento, Orçamento e Gestão, de Minas e Energia, da Ciência, Tecnologia e Inovação, das Cidades e a Advocacia-Geral da União manifestaram-se pelo veto aos seguintes dispositivos:

#### **Art. 1º**

“Art. 1º Esta Lei estabelece normas gerais sobre a proteção da vegetação, dispõe sobre as áreas de Preservação Permanente e as áreas de Reserva Legal, define regras gerais sobre a exploração florestal, o suprimento de matéria-prima florestal, o controle da origem dos produtos florestais e o controle e a prevenção dos incêndios florestais e prevê instrumentos econômicos e financeiros para o alcance de seus objetivos.”

#### **Razão do veto**

“O texto não indica com precisão os parâmetros que norteiam a interpretação e a aplicação da lei. Está sendo encaminhada ao Congresso Nacional medida provisória que corrige esta falha e enumera os princípios gerais da lei.”

#### **Inciso XI do art. 3º**

“XI - pousio: prática de interrupção temporária de atividades agrícolas, pecuárias ou silviculturais, para possibilitar a recuperação da capacidade de uso do solo;”

#### **Razões do veto**

“O conceito de pousio aprovado não estabelece limites temporais ou territoriais para sua prática, o que não é compatível com o avanço das técnicas disponíveis para a manutenção e a recuperação da fertilidade dos solos. Ademais, a ausência desses limites

torna possível que um imóvel ou uma área rural permaneça em regime de pousio indefinidamente, o que impediria a efetiva fiscalização quanto ao cumprimento da legislação ambiental e da função social da propriedade.”

### **§ 3º do art. 4º**

“§ 3º Não é considerada Área de Preservação Permanente a várzea fora dos limites previstos no inciso I do **caput**, exceto quando ato do poder público dispuser em contrário, nos termos do inciso III do art. 6º, bem como salgados e apicuns em sua extensão.”

### **Razões do veto**

“O dispositivo deixa os apicuns e salgados sem qualquer proteção contra intervenções indevidas. Exclui, ainda, a proteção jurídica dos sistemas úmidos preservados por normas internacionais subscritas pelo Brasil, como a Convenção sobre Zonas Úmidas de Importância Internacional, especialmente como Habitat de Aves Aquáticas, conhecida como Convenção de Ramsar, de 2 de fevereiro de 1971, ratificada pelo Decreto nº 1.905, de 16 de maio de 1996.

Esses sistemas desempenham serviços ecossistêmicos insubstituíveis de proteção de criadouros de peixes marinhos ou estuarinos, bem como de crustáceos e outras espécies. Adicionalmente, tamponam a poluição das águas litorâneas ocasionada por sedimentos e compostos químicos carregados pelos rios. Por sua relevância ambiental, merecem tratamento jurídico específico, que concilie eventuais intervenções com parâmetros que assegurem sua preservação.”

### **§§ 7º e 8º do art. 4º**

“§ 7º Em áreas urbanas, as faixas marginais de qualquer curso d’água natural que delimitem as áreas da faixa de passagem de inundação terão sua largura determinada pelos respectivos Planos Diretores e Leis de Uso do Solo, ouvidos os Conselhos Estaduais e Municipais de Meio Ambiente.

§ 8º No caso de áreas urbanas e regiões metropolitanas, observar-se-á o disposto nos respectivos Planos Diretores e Leis Municipais de Uso do Solo.”

### **Razões dos vetos**

“Conforme aprovados pelo Congresso Nacional, tais dispositivos permitem que a definição da largura da faixa de passagem de inundação, em áreas urbanas e regiões metropolitanas, bem como as áreas de preservação permanente, sejam estabelecidas pelos planos diretores e leis municipais de uso do solo, ouvidos os conselhos estaduais e municipais de meio ambiente. Trata-se de grave retrocesso à luz da legislação em vigor, ao dispensar, em regra, a necessidade da observância dos critérios mínimos de proteção, que são essenciais para a prevenção de desastres naturais e proteção da infraestrutura.”

### **§ 3º do art. 5º**

Congresso Nacional  
Secretaria de Coordenação  
Legislativa do Congresso Nacional  
VER nº 161 2012  
4 Rubrica: A

“§ 3º O Plano Ambiental de Conservação e Uso do Entorno de Reservatório Artificial poderá indicar áreas para implantação de parques aquícolas e polos turísticos e de lazer no entorno do reservatório, de acordo com o que for definido nos termos do licenciamento ambiental, respeitadas as exigências previstas nesta Lei.”

### **Razões do veto**

“O texto traz para a lei disposições acerca do conteúdo do Plano Ambiental de Conservação e Uso do Entorno de Reservatório Artificial, atualmente disciplinado integralmente em nível infralegal, engessando sua aplicação. O veto não impede que o assunto seja regulado adequadamente pelos órgãos competentes.”

### **§§ 1º e 2º do art. 26**

“§ 1º Compete ao órgão federal de meio ambiente a aprovação de que trata o **caput** deste artigo:

- I - nas florestas públicas de domínio da União;
- II - nas unidades de conservação criadas pela União, exceto Áreas de Proteção Ambiental;
- III - nos empreendimentos potencialmente causadores de impacto ambiental nacional ou regional.

§ 2º Compete ao órgão ambiental municipal a aprovação de que trata o **caput** deste artigo:

- I - nas florestas públicas de domínio do Município;
- II - nas unidades de conservação criadas pelo Município, exceto Áreas de Proteção Ambiental;
- III - nos casos que lhe forem delegados por convênio ou outro instrumento admissível, ouvidos, quando couber, os órgãos competentes da União, dos Estados e do Distrito Federal.”

### **Razão dos vetos**

“As proposições tratam de forma parcial e incompleta matéria recentemente disciplinada pela Lei Complementar nº 140, de 8 de dezembro de 2011.”

### **Art. 43**

“Art. 43. As empresas concessionárias de serviços de abastecimento de água e de geração de energia hidrelétrica, públicas e privadas, deverão investir na recuperação e na manutenção de vegetação nativa em Áreas de Preservação Permanente existentes na bacia hidrográfica em que ocorrer a exploração.

§ 1º Aplica-se o disposto no **caput**, no caso de concessionárias de geração de energia hidrelétrica, apenas às novas concessões outorgadas a partir da data da publicação desta Lei, ou àquelas prorrogadas, devendo constar no edital de licitação, quando houver, a exigência dessa obrigação.

§ 2º A empresa deverá disponibilizar em seu sítio na internet, ou mediante publicação em jornal de grande circulação, prestação de contas anual dos gastos efetivados com a recuperação e a manutenção de Áreas de Preservação Permanente, sendo facultado ao Ministério Público, em qualquer hipótese, fiscalizar a adequada destinação desses recursos.

§ 3º A empresa concessionária de serviço de abastecimento de água disporá de 180 (cento e oitenta) dias, contados da data da publicação desta Lei, para realizar as adaptações necessárias ao cumprimento do disposto neste artigo.”

#### **Razão do veto**

“O dispositivo impõe aos concessionários de serviços de abastecimento de água e de geração de energia elétrica o dever de recuperar, manter e preservar as áreas de preservação permanente de toda a bacia hidrográfica em que se localiza o empreendimento e não apenas da área no qual este está instalado. Trata-se de obrigação desproporcional e desarrazoada, particularmente em virtude das dimensões das bacias hidrográficas brasileiras, que muitas vezes perpassam várias unidades da federação. A manutenção do dispositivo contraria o interesse público, uma vez que ocasionaria um enorme custo adicional às atividades de abastecimento de água e geração de energia elétrica no País, impactando diretamente os valores das tarifas cobradas por esses serviços.”

#### **Art. 61**

“Art. 61. Nas Áreas de Preservação Permanente é autorizada, exclusivamente, a continuidade das atividades agrossilvipastoris, de ecoturismo e de turismo rural em áreas rurais consolidadas até 22 de julho de 2008.

§ 1º A existência das situações previstas no **caput** deverá ser informada no CAR para fins de monitoramento, sendo exigida, nesses casos, a adoção de técnicas de conservação do solo e da água que visem à mitigação dos eventuais impactos.

§ 2º Antes mesmo da disponibilização do CAR de que trata o § 1º, no caso das intervenções já existentes, é o proprietário ou possuidor responsável pela conservação do solo e da água, por meio de adoção de boas práticas agronômicas.

§ 3º A realização das atividades previstas no **caput** observará critérios técnicos de conservação do solo e da água indicados no PRA previsto nesta Lei, sendo vedada a conversão de novas áreas para uso alternativo do solo nestes locais.

§ 4º Para os imóveis rurais que possuam áreas consolidadas em Áreas de Preservação Permanente ao longo de cursos d'água naturais, com largura de até 10 (dez) metros, será admitida a manutenção de atividades agrossilvipastoris, de ecoturismo ou de turismo rural, independentemente do tamanho da propriedade, sendo obrigatória a

recomposição das faixas marginais em 15 (quinze) metros, contados da borda da calha do leito regular.

§ 5º Aos proprietários e possuidores dos imóveis rurais da agricultura familiar e dos que, em 22 de julho de 2008, detinham até 4 (quatro) módulos fiscais e desenvolviam atividades agrossilvipastoris nas áreas consolidadas em Áreas de Preservação Permanente, para o fim de recomposição das faixas marginais a que se refere o § 4º deste artigo, é garantido que a exigência de recomposição, somadas as áreas das demais Áreas de Preservação Permanente do imóvel, não ultrapassará o limite da Reserva Legal estabelecida para o respectivo imóvel.

§ 6º Nos casos de áreas rurais consolidadas em Áreas de Preservação Permanente no entorno de nascentes, será admitida a manutenção de atividades agrossilvipastoris, de ecoturismo ou de turismo rural, sendo obrigatória a recomposição do raio mínimo de 30 (trinta) metros.

§ 7º Será admitida a manutenção de residências e da infraestrutura associada às atividades agrossilvipastoris, de ecoturismo e de turismo rural, inclusive o acesso a essas atividades, independentemente das determinações contidas no § 4º, desde que não estejam em área de risco de agravamento de processos erosivos e de inundações e sejam observados critérios técnicos de conservação do solo e da água.

§ 8º A recomposição de que trata este artigo poderá ser feita, isolada ou conjuntamente, pelos seguintes métodos:

- I - condução de regeneração natural de espécies nativas;
- II - plantio de espécies nativas;
- III - plantio de espécies nativas conjugado com a condução da regeneração natural de espécies nativas.

§ 9º Em todos os casos previstos neste artigo, o poder público, verificada a existência de risco de agravamento de processos erosivos e de inundações, determinará a adoção de medidas mitigadoras que garantam a estabilidade das margens e a qualidade da água, após deliberação do Conselho Estadual de Meio Ambiente ou de órgão colegiado estadual equivalente.

§ 10. A partir da data da publicação desta Lei e até o término do prazo de adesão ao PRA de que trata o § 2º do art. 59, é autorizada a continuidade das atividades desenvolvidas nas áreas de que trata o caput, as quais deverão ser informadas no CAR, para fins de monitoramento, sendo exigida a adoção de medidas de conservação do solo e da água.”

### **Razões do veto**

“Ao tratar da recomposição de áreas de preservação permanente em áreas rurais consolidadas, a redação aprovada é imprecisa e vaga, contrariando o interesse público e causando grande insegurança jurídica quanto à sua aplicação.

Congresso Nacional  
Secretaria de Coordenação  
Legislativa do Congresso Nacional

VET nº 16 / 2012  
Fls. 7 Rubrica: A

O dispositivo parece conceder uma ampla anistia aos que descumpriram a legislação que regula as áreas de preservação permanente até 22 de julho de 2008, de forma desproporcional e inadequada. Com isso, elimina a possibilidade de recomposição de uma porção relevante da vegetação do País.

Ademais, ao incluir apenas regras para recomposição de cobertura vegetal ao largo de cursos d'água de até dez metros de largura, silenciando sobre os rios de outras dimensões e outras áreas de preservação permanente, o texto deixa para os produtores rurais brasileiros uma grande incerteza quanto ao que pode ser exigido deles no futuro em termos de recomposição.

Por fim, a proposta não articula parâmetros ambientais com critérios sociais e produtivos, exigindo que os níveis de recomposição para todos os imóveis rurais, independentemente de suas dimensões, sejam praticamente idênticos. Tal perspectiva ignora a desigual realidade fundiária brasileira, onde, segundo o Instituto Nacional de Colonização e Reforma Agrária – INCRA, 90% dos estabelecimentos rurais possuem até quatro módulos fiscais e ocupam apenas 24% da área rural do País.”

#### **Art. 76**

“Art. 76. Com a finalidade de estabelecer as especificidades da conservação, da proteção, da regeneração e da utilização dos biomas brasileiros, o Poder Executivo federal, no prazo de 3 (três) anos, contado da data da publicação desta Lei, enviará ao Congresso Nacional projetos de lei sobre os biomas da Amazônia, do Cerrado, da Caatinga, do Pantanal e do Pampa.

Parágrafo único. Os limites dos biomas são os estabelecidos pela Fundação Instituto Brasileiro de Geografia e Estatística - IBGE.”

#### **Razões do veto**

“O dispositivo fere o princípio da separação dos Poderes conforme estabelecido no art. 2º, e no **caput** do art. 61 da Constituição Federal ao firmar prazo para que o Chefe do Poder Executivo encaminhe ao Congresso Nacional proposição legislativa.”

#### **Art. 77**


“Art. 77. Na instalação de obra ou atividade potencialmente causadora de significativa degradação do meio ambiente, será exigida do empreendedor, público ou privado, a proposta de Diretrizes de Ocupação do Imóvel, nos termos desta Lei, para apreciação do poder público no âmbito do licenciamento ambiental.”

#### **Razão do veto**

“O dispositivo se refere a ‘Diretrizes de Ocupação do Imóvel, nos termos desta Lei’, sem que haja, ao longo do texto aprovado, a definição desse instrumento e de seu conteúdo, trazendo insegurança jurídica para os empreendedores públicos e privados.”


Essas, Senhor Presidente, as razões que me levaram a vetar os dispositivos acima mencionados do projeto em causa, as quais ora submeto à elevada apreciação dos Senhores Membros do Congresso Nacional.

Brasília, 25 de maio de 2012.

A handwritten signature in black ink, appearing to read "A. Linsse", followed by a large, stylized flourish or checkmark.

Congresso Nacional  
Secretaria de Coordenação  
Legislativa do Congresso Nacional  
VET nº 161 2012  
Fls. 9 Rubrica: A

Sanciona, em parte,  
pelas razões constantes  
da mensagem anexa  
25/5/2012



Dispõe sobre a proteção da vegetação nativa; altera as Leis n°s 6.938, de 31 de agosto de 1981, 9.393, de 19 de dezembro de 1996, e 11.428, de 22 de dezembro de 2006; revoga as Leis n°s 4.771, de 15 de setembro de 1965, e 7.754, de 14 de abril de 1989, e a Medida Provisória n° 2.166-67, de 24 de agosto de 2001; e dá outras providências.

O CONGRESSO NACIONAL decreta:

#### CAPÍTULO I DISPOSIÇÕES GERAIS

Art. 1° Esta Lei estabelece normas gerais sobre a proteção da vegetação, dispõe sobre as áreas de Preservação Permanente e as áreas de Reserva Legal, define regras gerais sobre a exploração florestal, o suprimento de matéria-prima florestal, o controle da origem dos produtos florestais e o controle e a prevenção dos incêndios florestais e prevê instrumentos econômicos e financeiros para o alcance de seus objetivos.

Art. 2° As florestas existentes no território nacional e as demais formas de vegetação nativa, reconhecidas de utilidade às terras que revestem, são bens de interesse comum a todos os habitantes do País, exercendo-se os direitos de propriedade com as limitações que a legislação em geral e especialmente esta Lei estabelecem.

§ 1° Na utilização e exploração da vegetação, as ações ou omissões contrárias às disposições desta Lei são consideradas uso irregular da propriedade, aplicando-se o procedimento sumário previsto no inciso II do art. 275 da Lei n° 5.869, de 11 de janeiro de 1973 - Código de Processo Civil, sem prejuízo da responsabilidade civil, nos termos do § 1° do

Congresso Nacional  
Secretaria de Coordenação  
Legislativa do Congresso Nacional  
VER n° 16/2012  
1

art. 14 da Lei nº 6.938, de 31 de agosto de 1981, e das sanções administrativas, civis e penais.

§ 2º As obrigações previstas nesta Lei têm natureza real e são transmitidas ao sucessor, de qualquer natureza, no caso de transferência de domínio ou posse do imóvel rural.

Art. 3º Para os efeitos desta Lei, entende-se por:

I - Amazônia Legal: os Estados do Acre, Pará, Amazonas, Roraima, Rondônia, Amapá e Mato Grosso e as regiões situadas ao norte do paralelo 13° S, dos Estados de Tocantins e Goiás, e ao oeste do meridiano de 44° W, do Estado do Maranhão;

II - Área de Preservação Permanente - APP: área protegida, coberta ou não por vegetação nativa, com a função ambiental de preservar os recursos hídricos, a paisagem, a estabilidade geológica e a biodiversidade, facilitar o fluxo gênico de fauna e flora, proteger o solo e assegurar o bem-estar das populações humanas;

III - Reserva Legal: área localizada no interior de uma propriedade ou posse rural, delimitada nos termos do art. 12, com a função de assegurar o uso econômico de modo sustentável dos recursos naturais do imóvel rural, auxiliar a conservação e a reabilitação dos processos ecológicos e promover a conservação da biodiversidade, bem como o abrigo e a proteção de fauna silvestre e da flora nativa;

IV - área rural consolidada: área de imóvel rural com ocupação antrópica preexistente a 22 de julho de 2008, com edificações, benfeitorias ou atividades agrossilvipastoris, admitida, neste último caso, a adoção do regime de pousio;

V - pequena propriedade ou posse rural familiar: aquela explorada mediante o trabalho pessoal do agricultor familiar e empreendedor familiar rural, incluindo os assentamentos

tos e projetos de reforma agrária, e que atenda ao disposto no art. 3º da Lei nº 11.326, de 24 de julho de 2006;

VI - uso alternativo do solo: substituição de vegetação nativa e formações sucessoras por outras coberturas do solo, como atividades agropecuárias, industriais, de geração e transmissão de energia, de mineração e de transporte, assentamentos urbanos ou outras formas de ocupação humana;

VII - manejo sustentável: administração da vegetação natural para a obtenção de benefícios econômicos, sociais e ambientais, respeitando-se os mecanismos de sustentação do ecossistema objeto do manejo e considerando-se, cumulativa ou alternativamente, a utilização de múltiplas espécies madeireiras ou não, de múltiplos produtos e subprodutos da flora, bem como a utilização de outros bens e serviços;

VIII - utilidade pública:

a) as atividades de segurança nacional e proteção sanitária;

b) as obras de infraestrutura destinadas às concessões e aos serviços públicos de transporte, sistema viário, inclusive aquele necessário aos parcelamentos de solo urbano aprovados pelos Municípios, saneamento, gestão de resíduos, energia, telecomunicações, radiodifusão, instalações necessárias à realização de competições esportivas estaduais, nacionais ou internacionais, bem como mineração, exceto, neste último caso, a extração de areia, argila, saibro e cascalho;

c) atividades e obras de defesa civil;

d) atividades que comprovadamente proporcionem melhorias na proteção das funções ambientais referidas no inciso II deste artigo;

e) outras atividades similares devidamente caracterizadas e motivadas em procedimento administrativo próprio,

quando inexistir alternativa técnica e locacional ao empreendimento proposto, definidas em ato do Chefe do Poder Executivo federal;

IX - interesse social:

a) as atividades imprescindíveis à proteção da integridade da vegetação nativa, tais como prevenção, combate e controle do fogo, controle da erosão, erradicação de invasoras e proteção de plantios com espécies nativas;

b) a exploração agroflorestal sustentável praticada na pequena propriedade ou posse rural familiar ou por povos e comunidades tradicionais, desde que não descaracterize a cobertura vegetal existente e não prejudique a função ambiental da área;

c) a implantação de infraestrutura pública destinada a esportes, lazer e atividades educacionais e culturais ao ar livre em áreas urbanas e rurais consolidadas, observadas as condições estabelecidas nesta Lei;

d) a regularização fundiária de assentamentos humanos ocupados predominantemente por população de baixa renda em áreas urbanas consolidadas, observadas as condições estabelecidas na Lei nº 11.977, de 7 de julho de 2009;

e) implantação de instalações necessárias à captação e condução de água e de efluentes tratados para projetos cujos recursos hídricos são partes integrantes e essenciais da atividade;

f) as atividades de pesquisa e extração de areia, argila, saibro e cascalho, outorgadas pela autoridade competente;

g) outras atividades similares devidamente caracterizadas e motivadas em procedimento administrativo próprio,

quando inexistir alternativa técnica e locacional à atividade proposta, definidas em ato do Chefe do Poder Executivo federal;

X - atividades eventuais ou de baixo impacto ambiental:

a) abertura de pequenas vias de acesso interno e suas pontes e pontilhões, quando necessárias à travessia de um curso d'água, ao acesso de pessoas e animais para a obtenção de água ou à retirada de produtos oriundos das atividades de manejo agroflorestal sustentável;

b) implantação de instalações necessárias à captação e condução de água e efluentes tratados, desde que comprovada a outorga do direito de uso da água, quando couber;

c) implantação de trilhas para o desenvolvimento do ecoturismo;

d) construção de rampa de lançamento de barcos e pequeno ancoradouro;

e) construção de moradia de agricultores familiares, remanescentes de comunidades quilombolas e outras populações extrativistas e tradicionais em áreas rurais, onde o abastecimento de água se dê pelo esforço próprio dos moradores;

f) construção e manutenção de cercas na propriedade;

g) pesquisa científica relativa a recursos ambientais, respeitados outros requisitos previstos na legislação aplicável;

h) coleta de produtos não madeireiros para fins de subsistência e produção de mudas, como sementes, castanhas e frutos, respeitada a legislação específica de acesso a recursos genéticos;

i) plantio de espécies nativas produtoras de frutos, sementes, castanhas e outros produtos vegetais, desde que não

implique supressão da vegetação existente nem prejudique a função ambiental da área;

j) exploração agroflorestal e manejo florestal sustentável, comunitário e familiar, incluindo a extração de produtos florestais não madeireiros, desde que não descaracterizem a cobertura vegetal nativa existente nem prejudiquem a função ambiental da área;

k) outras ações ou atividades similares, reconhecidas como eventuais e de baixo impacto ambiental em ato do Conselho Nacional do Meio Ambiente - CONAMA ou dos Conselhos Estaduais de Meio Ambiente;

XI - pousio: prática de interrupção temporária de atividades agrícolas, pecuárias ou silviculturais, para possibilitar a recuperação da capacidade de uso do solo;

XII - vereda: fitofisionomia de savana, encontrada em solos hidromórficos, usualmente com a palmeira arbórea *Mauritia flexuosa* - buriti emergente, sem formar dossel, em meio a agrupamentos de espécies arbustivo-herbáceas;

XIII - manguezal: ecossistema litorâneo que ocorre em terrenos baixos, sujeitos à ação das marés, formado por vasas lodosas recentes ou arenosas, às quais se associa, predominantemente, a vegetação natural conhecida como mangue, com influência fluviomarinha, típica de solos limosos de regiões estuarinas e com dispersão descontínua ao longo da costa brasileira, entre os Estados do Amapá e de Santa Catarina;

XIV - salgado ou marismas tropicais hipersalinos: áreas situadas em regiões com frequências de inundações intermediárias entre marés de sizígias e de quadratura, com solos cuja salinidade varia entre 100 (cem) e 150 (cento e cinquenta) partes por 1.000 (mil), onde pode ocorrer a presença de vegetação herbácea específica;

XV - apicum: áreas de solos hipersalinos situadas nas regiões entremarés superiores, inundadas apenas pelas marés de sizígias, que apresentam salinidade superior a 150 (cento e cinquenta) partes por 1.000 (mil), desprovidas de vegetação vascular;

XVI - restinga: depósito arenoso paralelo à linha da costa, de forma geralmente alongada, produzido por processos de sedimentação, onde se encontram diferentes comunidades que recebem influência marinha, com cobertura vegetal em mosaico, encontrada em praias, cordões arenosos, dunas e depressões, apresentando, de acordo com o estágio sucessional, estrato herbáceo, arbustivo e arbóreo, este último mais interiorizado;

XVII - nascente: afloramento natural do lençol freático que apresenta perenidade e dá início a um curso d'água;

XVIII - olho d'água: afloramento natural do lençol freático, mesmo que intermitente;

XIX - leito regular: a calha por onde correm regularmente as águas do curso d'água durante o ano;

XX - área verde urbana: espaços, públicos ou privados, com predomínio de vegetação, preferencialmente nativa, natural ou recuperada, previstos no Plano Diretor, nas Leis de Zoneamento Urbano e Uso do Solo do Município, indisponíveis para construção de moradias, destinados aos propósitos de recreação, lazer, melhoria da qualidade ambiental urbana, proteção dos recursos hídricos, manutenção ou melhoria paisagística, proteção de bens e manifestações culturais;

XXI - várzea de inundação ou planície de inundação: áreas marginais a cursos d'água sujeitas a enchentes e inundações periódicas;

XXII - faixa de passagem de inundação: área de várzea ou planície de inundação adjacente a cursos d'água que permite o escoamento da enchente;

XXIII - relevo ondulado: expressão geomorfológica usada para designar área caracterizada por movimentações do terreno que geram depressões, cuja intensidade permite sua classificação como relevo suave ondulado, ondulado, fortemente ondulado e montanhoso.

Parágrafo único. Para os fins desta Lei, estende-se o tratamento dispensado aos imóveis a que se refere o inciso V deste artigo às propriedades e posses rurais com até 4 (quatro) módulos fiscais que desenvolvam atividades agrossilvipastoris, bem como às terras indígenas demarcadas e às demais áreas tituladas de povos e comunidades tradicionais que façam uso coletivo do seu território.

## CAPÍTULO II DAS ÁREAS DE PRESERVAÇÃO PERMANENTE

### Seção I Da Delimitação das Áreas de Preservação Permanente

Art. 4º Considera-se Área de Preservação Permanente, em zonas rurais ou urbanas, para os efeitos desta Lei:

I - as faixas marginais de qualquer curso d'água natural, desde a borda da calha do leito regular, em largura mínima de:

a) 30 (trinta) metros, para os cursos d'água de menos de 10 (dez) metros de largura;

b) 50 (cinquenta) metros, para os cursos d'água que tenham de 10 (dez) a 50 (cinquenta) metros de largura;

c) 100 (cem) metros, para os cursos d'água que tenham de 50 (cinquenta) a 200 (duzentos) metros de largura;

d) 200 (duzentos) metros, para os cursos d'água que tenham de 200 (duzentos) a 600 (seiscentos) metros de largura;

e) 500 (quinhentos) metros, para os cursos d'água que tenham largura superior a 600 (seiscentos) metros;

II - as áreas no entorno dos lagos e lagoas naturais, em faixa com largura mínima de:

a) 100 (cem) metros, em zonas rurais, exceto para o corpo d'água com até 20 (vinte) hectares de superfície, cuja faixa marginal será de 50 (cinquenta) metros;

b) 30 (trinta) metros, em zonas urbanas;

III - as áreas no entorno dos reservatórios d'água artificiais, na faixa definida na licença ambiental do empreendimento, observado o disposto nos §§ 1º e 2º;

IV - as áreas no entorno das nascentes e dos olhos d'água, qualquer que seja a sua situação topográfica, no raio mínimo de 50 (cinquenta) metros;

V - as encostas ou partes destas com declividade superior a 45°, equivalente a 100% (cem por cento) na linha de maior declive;

VI - as restingas, como fixadoras de dunas ou estabilizadoras de mangues;

VII - os manguezais, em toda a sua extensão;

VIII - as bordas dos tabuleiros ou chapadas, até a linha de ruptura do relevo, em faixa nunca inferior a 100 (cem) metros em projeções horizontais;

IX - no topo de morros, montes, montanhas e serras, com altura mínima de 100 (cem) metros e inclinação média maior que 25°, as áreas delimitadas a partir da curva de nível correspondente a 2/3 (dois terços) da altura mínima da elevação

sempre em relação à base, sendo esta definida pelo plano horizontal determinado por planície ou espelho d'água adjacente ou, nos relevos ondulados, pela cota do ponto de sela mais próximo da elevação;

X - as áreas em altitude superior a 1.800 (mil e oitocentos) metros, qualquer que seja a vegetação;

XI - as veredas.

§ 1º Não se aplica o previsto no inciso III nos casos em que os reservatórios artificiais de água não decorram de barramento ou represamento de cursos d'água.

§ 2º No entorno dos reservatórios artificiais situados em áreas rurais com até 20 (vinte) hectares de superfície, a área de preservação permanente terá, no mínimo, 15 (quinze) metros.

§ 3º Não é considerada Área de Preservação Permanente a várzea fora dos limites previstos no inciso I do *caput*, exceto quando ato do poder público dispuser em contrário, nos termos do inciso III do art. 6º, bem como salgados e apicuns em sua extensão.

§ 4º Nas acumulações naturais ou artificiais de água com superfície inferior a 1 (um) hectare, fica dispensada a reserva da faixa de proteção prevista nos incisos II e III do *caput*.

§ 5º É admitido, para a pequena propriedade ou posse rural familiar, de que trata o inciso V do art. 3º desta Lei, o plantio de culturas temporárias e sazonais de vazante de ciclo curto na faixa de terra que fica exposta no período de vazante dos rios ou lagos, desde que não implique supressão de novas áreas de vegetação nativa, seja conservada a qualidade da água e do solo e seja protegida a fauna silvestre.

§ 6º Nos imóveis rurais com até 15 (quinze) módulos fiscais, é admitida, nas áreas de que tratam os incisos I e II do caput deste artigo, a prática da aquicultura e a infraestrutura física diretamente a ela associada, desde que:

I - sejam adotadas práticas sustentáveis de manejo de solo e água e de recursos hídricos, garantindo sua qualidade e quantidade, de acordo com norma dos Conselhos Estaduais de Meio Ambiente;

II - esteja de acordo com os respectivos planos de bacia ou planos de gestão de recursos hídricos;

III - seja realizado o licenciamento pelo órgão ambiental competente;

IV - o imóvel esteja inscrito no Cadastro Ambiental Rural - CAR.

§ 7º Em áreas urbanas, as faixas marginais de qualquer curso d'água natural que delimitem as áreas da faixa de passagem de inundação terão sua largura determinada pelos respectivos Planos Diretores e Leis de Uso do Solo, ouvidos os Conselhos Estaduais e Municipais de Meio Ambiente.

§ 8º No caso de áreas urbanas e regiões metropolitanas, observar-se-á o disposto nos respectivos Planos Diretores e Leis Municipais de Uso do Solo.

Art. 5º Na implantação de reservatório d'água artificial destinado a geração de energia ou abastecimento público, é obrigatória a aquisição, desapropriação ou instituição de servidão administrativa pelo empreendedor das Áreas de Preservação Permanente criadas em seu entorno, conforme estabelecido no licenciamento ambiental, observando-se a faixa mínima de 30 (trinta) metros e máxima de 100 (cem) metros em área rural e a faixa mínima de 15 (quinze) metros em área urbana.

Congresso Nacional  
Secretaria de Coordenação  
Legislativa do Congresso Nacional

VET nº 10 / 2012  
Rubrica: A

§ 1º Na implantação de reservatórios d'água artificiais de que trata o caput, o empreendedor, no âmbito do licenciamento ambiental, elaborará Plano Ambiental de Conservação e Uso do Entorno do Reservatório, em conformidade com termo de referência expedido pelo órgão competente do Sistema Nacional do Meio Ambiente - SISNAMA, não podendo exceder a 10% (dez por cento) da área total do entorno.

§ 2º O Plano Ambiental de Conservação e Uso do Entorno de Reservatório Artificial, para os empreendimentos licitados a partir da vigência desta Lei, deverá ser apresentado ao órgão ambiental concomitantemente com o Plano Básico Ambiental e aprovado até o início da operação do empreendimento, não constituindo a sua ausência impedimento para a expedição da licença de instalação.

§ 3º O Plano Ambiental de Conservação e Uso do Entorno de Reservatório Artificial poderá indicar áreas para implantação de parques aquícolas e polos turísticos e de lazer no entorno do reservatório, de acordo com o que for definido nos termos do licenciamento ambiental, respeitadas as exigências previstas nesta Lei.

Art. 6º Consideram-se, ainda, de preservação permanente, quando declaradas de interesse social por ato do Chefe do Poder Executivo, as áreas cobertas com florestas ou outras formas de vegetação destinadas a uma ou mais das seguintes finalidades:

I - conter a erosão do solo e mitigar riscos de enchentes e deslizamentos de terra e de rocha;

II - proteger as restingas ou veredas;

III - proteger várzeas;

IV - abrigar exemplares da fauna ou da flora ameaçados de extinção;

Congresso Nacional  
Secretaria de Coordenação  
Legislativa do Congresso Nacional

VET nº 161 2012

V - proteger sítios de excepcional beleza ou de valor científico, cultural ou histórico;

VI - formar faixas de proteção ao longo de rodovias e ferrovias;

VII - assegurar condições de bem-estar público;

VIII - auxiliar a defesa do território nacional, a critério das autoridades militares.

## Seção II

### Do Regime de Proteção das Áreas de Preservação Permanente

Art. 7º A vegetação situada em Área de Preservação Permanente deverá ser mantida pelo proprietário da área, possuidor ou ocupante a qualquer título, pessoa física ou jurídica, de direito público ou privado.

§ 1º Tendo ocorrido supressão de vegetação situada em Área de Preservação Permanente, o proprietário da área, possuidor ou ocupante a qualquer título é obrigado a promover a recomposição da vegetação, ressalvados os usos autorizados previstos nesta Lei.

§ 2º A obrigação prevista no § 1º tem natureza real e é transmitida ao sucessor no caso de transferência de domínio ou posse do imóvel rural.

§ 3º No caso de supressão não autorizada de vegetação realizada após 22 de julho de 2008, é vedada a concessão de novas autorizações de supressão de vegetação enquanto não cumpridas as obrigações previstas no § 1º.

Art. 8º A intervenção ou a supressão de vegetação nativa em Área de Preservação Permanente somente ocorrerá nas hipóteses de utilidade pública, de interesse social ou de baixo impacto ambiental previstas nesta Lei.

§ 1º A supressão de vegetação nativa protetora de nascentes, dunas e restingas somente poderá ser autorizada em caso de utilidade pública.

§ 2º A intervenção ou a supressão de vegetação nativa em Área de Preservação Permanente de que tratam os incisos VI e VII do caput do art. 4º poderá ser autorizada, excepcionalmente, em locais onde a função ecológica do manguezal esteja comprometida, para execução de obras habitacionais e de urbanização, inseridas em projetos de regularização fundiária de interesse social, em áreas urbanas consolidadas ocupadas por população de baixa renda.

§ 3º É dispensada a autorização do órgão ambiental competente para a execução, em caráter de urgência, de atividades de segurança nacional e obras de interesse da defesa civil destinadas à prevenção e mitigação de acidentes em áreas urbanas.

§ 4º Não haverá, em qualquer hipótese, direito à regularização de futuras intervenções ou supressões de vegetação nativa, além das previstas nesta Lei.

Art. 9º É permitido o acesso de pessoas e animais às Áreas de Preservação Permanente para obtenção de água e para realização de atividades de baixo impacto ambiental.

### CAPÍTULO III DAS ÁREAS DE USO RESTRITO

Art. 10. Na planície pantaneira, é permitida a exploração ecologicamente sustentável, devendo-se considerar as recomendações técnicas dos órgãos oficiais de pesquisa, ficando novas supressões de vegetação nativa para uso alternativo do

solo condicionadas à autorização do órgão estadual do meio ambiente, com base nas recomendações mencionadas neste artigo.

Art. 11. Em áreas de inclinação entre 25° e 45°, serão permitidos o manejo florestal sustentável e o exercício de atividades agrossilvipastoris, bem como a manutenção da infraestrutura física associada ao desenvolvimento das atividades, observadas boas práticas agronômicas, sendo vedada a conversão de novas áreas, excetuadas as hipóteses de utilidade pública e interesse social.

#### CAPÍTULO IV DA ÁREA DE RESERVA LEGAL

##### Seção I Da Delimitação da Área de Reserva Legal

Art. 12. Todo imóvel rural deve manter área com cobertura de vegetação nativa, a título de Reserva Legal, sem prejuízo da aplicação das normas sobre as Áreas de Preservação Permanente, observados os seguintes percentuais mínimos em relação à área do imóvel:

I - localizado na Amazônia Legal:

a) 80% (oitenta por cento), no imóvel situado em área de florestas;

b) 35% (trinta e cinco por cento), no imóvel situado em área de cerrado;

c) 20% (vinte por cento), no imóvel situado em área de campos gerais;

II - localizado nas demais regiões do País: 20% (vinte por cento).

§ 1º Em caso de fracionamento do imóvel rural, a qualquer título, inclusive para assentamentos pelo Programa de

Congresso Nacional  
Secretaria de Coordenação  
Legislativa do Congresso Nacional

VET nº 1612012

Reforma Agrária, será considerada, para fins do disposto do caput, a área do imóvel antes do fracionamento.

§ 2º O percentual de Reserva Legal em imóvel situado em área de formações florestais, de cerrado ou de campos gerais na Amazônia Legal será definido considerando separadamente os índices contidos nas alíneas a, b e c do inciso I do caput.

§ 3º Após a implantação do CAR, a supressão de novas áreas de floresta ou outras formas de vegetação nativa apenas será autorizada pelo órgão ambiental estadual integrante do Sisnama se o imóvel estiver inserido no mencionado cadastro, ressalvado o previsto no art. 30.

§ 4º Nos casos da alínea a do inciso I, o poder público poderá reduzir a Reserva Legal para até 50% (cinquenta por cento), para fins de recomposição, quando o Município tiver mais de 50% (cinquenta por cento) da área ocupada por unidades de conservação da natureza de domínio público e por terras indígenas homologadas.

§ 5º Nos casos da alínea a do inciso I, o poder público estadual, ouvido o Conselho Estadual de Meio Ambiente, poderá reduzir a Reserva Legal para até 50% (cinquenta por cento), quando o Estado tiver Zoneamento Ecológico-Econômico aprovado e mais de 65% (sessenta e cinco por cento) do seu território ocupado por unidades de conservação da natureza de domínio público, devidamente regularizadas, e por terras indígenas homologadas.

§ 6º Os empreendimentos de abastecimento público de água e tratamento de esgoto não estão sujeitos à constituição de Reserva Legal.

§ 7º Não será exigido Reserva Legal relativa às áreas adquiridas ou desapropriadas por detentor de concessão, per-

Congresso Nacional  
Secretaria de Coordenação  
Legislativa do Congresso Nacional  
VET nº 16, 2012

missão ou autorização para exploração de potencial de energia hidráulica, nas quais funcionem empreendimentos de geração de energia elétrica, subestações ou sejam instaladas linhas de transmissão e de distribuição de energia elétrica.

§ 8º Não será exigido Reserva Legal relativa às áreas adquiridas ou desapropriadas com o objetivo de implantação e ampliação de capacidade de rodovias e ferrovias.

Art. 13. Quando indicado pelo Zoneamento Ecológico-Econômico - ZEE estadual, realizado segundo metodologia unificada, o poder público federal poderá:

I - reduzir, exclusivamente para fins de regularização, mediante recomposição, regeneração ou compensação da Reserva Legal de imóveis com área rural consolidada, situados em área de floresta localizada na Amazônia Legal, para até 50% (cinquenta por cento) da propriedade, excluídas as áreas prioritárias para conservação da biodiversidade e dos recursos hídricos e os corredores ecológicos;

II - ampliar as áreas de Reserva Legal em até 50% (cinquenta por cento) dos percentuais previstos nesta Lei, para cumprimento de metas nacionais de proteção à biodiversidade ou de redução de emissão de gases de efeito estufa.

§ 1º No caso previsto no inciso I do caput, o proprietário ou possuidor de imóvel rural que mantiver Reserva Legal conservada e averbada em área superior aos percentuais exigidos no referido inciso poderá instituir servidão ambiental sobre a área excedente, nos termos da Lei nº 6.938, de 31 de agosto de 1981, e Cota de Reserva Ambiental.

§ 2º Os Estados que não possuem seus Zoneamentos Ecológico-Econômicos - ZEEs segundo a metodologia unificada, estabelecida em norma federal, terão o prazo de 5 (cinco) anos,

Congresso Nacional  
Secretaria de Coordenação  
Legislativa do Congresso Nacional

VET nº 161/2012  
Publicação

a partir da data da publicação desta Lei, para a sua elaboração e aprovação.

Art. 14. A localização da área de Reserva Legal no imóvel rural deverá levar em consideração os seguintes estudos e critérios:

I - o plano de bacia hidrográfica;

II - o Zoneamento Ecológico-Econômico;

III - a formação de corredores ecológicos com outra Reserva Legal, com Área de Preservação Permanente, com Unidade de Conservação ou com outra área legalmente protegida;

IV - as áreas de maior importância para a conservação da biodiversidade; e

V - as áreas de maior fragilidade ambiental.

§ 1º O órgão estadual integrante do Sisnama ou instituição por ele habilitada deverá aprovar a localização da Reserva Legal após a inclusão do imóvel no CAR, conforme o art. 29 desta Lei.

§ 2º Protocolada a documentação exigida para análise da localização da área de Reserva Legal, ao proprietário ou possuidor rural não poderá ser imputada sanção administrativa, inclusive restrição a direitos, em razão da não formalização da área de Reserva Legal.

Art. 15. Será admitido o cômputo das Áreas de Preservação Permanente no cálculo do percentual da Reserva Legal do imóvel, desde que:

I - o benefício previsto neste artigo não implique a conversão de novas áreas para o uso alternativo do solo;

II - a área a ser computada esteja conservada ou em processo de recuperação, conforme comprovação do proprietário ao órgão estadual integrante do Sisnama; e

III - o proprietário ou possuidor tenha requerido inclusão do imóvel no Cadastro Ambiental Rural - CAR, nos termos desta Lei.

§ 1º O regime de proteção da Área de Preservação Permanente não se altera na hipótese prevista neste artigo.

§ 2º O proprietário ou possuidor de imóvel com Reserva Legal conservada e inscrita no Cadastro Ambiental Rural - CAR de que trata o art. 29, cuja área ultrapasse o mínimo exigido por esta Lei, poderá utilizar a área excedente para fins de constituição de servidão ambiental, Cota de Reserva Ambiental e outros instrumentos congêneres previstos nesta Lei.

§ 3º O cômputo de que trata o *caput* aplica-se a todas as modalidades de cumprimento da Reserva Legal, abrangendo tanto a regeneração, como a recomposição e a compensação, em qualquer de suas modalidades.

Art. 16. Poderá ser instituído Reserva Legal em regime de condomínio ou coletiva entre propriedades rurais, respeitado o percentual previsto no art. 12 em relação a cada imóvel, mediante a aprovação do órgão competente do Sisnama.

Parágrafo único. No parcelamento de imóveis rurais, a área de Reserva Legal poderá ser agrupada em regime de condomínio entre os adquirentes.

## Seção II

### Do Regime de Proteção da Reserva Legal

Art. 17. A Reserva Legal deve ser conservada com cobertura de vegetação nativa pelo proprietário do imóvel rural, possuidor ou ocupante a qualquer título, pessoa física ou jurídica, de direito público ou privado.

Congresso Nacional  
Secretaria de Coordenação  
Legislativa do Congresso Nacional

VET nº 16 2012  
Fls 78 Rubrica: A

§ 1º Admite-se a exploração econômica da Reserva Legal mediante manejo sustentável, previamente aprovado pelo órgão competente do Sisnama, de acordo com as modalidades previstas no art. 20.

§ 2º Para fins de manejo de Reserva Legal na pequena propriedade ou posse rural familiar, os órgãos integrantes do Sisnama deverão estabelecer procedimentos simplificados de elaboração, análise e aprovação de tais planos de manejo.

§ 3º É obrigatória a suspensão imediata das atividades em Área de Reserva Legal desmatada irregularmente após 22 de julho de 2008, e deverá ser iniciado o processo de recomposição, no todo ou em parte, sem prejuízo das sanções administrativas, cíveis e penais cabíveis, não extrapolando a 2 (dois) anos essa comprovação, contados a partir da data da publicação desta Lei ou, se a conduta for a ela posterior, da data da supressão da vegetação, vedado o uso da área para qualquer finalidade distinta da prevista neste artigo.

Art. 18. A área de Reserva Legal deverá ser registrada no órgão ambiental competente por meio de inscrição no CAR de que trata o art. 29, sendo vedada a alteração de sua destinação, nos casos de transmissão, a qualquer título, ou de desmembramento, com as exceções previstas nesta Lei.

§ 1º A inscrição da Reserva Legal no CAR será feita mediante a apresentação de planta e memorial descritivo, contendo a indicação das coordenadas geográficas com pelo menos um ponto de amarração, conforme ato do Chefe do Poder Executivo.

§ 2º Na posse, a área de Reserva Legal é assegurada por termo de compromisso firmado pelo possuidor com o órgão competente do Sisnama, com força de título executivo extrajudicial, que explicita, no mínimo, a localização da área de Re-

serva Legal e as obrigações assumidas pelo possuidor por força do previsto nesta Lei.

§ 3º A transferência da posse implica a sub-rogação das obrigações assumidas no termo de compromisso de que trata o § 2º.

§ 4º O registro da Reserva Legal no CAR desobriga a averbação no Cartório de Registro de Imóveis.

Art. 19. A inserção do imóvel rural em perímetro urbano definido mediante lei municipal não desobriga o proprietário ou posseiro da manutenção da área de Reserva Legal, que só será extinta concomitantemente ao registro do parcelamento do solo para fins urbanos aprovado segundo a legislação específica e consoante as diretrizes do plano diretor de que trata o § 1º do art. 182 da Constituição Federal.

Art. 20. No manejo sustentável da vegetação florestal da Reserva Legal, serão adotadas práticas de exploração seletiva nas modalidades de manejo sustentável sem propósito comercial para consumo na propriedade e manejo sustentável para exploração florestal com propósito comercial.

Art. 21. É livre a coleta de produtos florestais não madeireiros, tais como frutos, cipós, folhas e sementes, devendo-se observar:

I - os períodos de coleta e volumes fixados em regulamentos específicos, quando houver;

II - a época de maturação dos frutos e sementes;

III - técnicas que não coloquem em risco a sobrevivência de indivíduos e da espécie coletada no caso de coleta de flores, folhas, cascas, óleos, resinas, cipós, bulbos, bambus e raízes.

Art. 22. O manejo florestal sustentável da vegetação da Reserva Legal com propósito comercial depende de autorização

ção do órgão competente e deverá atender as seguintes diretrizes e orientações:

I - não descaracterizar a cobertura vegetal e não prejudicar a conservação da vegetação nativa da área;

II - assegurar a manutenção da diversidade das espécies;

III - conduzir o manejo de espécies exóticas com a adoção de medidas que favoreçam a regeneração de espécies nativas.

Art. 23. O manejo sustentável para exploração florestal eventual sem propósito comercial, para consumo no próprio imóvel, independe de autorização dos órgãos competentes, devendo apenas ser declarados previamente ao órgão ambiental a motivação da exploração e o volume explorado, limitada a exploração anual a 20 (vinte) metros cúbicos.

Art. 24. No manejo florestal nas áreas fora de Reserva Legal, aplica-se igualmente o disposto nos arts. 21, 22 e 23.

### Seção III

#### Do Regime de Proteção das Áreas Verdes Urbanas

Art. 25. O poder público municipal contará, para o estabelecimento de áreas verdes urbanas, com os seguintes instrumentos:

I - o exercício do direito de preempção para aquisição de remanescentes florestais relevantes, conforme dispõe a Lei n° 10.257, de 10 de julho de 2001;

II - a transformação das Reservas Legais em áreas verdes nas expansões urbanas;

III - o estabelecimento de exigência de áreas verdes nos loteamentos, empreendimentos comerciais e na implantação de infraestrutura; e

IV - aplicação em áreas verdes de recursos oriundos da compensação ambiental.

#### CAPÍTULO V

##### DA SUPRESSÃO DE VEGETAÇÃO PARA USO ALTERNATIVO DO SOLO

Art. 26. A supressão de vegetação nativa para uso alternativo do solo, tanto de domínio público como de domínio privado, dependerá do cadastramento do imóvel no CAR, de que trata o art. 29, e de prévia autorização do órgão estadual competente do Sisnama.

§ 1º Compete ao órgão federal de meio ambiente a aprovação de que trata o *caput* deste artigo:

I - nas florestas públicas de domínio da União;

II - nas unidades de conservação criadas pela União, exceto Áreas de Proteção Ambiental;

III - nos empreendimentos potencialmente causadores de impacto ambiental nacional ou regional.

§ 2º Compete ao órgão ambiental municipal a aprovação de que trata o *caput* deste artigo:

I - nas florestas públicas de domínio do Município;

II - nas unidades de conservação criadas pelo Município, exceto Áreas de Proteção Ambiental;

III - nos casos que lhe forem delegados por convênio ou outro instrumento admissível, ouvidos, quando couber, os órgãos competentes da União, dos Estados e do Distrito Federal.

§ 3º No caso de reposição florestal, deverão ser priorizados projetos que contemplem a utilização de espécies nativas do mesmo bioma onde ocorreu a supressão.

§ 4º O requerimento de autorização de supressão de que trata o caput conterá, no mínimo, as seguintes informações:

I - a localização do imóvel, das Áreas de Preservação Permanente, da Reserva Legal e das áreas de uso restrito, por coordenada geográfica, com pelo menos um ponto de amarração do perímetro do imóvel;

II - a reposição ou compensação florestal, nos termos do § 4º do art. 33;

III - a utilização efetiva e sustentável das áreas já convertidas;

IV - o uso alternativo da área a ser desmatada.

Art. 27. Nas áreas passíveis de uso alternativo do solo, a supressão de vegetação que abrigue espécie da flora ou da fauna ameaçada de extinção, segundo lista oficial publicada pelos órgãos federal ou estadual ou municipal do Sisnama, ou espécies migratórias, dependerá da adoção de medidas compensatórias e mitigadoras que assegurem a conservação da espécie.

Art. 28. Não é permitida a conversão de vegetação nativa para uso alternativo do solo no imóvel rural que possuir área abandonada.

## CAPÍTULO VI DO CADASTRO AMBIENTAL RURAL

Art. 29. É criado o Cadastro Ambiental Rural - CAR, no âmbito do Sistema Nacional de Informação sobre Meio Ambiente - SINIMA, registro público eletrônico de âmbito nacional,

Congresso Nacional  
Secretaria de Coordenação  
Legislativa do Congresso Nacional  
VET nº 16 / 2012

obrigatório para todos os imóveis rurais, com a finalidade de integrar as informações ambientais das propriedades e posses rurais, compondo base de dados para controle, monitoramento, planejamento ambiental e econômico e combate ao desmatamento.

§ 1º A inscrição do imóvel rural no CAR deverá ser feita no órgão ambiental municipal, estadual ou federal, que, nos termos do regulamento, exigirá do possuidor ou proprietário:

I - identificação do proprietário ou possuidor rural;

II - comprovação da propriedade ou posse;

III - identificação do imóvel por meio de planta e memorial descritivo, contendo a indicação das coordenadas geográficas com pelo menos um ponto de amarração do perímetro do imóvel, informando a localização dos remanescentes de vegetação nativa, das Áreas de Preservação Permanente, das Áreas de Uso Restrito, das áreas consolidadas e, caso existente, também da localização da Reserva Legal.

§ 2º O cadastramento não será considerado título para fins de reconhecimento do direito de propriedade ou posse, tampouco elimina a necessidade de cumprimento do disposto no art. 2º da Lei nº 10.267, de 28 de agosto de 2001.

§ 3º A inscrição no CAR será obrigatória para todas as propriedades e posses rurais, devendo ser requerida no prazo de 1 (um) ano contado da sua implantação, prorrogável, uma única vez, por igual período por ato do Chefe do Poder Executivo.

Art. 30. Nos casos em que a Reserva Legal já tenha sido averbada na matrícula do imóvel e em que essa averbação identifique o perímetro e a localização da reserva, o proprietário não será obrigado a fornecer ao órgão ambiental as in-

formações relativas à Reserva Legal previstas no inciso III do § 1º do art. 29.

Parágrafo único. Para que o proprietário se desobrigue nos termos do *caput*, deverá apresentar ao órgão ambiental competente a certidão de registro de imóveis onde conste a averbação da Reserva Legal ou termo de compromisso já firmado nos casos de posse.

## CAPÍTULO VII DA EXPLORAÇÃO FLORESTAL

Art. 31. A exploração de florestas nativas e formações sucessoras, de domínio público ou privado, ressalvados os casos previstos nos arts. 21, 23 e 24, dependerá de licenciamento pelo órgão competente do Sisnama, mediante aprovação prévia de Plano de Manejo Florestal Sustentável - PMFS que contemple técnicas de condução, exploração, reposição florestal e manejo compatíveis com os variados ecossistemas que a cobertura arbórea forme.

§ 1º O PMFS atenderá os seguintes fundamentos técnicos e científicos:

- I - caracterização dos meios físico e biológico;
- II - determinação do estoque existente;
- III - intensidade de exploração compatível com a capacidade de suporte ambiental da floresta;
- IV - ciclo de corte compatível com o tempo de restabelecimento do volume de produto extraído da floresta;
- V - promoção da regeneração natural da floresta;
- VI - adoção de sistema silvicultural adequado;
- VII - adoção de sistema de exploração adequado;

VIII - monitoramento do desenvolvimento da floresta remanescente;

IX - adoção de medidas mitigadoras dos impactos ambientais e sociais.

§ 2º A aprovação do PMFS pelo órgão competente do Sisnama confere ao seu detentor a licença ambiental para a prática do manejo florestal sustentável, não se aplicando outras etapas de licenciamento ambiental.

§ 3º O detentor do PMFS encaminhará relatório anual ao órgão ambiental competente com as informações sobre toda a área de manejo florestal sustentável e a descrição das atividades realizadas.

§ 4º O PMFS será submetido a vistorias técnicas para fiscalizar as operações e atividades desenvolvidas na área de manejo.

§ 5º Respeitado o disposto neste artigo, serão estabelecidas em ato do Chefe do Poder Executivo disposições diferenciadas sobre os PMFS em escala empresarial, de pequena escala e comunitário.

§ 6º Para fins de manejo florestal na pequena propriedade ou posse rural familiar, os órgãos do Sisnama deverão estabelecer procedimentos simplificados de elaboração, análise e aprovação dos referidos PMFS.

§ 7º Compete ao órgão federal de meio ambiente a aprovação de PMFS incidentes em florestas públicas de domínio da União.

Art. 32. São isentos de PMFS:

I - a supressão de florestas e formações sucessoras para uso alternativo do solo;

II - o manejo e a exploração de florestas plantadas localizadas fora das Áreas de Preservação Permanente e de Reserva Legal;

III - a exploração florestal não comercial realizada nas propriedades rurais a que se refere o inciso V do art. 3º ou por populações tradicionais.

Art. 33. As pessoas físicas ou jurídicas que utilizam matéria-prima florestal em suas atividades devem suprir-se de recursos oriundos de:

I - florestas plantadas;

II - PMFS de floresta nativa aprovado pelo órgão competente do Sisnama;

III - supressão de vegetação nativa autorizada pelo órgão competente do Sisnama;

IV - outras formas de biomassa florestal definidas pelo órgão competente do Sisnama.

§ 1º São obrigadas à reposição florestal as pessoas físicas ou jurídicas que utilizam matéria-prima florestal oriunda de supressão de vegetação nativa ou que detenham autorização para supressão de vegetação nativa.

§ 2º É isento da obrigatoriedade da reposição florestal aquele que utilize:

I - costaneiras, aparas, cavacos ou outros resíduos provenientes da atividade industrial;

II - matéria-prima florestal:

a) oriunda de PMFS;

b) oriunda de floresta plantada;

c) não madeireira.

§ 3º A isenção da obrigatoriedade da reposição florestal não desobriga o interessado da comprovação perante a

autoridade competente da origem do recurso florestal utilizado.

§ 4º A reposição florestal será efetivada no Estado de origem da matéria-prima utilizada, mediante o plantio de espécies preferencialmente nativas, conforme determinações do órgão competente do Sisnama.

Art. 34. As empresas industriais que utilizam grande quantidade de matéria-prima florestal são obrigadas a elaborar e implementar Plano de Suprimento Sustentável - PSS, a ser submetido à aprovação do órgão competente do Sisnama.

§ 1º O PSS assegurará produção equivalente ao consumo de matéria-prima florestal pela atividade industrial.

§ 2º O PSS incluirá, no mínimo:

I - programação de suprimento de matéria-prima florestal;

II - indicação das áreas de origem da matéria-prima florestal georreferenciadas;

III - cópia do contrato entre os particulares envolvidos, quando o PSS incluir suprimento de matéria-prima florestal oriunda de terras pertencentes a terceiros.

§ 3º Admite-se o suprimento mediante matéria-prima em oferta no mercado:

I - na fase inicial de instalação da atividade industrial, nas condições e durante o período, não superior a 10 (dez) anos, previstos no PSS, ressalvados os contratos de suprimento mencionados no inciso III do § 2º;

II - no caso de aquisição de produtos provenientes do plantio de florestas exóticas, licenciadas por órgão competente do Sisnama, o suprimento será comprovado posteriormente mediante relatório anual em que conste a localização da floresta e as quantidades produzidas.

§ 4º O PSS de empresas siderúrgicas, metalúrgicas ou outras que consumam grandes quantidades de carvão vegetal ou lenha estabelecerá a utilização exclusiva de matéria-prima oriunda de florestas plantadas ou de PMFS e será parte integrante do processo de licenciamento ambiental do empreendimento.

§ 5º Serão estabelecidos, em ato do Chefe do Poder Executivo, os parâmetros de utilização de matéria-prima florestal para fins de enquadramento das empresas industriais no disposto no caput.

#### CAPÍTULO VIII DO CONTROLE DA ORIGEM DOS PRODUTOS FLORESTAIS

Art. 35. O controle da origem da madeira, do carvão e de outros produtos ou subprodutos florestais incluirá sistema nacional que integre os dados dos diferentes entes federativos, coordenado e fiscalizado pelo órgão federal competente do Sisnama.

§ 1º O plantio ou reflorestamento com espécies florestais nativas ou exóticas independem de autorização prévia, desde que observadas as limitações e condições previstas nesta Lei, devendo ser informados ao órgão competente, no prazo de até 1 (um) ano, para fins de controle de origem.

§ 2º É livre a extração de lenha e demais produtos de florestas plantadas nas áreas não consideradas Áreas de Preservação Permanente e Reserva Legal.

§ 3º O corte ou a exploração de espécies nativas plantadas em área de uso alternativo do solo serão permitidos independentemente de autorização prévia, devendo o plantio ou reflorestamento estar previamente cadastrado no órgão ambien-

tal competente e a exploração ser previamente declarada nele para fins de controle de origem.

§ 4º Os dados do sistema referido no caput serão disponibilizados para acesso público por meio da rede mundial de computadores, cabendo ao órgão federal coordenador do sistema fornecer os programas de informática a serem utilizados e definir o prazo para integração dos dados e as informações que deverão ser aportadas ao sistema nacional.

Art. 36. O transporte, por qualquer meio, e o armazenamento de madeira, lenha, carvão e outros produtos ou subprodutos florestais oriundos de florestas de espécies nativas, para fins comerciais ou industriais, requerem licença do órgão competente do Sisnama, observado o disposto no art. 35.

§ 1º A licença prevista no caput será formalizada por meio da emissão do DOF, que deverá acompanhar o material até o beneficiamento final.

§ 2º Para a emissão do DOF, a pessoa física ou jurídica responsável deverá estar registrada no Cadastro Técnico Federal de Atividades Potencialmente Poluidoras ou Utilizadoras de Recursos Ambientais, previsto no art. 17 da Lei nº 6.938, de 31 de agosto de 1981.

§ 3º Todo aquele que recebe ou adquire, para fins comerciais ou industriais, madeira, lenha, carvão e outros produtos ou subprodutos de florestas de espécies nativas é obrigado a exigir a apresentação do DOF e munir-se da via que deverá acompanhar o material até o beneficiamento final.

§ 4º No DOF deverão constar a especificação do material, sua volumetria e dados sobre sua origem e destino.

Art. 37. O comércio de plantas vivas e outros produtos oriundos da flora nativa dependerá de licença do órgão estadual competente do Sisnama e de registro no Cadastro Técnico

Federal de Atividades Potencialmente Poluidoras ou Utilizadas de Recursos Ambientais, previsto no art. 17 da Lei nº 6.938, de 31 de agosto de 1981, sem prejuízo de outras exigências cabíveis.

Parágrafo único. A exportação de plantas vivas e outros produtos da flora dependerá de licença do órgão federal competente do Sisnama, observadas as condições estabelecidas no caput.

#### CAPÍTULO IX DA PROIBIÇÃO DO USO DE FOGO E DO CONTROLE DOS INCÊNDIOS

Art. 38. É proibido o uso de fogo na vegetação, exceto nas seguintes situações:

I - em locais ou regiões cujas peculiaridades justifiquem o emprego do fogo em práticas agropastoris ou florestais, mediante prévia aprovação do órgão estadual ambiental competente do Sisnama, para cada imóvel rural ou de forma regionalizada, que estabelecerá os critérios de monitoramento e controle;

II - emprego da queima controlada em Unidades de Conservação, em conformidade com o respectivo plano de manejo e mediante prévia aprovação do órgão gestor da Unidade de Conservação, visando ao manejo conservacionista da vegetação nativa, cujas características ecológicas estejam associadas evolutivamente à ocorrência do fogo;

III - atividades de pesquisa científica vinculada a projeto de pesquisa devidamente aprovado pelos órgãos competentes e realizada por instituição de pesquisa reconhecida, mediante prévia aprovação do órgão ambiental competente do Sisnama.

§ 1º Na situação prevista no inciso I, o órgão estadual ambiental competente do Sisnama exigirá que os estudos demandados para o licenciamento da atividade rural contenham planejamento específico sobre o emprego do fogo e o controle dos incêndios.

§ 2º Excetua-se da proibição constante no caput as práticas de prevenção e combate aos incêndios e as de agricultura de subsistência exercidas pelas populações tradicionais e indígenas.

§ 3º Na apuração da responsabilidade pelo uso irregular do fogo em terras públicas ou particulares, a autoridade competente para fiscalização e autuação deverá comprovar o nexo de causalidade entre a ação do proprietário ou qualquer preposto e o dano efetivamente causado.

§ 4º É necessário o estabelecimento de nexo causal na verificação das responsabilidades por infração pelo uso irregular do fogo em terras públicas ou particulares.

Art. 39. Os órgãos ambientais do Sisnama, bem como todo e qualquer órgão público ou privado responsável pela gestão de áreas com vegetação nativa ou plantios florestais, deverão elaborar, atualizar e implantar planos de contingência para o combate aos incêndios florestais.

Art. 40. O Governo Federal deverá estabelecer uma Política Nacional de Manejo e Controle de Queimadas, Prevenção e Combate aos Incêndios Florestais, que promova a articulação institucional com vistas na substituição do uso do fogo no meio rural, no controle de queimadas, na prevenção e no combate aos incêndios florestais e no manejo do fogo em áreas naturais protegidas.

§ 1º A Política mencionada neste artigo deverá prever instrumentos para a análise dos impactos das queimadas sobre

mudanças climáticas e mudanças no uso da terra, conservação dos ecossistemas, saúde pública e fauna, para subsidiar planos estratégicos de prevenção de incêndios florestais.

§ 2º A Política mencionada neste artigo deverá observar cenários de mudanças climáticas e potenciais aumentos de risco de ocorrência de incêndios florestais.

CAPÍTULO X  
DO PROGRAMA DE APOIO E INCENTIVO À PRESERVAÇÃO E RECUPERAÇÃO  
DO MEIO AMBIENTE

Art. 41. É o Poder Executivo federal autorizado a instituir, no prazo de 180 (cento e oitenta) dias, contado da data da publicação desta Lei, sem prejuízo do cumprimento da legislação ambiental, programa de apoio e incentivo à conservação do meio ambiente, bem como para adoção de tecnologias e boas práticas que conciliem a produtividade agropecuária e florestal, com redução dos impactos ambientais, como forma de promoção do desenvolvimento ecologicamente sustentável, observados sempre os critérios de progressividade, abrangendo as seguintes categorias e linhas de ação:

I - pagamento ou incentivo a serviços ambientais como retribuição, monetária ou não, às atividades de conservação e melhoria dos ecossistemas e que gerem serviços ambientais, tais como, isolada ou cumulativamente:

- a) o sequestro, a conservação, a manutenção e o aumento do estoque e a diminuição do fluxo de carbono;
- b) a conservação da beleza cênica natural;
- c) a conservação da biodiversidade;
- d) a conservação das águas e dos serviços hídricos;
- e) a regulação do clima;

f) a valorização cultural e do conhecimento tradicional ecossistêmico;

g) a conservação e o melhoramento do solo;

h) a manutenção de Áreas de Preservação Permanente, de Reserva Legal e de uso restrito;

II - compensação pelas medidas de conservação ambiental necessárias para o cumprimento dos objetivos desta Lei, utilizando-se dos seguintes instrumentos, dentre outros:

a) obtenção de crédito agrícola, em todas as suas modalidades, com taxas de juros menores, bem como limites e prazos maiores que os praticados no mercado;

b) contratação do seguro agrícola em condições melhores que as praticadas no mercado;

c) dedução das Áreas de Preservação Permanente, de Reserva Legal e de uso restrito da base de cálculo do Imposto sobre a Propriedade Territorial Rural - ITR, gerando créditos tributários;

d) destinação de parte dos recursos arrecadados com a cobrança pelo uso da água, na forma da Lei n° 9.433, de 8 de janeiro de 1997, para a manutenção, recuperação ou recomposição das Áreas de Preservação Permanente, de Reserva Legal e de uso restrito na bacia de geração da receita;

e) linhas de financiamento para atender iniciativas de preservação voluntária de vegetação nativa, proteção de espécies da flora nativa ameaçadas de extinção, manejo florestal e agroflorestal sustentável realizados na propriedade ou posse rural, ou recuperação de áreas degradadas;

f) isenção de impostos para os principais insumos e equipamentos, tais como: fios de arame, postes de madeira tratada, bombas d'água, trado de perfuração de solo, dentre outros utilizados para os processos de recuperação e manutenção

Congresso Nacional  
Secretaria de Coordenação  
Legislação do Congresso Nacional

VISTO nº 16 / 2012  
Fls. 44 Rubrica: A

das Áreas de Preservação Permanente, de Reserva Legal e de uso restrito;

III - incentivos para comercialização, inovação e aceleração das ações de recuperação, conservação e uso sustentável das florestas e demais formas de vegetação nativa, tais como:

a) participação preferencial nos programas de apoio à comercialização da produção agrícola;

b) destinação de recursos para a pesquisa científica e tecnológica e a extensão rural relacionadas à melhoria da qualidade ambiental.

§ 1º Para financiar as atividades necessárias à regularização ambiental das propriedades rurais, o programa poderá prever:

I - destinação de recursos para a pesquisa científica e tecnológica e a extensão rural relacionadas à melhoria da qualidade ambiental;

II - dedução da base de cálculo do imposto de renda do proprietário ou possuidor de imóvel rural, pessoa física ou jurídica, de parte dos gastos efetuados com a recomposição das Áreas de Preservação Permanente, de Reserva Legal e de uso restrito cujo desmatamento seja anterior a 22 de julho de 2008;

III - utilização de fundos públicos para concessão de créditos reembolsáveis e não reembolsáveis destinados à compensação, recuperação ou recomposição das Áreas de Preservação Permanente, de Reserva Legal e de uso restrito cujo desmatamento seja anterior a 22 de julho de 2008.

§ 2º O programa previsto no caput poderá, ainda, estabelecer diferenciação tributária para empresas que industrializem ou comercializem produtos originários de propriedades

des ou posses rurais que cumpram os padrões e limites estabelecidos nos arts. 4º, 6º, 11 e 12 desta Lei, ou que estejam em processo de cumpri-los.

§ 3º Os proprietários ou possuidores de imóveis rurais inscritos no CAR, inadimplentes em relação ao cumprimento do termo de compromisso ou PRA ou que estejam sujeitos a sanções por infrações ao disposto nesta Lei, exceto aquelas suspensas em virtude do disposto no Capítulo XIII, não são elegíveis para os incentivos previstos nas alíneas a a e do inciso II do *caput* deste artigo até que as referidas sanções sejam extintas.

§ 4º As atividades de manutenção das Áreas de Preservação Permanente, de Reserva Legal e de uso restrito são elegíveis para quaisquer pagamentos ou incentivos por serviços ambientais, configurando adicionalidade para fins de mercados nacionais e internacionais de reduções de emissões certificadas de gases de efeito estufa.

§ 5º O programa relativo a serviços ambientais previsto no inciso I do *caput* deste artigo deverá integrar os sistemas em âmbito nacional e estadual, objetivando a criação de um mercado de serviços ambientais.

§ 6º Os proprietários localizados nas zonas de amortecimento de Unidades de Conservação de Proteção Integral são elegíveis para receber apoio técnico-financeiro da compensação prevista no art. 36 da Lei nº 9.985, de 18 de julho de 2000, com a finalidade de recuperação e manutenção de áreas prioritárias para a gestão da unidade.

Art. 42. É o Governo Federal autorizado a implantar programa para conversão da multa prevista no art. 50 do Decreto nº 6.514, de 22 de julho de 2008, destinado aos imóveis rurais, referente a autuações vinculadas a desmatamentos, ~~promovidos~~ promovidos.

vidos sem autorização ou licença, em data anterior a 22 de julho de 2008.

Art. 43. As empresas concessionárias de serviços de abastecimento de água e de geração de energia hidrelétrica, públicas e privadas, deverão investir na recuperação e na manutenção de vegetação nativa em Áreas de Preservação Permanente existentes na bacia hidrográfica em que ocorrer a exploração.

§ 1º Aplica-se o disposto no caput, no caso de concessionárias de geração de energia hidrelétrica, apenas às novas concessões outorgadas a partir da data da publicação desta Lei, ou àquelas prorrogadas, devendo constar no edital de licitação, quando houver, a exigência dessa obrigação.

§ 2º A empresa deverá disponibilizar em seu sítio na internet, ou mediante publicação em jornal de grande circulação, prestação de contas anual dos gastos efetivados com a recuperação e a manutenção de Áreas de Preservação Permanente, sendo facultado ao Ministério Público, em qualquer hipótese, fiscalizar a adequada destinação desses recursos.

§ 3º A empresa concessionária de serviço de abastecimento de água disporá de 180 (cento e oitenta) dias, contados da data da publicação desta Lei, para realizar as adaptações necessárias ao cumprimento do disposto neste artigo.

Art. 44. É instituída a Cota de Reserva Ambiental - CRA, título nominativo representativo de área com vegetação nativa, existente ou em processo de recuperação:

I - sob regime de servidão ambiental, instituída na forma do art. 9º-A da Lei nº 6.938, de 31 de agosto de 1981;

II - correspondente à área de Reserva Legal instituída voluntariamente sobre a vegetação que exceder os percentuais exigidos no art. 12 desta Lei;

Congresso Nacional  
Secretaria de Coordenação  
Legislativa do Congresso Nacional  
VIET nº 161.2012

III - protegida na forma de Reserva Particular do Patrimônio Natural - RPPN, nos termos do art. 21 da Lei nº 9.985, de 18 de julho de 2000;

IV - existente em propriedade rural localizada no interior de Unidade de Conservação de domínio público que ainda não tenha sido desapropriada.

§ 1º A emissão de CRA será feita mediante requerimento do proprietário, após inclusão do imóvel no CAR e laudo comprobatório emitido pelo próprio órgão ambiental ou por entidade credenciada, assegurado o controle do órgão federal competente do Sisnama, na forma de ato do Chefe do Poder Executivo.

§ 2º A CRA não pode ser emitida com base em vegetação nativa localizada em área de RPPN instituída em sobreposição à Reserva Legal do imóvel.

§ 3º A Cota de Reserva Florestal - CRF emitida nos termos do art. 44-B da Lei nº 4.771, de 15 de setembro de 1965, passa a ser considerada, pelo efeito desta Lei, como Cota de Reserva Ambiental.

§ 4º Poderá ser instituída CRA da vegetação nativa que integra a Reserva Legal dos imóveis a que se refere o inciso V do art. 3º desta Lei.

Art. 45. A CRA será emitida pelo órgão competente do Sisnama em favor de proprietário de imóvel incluído no CAR que mantenha área nas condições previstas no art. 44.

§ 1º O proprietário interessado na emissão da CRA deve apresentar ao órgão referido no caput proposta acompanhada de:

I - certidão atualizada da matrícula do imóvel expedida pelo registro de imóveis competente;

II - cédula de identidade do proprietário, quando se tratar de pessoa física;

III - ato de designação de responsável, quando se tratar de pessoa jurídica;

IV - certidão negativa de débitos do Imposto sobre a Propriedade Territorial Rural - ITR;

V - memorial descritivo do imóvel, com a indicação da área a ser vinculada ao título, contendo pelo menos um ponto de amarração georreferenciado relativo ao perímetro do imóvel e um ponto de amarração georreferenciado relativo à Reserva Legal.

§ 2º Aprovada a proposta, o órgão referido no caput emitirá a CRA correspondente, identificando:

I - o número da CRA no sistema único de controle;

II - o nome do proprietário rural da área vinculada ao título;

III - a dimensão e a localização exata da área vinculada ao título, com memorial descritivo contendo pelo menos um ponto de amarração georreferenciado;

IV - o bioma correspondente à área vinculada ao título;

V - a classificação da área em uma das condições previstas no art. 46.

§ 3º O vínculo de área à CRA será averbado na matrícula do respectivo imóvel no registro de imóveis competente.

§ 4º O órgão federal referido no caput pode delegar ao órgão estadual competente atribuições para emissão, cancelamento e transferência da CRA, assegurada a implementação de sistema único de controle.

Art. 46. Cada CRA corresponderá a 1 (um) hectare:

Congresso Nacional  
Secretaria de Coordenação  
Legislativa do Congresso Nacional  
VET nº 161/2017  
A

I - de área com vegetação nativa primária ou com vegetação secundária em qualquer estágio de regeneração ou recomposição;

II - de áreas de recomposição mediante reflorestamento com espécies nativas.

§ 1º O estágio sucessional ou o tempo de recomposição ou regeneração da vegetação nativa será avaliado pelo órgão ambiental estadual competente com base em declaração do proprietário e vistoria de campo.

§ 2º A CRA não poderá ser emitida pelo órgão ambiental competente quando a regeneração ou recomposição da área forem improváveis ou inviáveis.

Art. 47. É obrigatório o registro da CRA pelo órgão emitente, no prazo de 30 (trinta) dias, contado da data da sua emissão, em bolsas de mercadorias de âmbito nacional ou em sistemas de registro e de liquidação financeira de ativos autorizados pelo Banco Central do Brasil.

Art. 48. A CRA pode ser transferida, onerosa ou gratuitamente, a pessoa física ou a pessoa jurídica de direito público ou privado, mediante termo assinado pelo titular da CRA e pelo adquirente.

§ 1º A transferência da CRA só produz efeito uma vez registrado o termo previsto no caput no sistema único de controle.

§ 2º A CRA só pode ser utilizada para compensar Reserva Legal de imóvel rural situado no mesmo bioma da área à qual o título está vinculado.

§ 3º A CRA só pode ser utilizada para fins de compensação de Reserva Legal se respeitados os requisitos estabelecidos no § 6º do art. 66.

§ 4º A utilização de CRA para compensação da Reserva Legal será averbada na matrícula do imóvel no qual se situa a área vinculada ao título e na do imóvel beneficiário da compensação.

Art. 49. Cabe ao proprietário do imóvel rural em que se situa a área vinculada à CRA a responsabilidade plena pela manutenção das condições de conservação da vegetação nativa da área que deu origem ao título.

§ 1º A área vinculada à emissão da CRA com base nos incisos I, II e III do art. 44 desta Lei poderá ser utilizada conforme PMFS.

§ 2º A transmissão *inter vivos* ou *causa mortis* do imóvel não elimina nem altera o vínculo de área contida no imóvel à CRA.

Art. 50. A CRA somente poderá ser cancelada nos seguintes casos:

I - por solicitação do proprietário rural, em caso de desistência de manter áreas nas condições previstas nos incisos I e II do art. 44;

II - automaticamente, em razão de término do prazo da servidão ambiental;

III - por decisão do órgão competente do Sisnama, no caso de degradação da vegetação nativa da área vinculada à CRA cujos custos e prazo de recuperação ambiental inviabilizem a continuidade do vínculo entre a área e o título.

§ 1º O cancelamento da CRA utilizada para fins de compensação de Reserva Legal só pode ser efetivado se assegurada Reserva Legal para o imóvel no qual a compensação foi aplicada.

§ 2º O cancelamento da CRA nos termos do inciso III do caput independe da aplicação das devidas sanções adminis-

trativas e penais decorrentes de infração à legislação ambiental, nos termos da Lei nº 9.605, de 12 de fevereiro de 1998.

§ 3º O cancelamento da CRA deve ser averbado na matrícula do imóvel no qual se situa a área vinculada ao título e do imóvel no qual a compensação foi aplicada.

#### CAPÍTULO XI DO CONTROLE DO DESMATAMENTO

Art. 51. O órgão ambiental competente, ao tomar conhecimento do desmatamento em desacordo com o disposto nesta Lei, deverá embargar a obra ou atividade que deu causa ao uso alternativo do solo, como medida administrativa voltada a impedir a continuidade do dano ambiental, propiciar a regeneração do meio ambiente e dar viabilidade à recuperação da área degradada.

§ 1º O embargo restringe-se aos locais onde efetivamente ocorreu o desmatamento ilegal, não alcançando as atividades de subsistência ou as demais atividades realizadas no imóvel não relacionadas com a infração.

§ 2º O órgão ambiental responsável deverá disponibilizar publicamente as informações sobre o imóvel embargado, inclusive por meio da rede mundial de computadores, resguardados os dados protegidos por legislação específica, caracterizando o exato local da área embargada e informando em que estágio se encontra o respectivo procedimento administrativo.

§ 3º A pedido do interessado, o órgão ambiental responsável emitirá certidão em que conste a atividade, a obra e a parte da área do imóvel que são objetos do embargo, conforme o caso.

CAPÍTULO XII  
DA AGRICULTURA FAMILIAR

Art. 52. A intervenção e a supressão de vegetação em Áreas de Preservação Permanente e de Reserva Legal para as atividades eventuais ou de baixo impacto ambiental, previstas no inciso X do art. 3º, excetuadas as alíneas b e g, quando desenvolvidas nos imóveis a que se refere o inciso V do art. 3º, dependerão de simples declaração ao órgão ambiental competente, desde que esteja o imóvel devidamente inscrito no CAR.

Art. 53. Para o registro no CAR da Reserva Legal, nos imóveis a que se refere o inciso V do art. 3º, o proprietário ou possuidor apresentará os dados identificando a área proposta de Reserva Legal, cabendo aos órgãos competentes integrantes do Sisnama, ou instituição por ele habilitada, realizar a captação das respectivas coordenadas geográficas.

Parágrafo único. O registro da Reserva Legal nos imóveis a que se refere o inciso V do art. 3º é gratuito, devendo o poder público prestar apoio técnico e jurídico.

Art. 54. Para cumprimento da manutenção da área de reserva legal nos imóveis a que se refere o inciso V do art. 3º, poderão ser computados os plantios de árvores frutíferas, ornamentais ou industriais, compostos por espécies exóticas, cultivadas em sistema intercalar ou em consórcio com espécies nativas da região em sistemas agroflorestais.

Parágrafo único. O poder público estadual deverá prestar apoio técnico para a recomposição da vegetação da Reserva Legal nos imóveis a que se refere o inciso V do art. 3º.

Art. 55. A inscrição no CAR dos imóveis a que se refere o inciso V do art. 3º observará procedimento simplificado no qual será obrigatória apenas a apresentação dos documentos

Congresso Nacional  
Secretaria de Coordenação  
Legislativa do Congresso Nacional

VET nº 161 2012

17 Rubrica: A

mencionados nos incisos I e II do § 1º do art. 29 e de croqui indicando o perímetro do imóvel, as Áreas de Preservação Permanente e os remanescentes que formam a Reserva Legal.

Art. 56. O licenciamento ambiental de PMFS comercial nos imóveis a que se refere o inciso V do art. 3º se beneficiará de procedimento simplificado de licenciamento ambiental.

§ 1º O manejo sustentável da Reserva Legal para exploração florestal eventual, sem propósito comercial direto ou indireto, para consumo no próprio imóvel a que se refere o inciso V do art. 3º, independe de autorização dos órgãos ambientais competentes, limitada a retirada anual de material lenhoso a 2 (dois) metros cúbicos por hectare.

§ 2º O manejo previsto no § 1º não poderá comprometer mais de 15% (quinze por cento) da biomassa da Reserva Legal nem ser superior a 15 (quinze) metros cúbicos de lenha para uso doméstico e uso energético, por propriedade ou posse rural, por ano.

§ 3º Para os fins desta Lei, entende-se por manejo eventual, sem propósito comercial, o suprimento, para uso no próprio imóvel, de lenha ou madeira serrada destinada a benfeitorias e uso energético nas propriedades e posses rurais, em quantidade não superior ao estipulado no § 1º deste artigo.

§ 4º Os limites para utilização previstos no § 1º deste artigo no caso de posse coletiva de populações tradicionais ou de agricultura familiar serão adotados por unidade familiar.

§ 5º As propriedades a que se refere o inciso V do art. 3º são desobrigadas da reposição florestal se a matéria-prima florestal for utilizada para consumo próprio.

Art. 57. Nos imóveis a que se refere o inciso V do art. 3º, o manejo florestal madeireiro sustentável da Reserva

Legal com propósito comercial direto ou indireto depende de autorização simplificada do órgão ambiental competente, devendo o interessado apresentar, no mínimo, as seguintes informações:

- I - dados do proprietário ou possuidor rural;
- II - dados da propriedade ou posse rural, incluindo cópia da matrícula do imóvel no Registro Geral do Cartório de Registro de Imóveis ou comprovante de posse;
- III - croqui da área do imóvel com indicação da área a ser objeto do manejo seletivo, estimativa do volume de produtos e subprodutos florestais a serem obtidos com o manejo seletivo, indicação da sua destinação e cronograma de execução previsto.

Art. 58. Assegurado o devido controle e fiscalização dos órgãos ambientais competentes dos respectivos planos ou projetos, assim como as obrigações do detentor do imóvel, o poder público instituirá programa de apoio técnico e incentivos financeiros, podendo incluir medidas indutoras e linhas de financiamento para atender, prioritariamente, os imóveis a que se refere o inciso V do art. 3º, nas iniciativas de:

- I - preservação voluntária de vegetação nativa acima dos limites estabelecidos no art. 12;
- II - proteção de espécies da flora nativa ameaçadas de extinção;
- III - implantação de sistemas agroflorestal e agrosilvipastoril;
- IV - recuperação ambiental de Áreas de Preservação Permanente e de Reserva Legal;
- V - recuperação de áreas degradadas;
- VI - promoção de assistência técnica para regularização ambiental e recuperação de áreas degradadas;

- VII - produção de mudas e sementes;
- VIII - pagamento por serviços ambientais.

### CAPÍTULO XIII DISPOSIÇÕES TRANSITÓRIAS

#### Seção I Disposições Gerais

Art. 59. A União, os Estados e o Distrito Federal deverão, no prazo de 1 (um) ano, contado a partir da data da publicação desta Lei, prorrogável por uma única vez, por igual período, por ato do Chefe do Poder Executivo, implantar Programas de Regularização Ambiental - PRAs de posses e propriedades rurais, com o objetivo de adequá-las aos termos deste Capítulo.

§ 1º Na regulamentação dos PRAs, a União estabelecerá, em até 180 (cento e oitenta) dias a partir da data da publicação desta Lei, sem prejuízo do prazo definido no caput, normas de caráter geral, incumbindo-se aos Estados e ao Distrito Federal o detalhamento por meio da edição de normas de caráter específico, em razão de suas peculiaridades territoriais, climáticas, históricas, culturais, econômicas e sociais, conforme preceitua o art. 24 da Constituição Federal.

§ 2º A inscrição do imóvel rural no CAR é condição obrigatória para a adesão ao PRA, devendo esta adesão ser requerida pelo interessado no prazo de 1 (um) ano, contado a partir da implantação a que se refere o caput, prorrogável por uma única vez, por igual período, por ato do Chefe do Poder Executivo.

§ 3º Com base no requerimento de adesão ao PRA, o órgão competente integrante do Sisnama convocará o proprietário

Conferência Nacional  
Secretaria de Coordenação  
Legislativa do Congresso Nacional

VET nº 16.2012  
17/01/2013

ou possuidor para assinar o termo de compromisso, que constituirá título executivo extrajudicial.

§ 4º No período entre a publicação desta Lei e a implantação do PRA em cada Estado e no Distrito Federal, bem como após a adesão do interessado ao PRA e enquanto estiver sendo cumprido o termo de compromisso, o proprietário ou possuidor não poderá ser autuado por infrações cometidas antes de 22 de julho de 2008, relativas à supressão irregular de vegetação em Áreas de Preservação Permanente, de Reserva Legal e de uso restrito.

§ 5º A partir da assinatura do termo de compromisso, serão suspensas as sanções decorrentes das infrações mencionadas no § 4º deste artigo e, cumpridas as obrigações estabelecidas no PRA ou no termo de compromisso para a regularização ambiental das exigências desta Lei, nos prazos e condições neles estabelecidos, as multas referidas neste artigo serão consideradas como convertidas em serviços de preservação, melhoria e recuperação da qualidade do meio ambiente, regularizando o uso de áreas rurais consolidadas conforme definido no PRA.

Art. 60. A assinatura de termo de compromisso para regularização de imóvel ou posse rural perante o órgão ambiental competente, mencionado no art. 59, suspenderá a punibilidade dos crimes previstos nos arts. 38, 39 e 48 da Lei nº 9.605, de 12 de fevereiro de 1998, enquanto o termo estiver sendo cumprido.

§ 1º A prescrição ficará interrompida durante o período de suspensão da pretensão punitiva.

§ 2º Extingue-se a punibilidade com a efetiva regularização prevista nesta Lei.

Congresso Nacional  
Secretaria de Coordenação  
Legislativa do Congresso Nacional  
VIST nº 1612012  
Folha 57 Rubrica: A

## Seção II

## Das Áreas Consolidadas em Áreas de Preservação Permanente

Art. 61. Nas Áreas de Preservação Permanente é autorizada, exclusivamente, a continuidade das atividades agrossilvipastoris, de ecoturismo e de turismo rural em áreas rurais consolidadas até 22 de julho de 2008.

§ 1º A existência das situações previstas no caput deverá ser informada no CAR para fins de monitoramento, sendo exigida, nesses casos, a adoção de técnicas de conservação do solo e da água que visem à mitigação dos eventuais impactos.

§ 2º Antes mesmo da disponibilização do CAR de que trata o § 1º, no caso das intervenções já existentes, é o proprietário ou possuidor responsável pela conservação do solo e da água, por meio de adoção de boas práticas agronômicas.

§ 3º A realização das atividades previstas no caput observará critérios técnicos de conservação do solo e da água indicados no PRA previsto nesta Lei, sendo vedada a conversão de novas áreas para uso alternativo do solo nestes locais.

§ 4º Para os imóveis rurais que possuam áreas consolidadas em Áreas de Preservação Permanente ao longo de cursos d'água naturais, com largura de até 10 (dez) metros, será admitida a manutenção de atividades agrossilvipastoris, de ecoturismo ou de turismo rural, independentemente do tamanho da propriedade, sendo obrigatória a recomposição das faixas marginais em 15 (quinze) metros, contados da borda da calha do leito regular.

§ 5º Aos proprietários e possuidores dos imóveis rurais da agricultura familiar e dos que, em 22 de julho de 2008, detinham até 4 (quatro) módulos fiscais e desenvolviam atividades agrossilvipastoris nas áreas consolidadas em Áreas

Congresso Nacional  
Secretaria de Coordenação  
Legislativa do Congresso Nacional

VET nº 161/2012  
Fls. 58 Rubrica: A

de Preservação Permanente, para o fim de recomposição das faixas marginais a que se refere o § 4º deste artigo, é garantido que a exigência de recomposição, somadas as áreas das demais Áreas de Preservação Permanente do imóvel, não ultrapassará o limite da Reserva Legal estabelecida para o respectivo imóvel.

§ 6º Nos casos de áreas rurais consolidadas em Áreas de Preservação Permanente no entorno de nascentes, será admitida a manutenção de atividades agrossilvipastoris, de ecoturismo ou de turismo rural, sendo obrigatória a recomposição do raio mínimo de 30 (trinta) metros.

§ 7º Será admitida a manutenção de residências e da infraestrutura associada às atividades agrossilvipastoris, de ecoturismo e de turismo rural, inclusive o acesso a essas atividades, independentemente das determinações contidas no § 4º, desde que não estejam em área de risco de agravamento de processos erosivos e de inundações e sejam observados critérios técnicos de conservação do solo e da água.

§ 8º A recomposição de que trata este artigo poderá ser feita, isolada ou conjuntamente, pelos seguintes métodos:

I - condução de regeneração natural de espécies nativas;

II - plantio de espécies nativas;

III - plantio de espécies nativas conjugado com a condução da regeneração natural de espécies nativas.

§ 9º Em todos os casos previstos neste artigo, o poder público, verificada a existência de risco de agravamento de processos erosivos e de inundações, determinará a adoção de medidas mitigadoras que garantam a estabilidade das margens e a qualidade da água, após deliberação do Conselho Estadual de Meio Ambiente ou de órgão colegiado estadual equivalente.

Congresso Nacional  
Secretaria de Coordenação  
Legislativa do Congresso Nacional  
VET nº 1612072  
Fls. 59 Rubrica: A

§ 10. A partir da data da publicação desta Lei e até o término do prazo de adesão ao PRA de que trata o § 2º do art. 59, é autorizada a continuidade das atividades desenvolvidas nas áreas de que trata o caput, as quais deverão ser informadas no CAR, para fins de monitoramento, sendo exigida a adoção de medidas de conservação do solo e da água.

Art. 62. Para os reservatórios artificiais de água destinados a geração de energia ou abastecimento público que foram registrados ou tiveram seus contratos de concessão ou autorização assinados anteriormente à Medida Provisória nº 2.166-67, de 24 de agosto de 2001, a faixa da Área de Preservação Permanente será a distância entre o nível máximo operativo normal e a cota máxima *maximorum*.

Art. 63. Nas áreas rurais consolidadas nos locais de que tratam os incisos V, VIII, IX e X do art. 4º, será admitida a manutenção de atividades florestais, culturas de espécies lenhosas, perenes ou de ciclo longo, bem como da infraestrutura física associada ao desenvolvimento de atividades agrossilvipastoris, vedada a conversão de novas áreas para uso alternativo do solo.

§ 1º O pastoreio extensivo nos locais referidos no caput deverá ficar restrito às áreas de vegetação campestre natural ou já convertidas para vegetação campestre, admitindo-se o consórcio com vegetação lenhosa perene ou de ciclo longo.

§ 2º A manutenção das culturas e da infraestrutura de que trata o caput é condicionada à adoção de práticas conservacionistas do solo e da água indicadas pelos órgãos de assistência técnica rural.

§ 3º Admite-se, nas Áreas de Preservação Permanente, previstas no inciso VIII do art. 4º, dos imóveis rurais de até

Congresso Nacional  
Secretaria de Coordenação  
Legislativa do Congresso Nacional  
VET nº 16/2012  
60 Rubrica: A

4 (quatro) módulos fiscais, no âmbito do PRA, a partir de boas práticas agronômicas e de conservação do solo e da água, mediante deliberação dos Conselhos Estaduais de Meio Ambiente ou órgãos colegiados estaduais equivalentes, a consolidação de outras atividades agrossilvipastoris, ressalvadas as situações de risco de vida.

Art. 64. Na regularização fundiária de interesse social dos assentamentos inseridos em área urbana de ocupação consolidada e que ocupam Áreas de Preservação Permanente, a regularização ambiental será admitida por meio da aprovação do projeto de regularização fundiária, na forma da Lei nº 11.977, de 7 de julho de 2009.

§ 1º O projeto de regularização fundiária de interesse social deverá incluir estudo técnico que demonstre a melhoria das condições ambientais em relação à situação anterior com a adoção das medidas nele preconizadas.

§ 2º O estudo técnico mencionado no § 1º deverá conter, no mínimo, os seguintes elementos:

I - caracterização da situação ambiental da área a ser regularizada;

II - especificação dos sistemas de saneamento básico;

III - proposição de intervenções para a prevenção e o controle de riscos geotécnicos e de inundações;

IV - recuperação de áreas degradadas e daquelas não passíveis de regularização;

V - comprovação da melhoria das condições de sustentabilidade urbano-ambiental, considerados o uso adequado dos recursos hídricos, a não ocupação das áreas de risco e a proteção das unidades de conservação, quando for o caso;

VI - comprovação da melhoria da habitabilidade dos moradores propiciada pela regularização proposta;

VII - garantia de acesso público às praias e aos corpos d'água.

Art. 65. Na regularização fundiária de interesse específico dos assentamentos inseridos em área urbana consolidada e que ocupam Áreas de Preservação Permanente não identificadas como áreas de risco, a regularização ambiental será admitida por meio da aprovação do projeto de regularização fundiária, na forma da Lei nº 11.977, de 7 de julho de 2009.

§ 1º O processo de regularização ambiental, para fins de prévia autorização pelo órgão ambiental competente, deverá ser instruído com os seguintes elementos:

I - a caracterização físico-ambiental, social, cultural e econômica da área;

II - a identificação dos recursos ambientais, dos passivos e fragilidades ambientais e das restrições e potencialidades da área;

III - a especificação e a avaliação dos sistemas de infraestrutura urbana e de saneamento básico implantados, outros serviços e equipamentos públicos;

IV - a identificação das unidades de conservação e das áreas de proteção de mananciais na área de influência direta da ocupação, sejam elas águas superficiais ou subterrâneas;

V - a especificação da ocupação consolidada existente na área;

VI - a identificação das áreas consideradas de risco de inundações e de movimentos de massa rochosa, tais como deslizamento, queda e rolamento de blocos, corrida de lama e outras definidas como de risco geotécnico;

VII - a indicação das faixas ou áreas em que devem ser resguardadas as características típicas da Área de Preser-

vação Permanente com a devida proposta de recuperação de áreas degradadas e daquelas não passíveis de regularização;

VIII - a avaliação dos riscos ambientais;

IX - a comprovação da melhoria das condições de sustentabilidade urbano-ambiental e de habitabilidade dos moradores a partir da regularização; e

X - a demonstração de garantia de acesso livre e gratuito pela população às praias e aos corpos d'água, quando couber.

§ 2º Para fins da regularização ambiental prevista no caput, ao longo dos rios ou de qualquer curso d'água, será mantida faixa não edificável com largura mínima de 15 (quinze) metros de cada lado.

§ 3º Em áreas urbanas tombadas como patrimônio histórico e cultural, a faixa não edificável de que trata o § 2º poderá ser redefinida de maneira a atender aos parâmetros do ato do tombamento.

### Seção III

#### Das Áreas Consolidadas em Áreas de Reserva Legal

Art. 66. O proprietário ou possuidor de imóvel rural que detinha, em 22 de julho de 2008, área de Reserva Legal em extensão inferior ao estabelecido no art. 12, poderá regularizar sua situação, independentemente da adesão ao PRA, adotando as seguintes alternativas, isolada ou conjuntamente:

I - recompor a Reserva Legal;

II - permitir a regeneração natural da vegetação na área de Reserva Legal;

III - compensar a Reserva Legal.

§ 1º A obrigação prevista no caput tem natureza real e é transmitida ao sucessor no caso de transferência de domínio ou posse do imóvel rural.

§ 2º A recomposição de que trata o inciso I do caput deverá atender os critérios estipulados pelo órgão competente do Sisnama e ser concluída em até 20 (vinte) anos, abrangendo, a cada 2 (dois) anos, no mínimo 1/10 (um décimo) da área total necessária à sua complementação.

§ 3º A recomposição de que trata o inciso I do caput poderá ser realizada mediante o plantio intercalado de espécies nativas e exóticas, em sistema agroflorestal, observados os seguintes parâmetros:

I - o plantio de espécies exóticas deverá ser combinado com as espécies nativas de ocorrência regional;

II - a área recomposta com espécies exóticas não poderá exceder a 50% (cinquenta por cento) da área total a ser recuperada.

§ 4º Os proprietários ou possuidores do imóvel que optarem por recompor a Reserva Legal na forma dos §§ 2º e 3º terão direito à sua exploração econômica, nos termos desta Lei.

§ 5º A compensação de que trata o inciso III do caput deverá ser precedida pela inscrição da propriedade no CAR e poderá ser feita mediante:

I - aquisição de Cota de Reserva Ambiental - CRA;

II - arrendamento de área sob regime de servidão ambiental ou Reserva Legal;

III - doação ao poder público de área localizada no interior de Unidade de Conservação de domínio público pendente de regularização fundiária;

IV - cadastramento de outra área equivalente e excedente à Reserva Legal, em imóvel de mesma titularidade ou adquirida em imóvel de terceiro, com vegetação nativa estabelecida, em regeneração ou recomposição, desde que localizada no mesmo bioma.

§ 6º As áreas a serem utilizadas para compensação na forma do § 5º deverão:

I - ser equivalentes em extensão à área da Reserva Legal a ser compensada;

II - estar localizadas no mesmo bioma da área de Reserva Legal a ser compensada;

III - se fora do Estado, estar localizadas em áreas identificadas como prioritárias pela União ou pelos Estados.

§ 7º A definição de áreas prioritárias de que trata o § 6º buscará favorecer, entre outros, a recuperação de bacias hidrográficas excessivamente desmatadas, a criação de corredores ecológicos, a conservação de grandes áreas protegidas e a conservação ou recuperação de ecossistemas ou espécies ameaçados.

§ 8º Quando se tratar de imóveis públicos, a compensação de que trata o inciso III do caput poderá ser feita mediante concessão de direito real de uso ou doação, por parte da pessoa jurídica de direito público proprietária de imóvel rural que não detém Reserva Legal em extensão suficiente, ao órgão público responsável pela Unidade de Conservação de área localizada no interior de Unidade de Conservação de domínio público, a ser criada ou pendente de regularização fundiária.

§ 9º As medidas de compensação previstas neste artigo não poderão ser utilizadas como forma de viabilizar a conversão de novas áreas para uso alternativo do solo.

Art. 67. Nos imóveis rurais que detinham, em 22 de julho de 2008, área de até 4 (quatro) módulos fiscais e que possuam remanescente de vegetação nativa em percentuais inferiores ao previsto no art. 12, a Reserva Legal será constituída com a área ocupada com a vegetação nativa existente em 22 de julho de 2008, vedadas novas conversões para uso alternativo do solo.

Art. 68. Os proprietários ou possuidores de imóveis rurais que realizaram supressão de vegetação nativa respeitando os percentuais de Reserva Legal previstos pela legislação em vigor à época em que ocorreu a supressão são dispensados de promover a recomposição, compensação ou regeneração para os percentuais exigidos nesta Lei.

§ 1º Os proprietários ou possuidores de imóveis rurais poderão provar essas situações consolidadas por documentos tais como a descrição de fatos históricos de ocupação da região, registros de comercialização, dados agropecuários da atividade, contratos e documentos bancários relativos à produção, e por todos os outros meios de prova em direito admitidos.

§ 2º Os proprietários ou possuidores de imóveis rurais, na Amazônia Legal, e seus herdeiros necessários que possuam índice de Reserva Legal maior que 50% (cinquenta por cento) de cobertura florestal e não realizaram a supressão da vegetação nos percentuais previstos pela legislação em vigor à época poderão utilizar a área excedente de Reserva Legal também para fins de constituição de servidão ambiental, Cota de Reserva Ambiental - CRA e outros instrumentos congêneres previstos nesta Lei.

CAPÍTULO XIV  
DISPOSIÇÕES COMPLEMENTARES E FINAIS

Art. 69. São obrigados a registro no órgão federal competente do Sisnama os estabelecimentos comerciais responsáveis pela comercialização de motosserras, bem como aqueles que as adquirirem.

§ 1º A licença para o porte e uso de motosserras será renovada a cada 2 (dois) anos.

§ 2º Os fabricantes de motosserras são obrigados a imprimir, em local visível do equipamento, numeração cuja sequência será encaminhada ao órgão federal competente do Sisnama e constará nas correspondentes notas fiscais.

Art. 70. Além do disposto nesta Lei e sem prejuízo da criação de unidades de conservação da natureza, na forma da Lei nº 9.985, de 18 de julho de 2000, e de outras ações cabíveis voltadas à proteção das florestas e outras formas de vegetação, o poder público federal, estadual ou municipal poderá:

I - proibir ou limitar o corte das espécies da flora raras, endêmicas, em perigo ou ameaçadas de extinção, bem como das espécies necessárias à subsistência das populações tradicionais, delimitando as áreas compreendidas no ato, fazendo depender de autorização prévia, nessas áreas, o corte de outras espécies;

II - declarar qualquer árvore imune de corte, por motivo de sua localização, raridade, beleza ou condição de porta-sementes;

III - estabelecer exigências administrativas sobre o registro e outras formas de controle de pessoas físicas ou ju-

Congresso Nacional  
Secretaria de Coordenação  
Legislativa do Congresso Nacional

LEI nº 16.120/12  
Fís. 67 Rubrica: *AS*

rídicas que se dedicam à extração, indústria ou comércio de produtos ou subprodutos florestais.

Art. 71. A União, em conjunto com os Estados, o Distrito Federal e os Municípios, realizará o Inventário Florestal Nacional, para subsidiar a análise da existência e qualidade das florestas do País, em imóveis privados e terras públicas.

Parágrafo único. A União estabelecerá critérios e mecanismos para uniformizar a coleta, a manutenção e a atualização das informações do Inventário Florestal Nacional.

Art. 72. Para efeitos desta Lei, a atividade de silvicultura, quando realizada em área apta ao uso alternativo do solo, é equiparada à atividade agrícola, nos termos da Lei nº 8.171, de 17 de janeiro de 1991, que "dispõe sobre a política agrícola".

Art. 73. Os órgãos centrais e executores do Sisnama criarão e implementarão, com a participação dos órgãos estaduais, indicadores de sustentabilidade, a serem publicados semestralmente, com vistas em aferir a evolução dos componentes do sistema abrangidos por disposições desta Lei.

Art. 74. A Câmara de Comércio Exterior - CAMEX, de que trata o art. 20-B da Lei nº 9.649, de 27 de maio de 1998, com a redação dada pela Medida Provisória nº 2.216-37, de 31 de agosto de 2001, é autorizada a adotar medidas de restrição às importações de bens de origem agropecuária ou florestal produzidos em países que não observem normas e padrões de proteção do meio ambiente compatíveis com as estabelecidas pela legislação brasileira.

Art. 75. Os PRAS instituídos pela União, Estados e Distrito Federal deverão incluir mecanismo que permita o acompanhamento de sua implementação, considerando os objetivos e

Congresso Nacional  
Secretaria de Coordenação  
Legislativa do Congresso Nacional  
VET nº 16 / 2012  
10 Rubrica: A

metas nacionais para florestas, especialmente a implementação dos instrumentos previstos nesta Lei, a adesão cadastral dos proprietários e possuidores de imóvel rural, a evolução da regularização das propriedades e posses rurais, o grau de regularidade do uso de matéria-prima florestal e o controle e prevenção de incêndios florestais.

Art. 76. Com a finalidade de estabelecer as especificidades da conservação, da proteção, da regeneração e da utilização dos biomas brasileiros, o Poder Executivo federal, no prazo de 3 (três) anos, contado da data da publicação desta Lei, enviará ao Congresso Nacional projetos de lei sobre os biomas da Amazônia, do Cerrado, da Caatinga, do Pantanal e do Pampa.

Parágrafo único. Os limites dos biomas são os estabelecidos pela Fundação Instituto Brasileiro de Geografia e Estatística - IBGE.

Art. 77. Na instalação de obra ou atividade potencialmente causadora de significativa degradação do meio ambiente, será exigida do empreendedor, público ou privado, a proposta de Diretrizes de Ocupação do Imóvel, nos termos desta Lei, para apreciação do poder público no âmbito do licenciamento ambiental.

Art. 78. O art. 9º-A da Lei nº 6.938, de 31 de agosto de 1981, passa a vigorar com a seguinte redação:

"Art. 9º-A O proprietário ou possuidor de imóvel, pessoa natural ou jurídica, pode, por instrumento público ou particular ou por termo administrativo firmado perante órgão integrante do Sisnama, limitar o uso de toda a sua propriedade ou de parte dela para preservar, conservar ou recuperar os recursos

Congresso Nacional  
Secretaria de Coordenação  
Legislativa do Congresso Nacional

VET nº 16 / 2012  
69 Rubrica: B

ambientais existentes, instituindo servidão ambiental.

§ 1º O instrumento ou termo de instituição da servidão ambiental deve incluir, no mínimo, os seguintes itens:

I - memorial descritivo da área da servidão ambiental, contendo pelo menos um ponto de amarração georreferenciado;

II - objeto da servidão ambiental;

III - direitos e deveres do proprietário ou possuidor instituidor;

IV - prazo durante o qual a área permanecerá como servidão ambiental.

§ 2º A servidão ambiental não se aplica às Áreas de Preservação Permanente e à Reserva Legal mínima exigida.

§ 3º A restrição ao uso ou à exploração da vegetação da área sob servidão ambiental deve ser, no mínimo, a mesma estabelecida para a Reserva Legal.

§ 4º Devem ser objeto de averbação na matrícula do imóvel no registro de imóveis competente:

I - o instrumento ou termo de instituição da servidão ambiental;

II - o contrato de alienação, cessão ou transferência da servidão ambiental.

§ 5º Na hipótese de compensação de Reserva Legal, a servidão ambiental deve ser averbada na matrícula de todos os imóveis envolvidos.

§ 6º É vedada, durante o prazo de vigência da servidão ambiental, a alteração da destinação da área, nos casos de transmissão do imóvel a qualquer

título, de desmembramento ou de retificação dos limites do imóvel.

§ 7º As áreas que tenham sido instituídas na forma de servidão florestal, nos termos do art. 44-A da Lei nº 4.771, de 15 de setembro de 1965, passam a ser consideradas, pelo efeito desta Lei, como de servidão ambiental." (NR)

Art. 79. A Lei nº 6.938, de 31 de agosto de 1981, passa a vigorar acrescida dos seguintes arts. 9º-B e 9º-C:

"Art. 9º-B A servidão ambiental poderá ser onerosa ou gratuita, temporária ou perpétua.

§ 1º O prazo mínimo da servidão ambiental temporária é de 15 (quinze) anos.

§ 2º A servidão ambiental perpétua equivale, para fins creditícios, tributários e de acesso aos recursos de fundos públicos, à Reserva Particular do Patrimônio Natural - RPPN, definida no art. 21 da Lei nº 9.985, de 18 de julho de 2000.

§ 3º O detentor da servidão ambiental poderá aliená-la, cedê-la ou transferi-la, total ou parcialmente, por prazo determinado ou em caráter definitivo, em favor de outro proprietário ou de entidade pública ou privada que tenha a conservação ambiental como fim social."

"Art. 9º-C O contrato de alienação, cessão ou transferência da servidão ambiental deve ser averbado na matrícula do imóvel.

§ 1º O contrato referido no caput deve conter, no mínimo, os seguintes itens:

I - a delimitação da área submetida a preservação, conservação ou recuperação ambiental;

Congresso Nacional  
Secretaria de Coordenação  
Legislativa do Congresso Nacional

VET nº 161 2012  
Publicação

II - o objeto da servidão ambiental;

III - os direitos e deveres do proprietário instituidor e dos futuros adquirentes ou sucessores;

IV - os direitos e deveres do detentor da servidão ambiental;

V - os benefícios de ordem econômica do instituidor e do detentor da servidão ambiental;

VI - a previsão legal para garantir o seu cumprimento, inclusive medidas judiciais necessárias, em caso de ser descumprido.

§ 2º São deveres do proprietário do imóvel serviente, entre outras obrigações estipuladas no contrato:

I - manter a área sob servidão ambiental;

II - prestar contas ao detentor da servidão ambiental sobre as condições dos recursos naturais ou artificiais;

III - permitir a inspeção e a fiscalização da área pelo detentor da servidão ambiental;

IV - defender a posse da área serviente, por todos os meios em direito admitidos.

§ 3º São deveres do detentor da servidão ambiental, entre outras obrigações estipuladas no contrato:

I - documentar as características ambientais da propriedade;

II - monitorar periodicamente a propriedade para verificar se a servidão ambiental está sendo mantida;

III - prestar informações necessárias a quaisquer interessados na aquisição ou aos sucessores da propriedade;

IV - manter relatórios e arquivos atualizados com as atividades da área objeto da servidão;

V - defender judicialmente a servidão ambiental."

Art. 80. A alínea d do inciso II do § 1º do art. 10 da Lei nº 9.393, de 19 de dezembro de 1996, passa a vigorar com a seguinte redação:

"Art. 10. ....

§ 1º ....

.....

II - ....

.....

d) sob regime de servidão ambiental;

....."(NR)

Art. 81. O caput do art. 35 da Lei nº 11.428, de 22 de dezembro de 2006, passa a vigorar com a seguinte redação:

"Art. 35. A conservação, em imóvel rural ou urbano, da vegetação primária ou da vegetação secundária em qualquer estágio de regeneração do Bioma Mata Atlântica cumpre função social e é de interesse público, podendo, a critério do proprietário, as áreas sujeitas à restrição de que trata esta Lei ser computadas para efeito da Reserva Legal e seu excedente utilizado para fins de compensação ambiental ou instituição de Cota de Reserva Ambiental - CRA.

....."(NR)

Art. 82. São a União, os Estados, o Distrito Federal e os Municípios autorizados a instituir, adaptar ou reformar

Congresso Nacional  
Secretaria de Reforma  
Legislativa do Congresso Nacional  
VET nº 161 2012  
73 Rubrica: A


lar, no prazo de 6 (seis) meses, no âmbito do Sisnama, instituições florestais ou afins, devidamente aparelhadas para assegurar a plena consecução desta Lei.

Parágrafo único. As instituições referidas no caput poderão credenciar, mediante edital de seleção pública, profissionais devidamente habilitados para apoiar a regularização ambiental das propriedades previstas no inciso V do art. 3º, nos termos de regulamento baixado por ato do Chefe do Poder Executivo.

Art. 83. Revogam-se as Leis nºs 4.771, de 15 de setembro de 1965, e 7.754, de 14 de abril de 1989, e suas alterações posteriores, e a Medida Provisória nº 2.166-67, de 24 de agosto de 2001.

Art. 84. Esta Lei entra em vigor na data de sua publicação.

CÂMARA DOS DEPUTADOS, 07 de maio de 2012.

  
MARCO MAIA  
Presidente

LEI Nº 12.651, DE 25 DE MAIO DE 2012.

Dispõe sobre a proteção da vegetação nativa; altera as Leis nºs 6.938, de 31 de agosto de 1981, 9.393, de 19 de dezembro de 1996, e 11.428, de 22 de dezembro de 2006; revoga as Leis nºs 4.771, de 15 de setembro de 1965, e 7.754, de 14 de abril de 1989, e a Medida Provisória nº 2.166-67, de 24 de agosto de 2001; e dá outras providências.

**A P R E S I D E N T A D A R E P Ú B L I C A**  
Faço saber que o Congresso Nacional decreta e eu sanciono a seguinte

Lei:

**CAPÍTULO I**  
**DISPOSIÇÕES GERAIS**

Art. 1º (VETADO).

Art. 2º As florestas existentes no território nacional e as demais formas de vegetação nativa, reconhecidas de utilidade às terras que revestem, são bens de interesse comum a todos os habitantes do País, exercendo-se os direitos de propriedade com as limitações que a legislação em geral e especialmente esta Lei estabelecem.

§ 1º Na utilização e exploração da vegetação, as ações ou omissões contrárias às disposições desta Lei são consideradas uso irregular da propriedade, aplicando-se o procedimento sumário previsto no inciso II do art. 275 da Lei nº 5.869, de 11 de janeiro de 1973 - Código de Processo Civil, sem prejuízo da responsabilidade civil, nos termos do § 1º do art. 14 da Lei nº 6.938, de 31 de agosto de 1981, e das sanções administrativas, civis e penais.

§ 2º As obrigações previstas nesta Lei têm natureza real e são transmitidas ao sucessor, de qualquer natureza, no caso de transferência de domínio ou posse do imóvel rural.

Art. 3º Para os efeitos desta Lei, entende-se por:

I - Amazônia Legal: os Estados do Acre, Pará, Amazonas, Roraima, Rondônia, Amapá e Mato Grosso e as regiões situadas ao norte do paralelo 13º S, dos Estados de Tocantins e Goiás, e ao oeste do meridiano de 44º W, do Estado do Maranhão;

II - Área de Preservação Permanente - APP: área protegida, coberta ou não por vegetação nativa, com a função ambiental de preservar os recursos hídricos, a paisagem, a estabilidade geológica e a biodiversidade, facilitar o fluxo gênico de fauna e flora, proteger o solo e assegurar o bem-estar das populações humanas;

Congresso Nacional  
Secretaria de Coordenação  
Legislativa do Congresso Nacional  
VET nº 16 / 2012  
Fls. 75 Rubrica: A

III - Reserva Legal: área localizada no interior de uma propriedade ou posse rural, delimitada nos termos do art. 12, com a função de assegurar o uso econômico de modo sustentável dos recursos naturais do imóvel rural, auxiliar a conservação e a reabilitação dos processos ecológicos e promover a conservação da biodiversidade, bem como o abrigo e a proteção de fauna silvestre e da flora nativa;

IV - área rural consolidada: área de imóvel rural com ocupação antrópica preexistente a 22 de julho de 2008, com edificações, benfeitorias ou atividades agrossilvipastoris, admitida, neste último caso, a adoção do regime de pousio;

V - pequena propriedade ou posse rural familiar: aquela explorada mediante o trabalho pessoal do agricultor familiar e empreendedor familiar rural, incluindo os assentamentos e projetos de reforma agrária, e que atenda ao disposto no art. 3º da Lei nº 11.326, de 24 de julho de 2006;

VI - uso alternativo do solo: substituição de vegetação nativa e formações sucessoras por outras coberturas do solo, como atividades agropecuárias, industriais, de geração e transmissão de energia, de mineração e de transporte, assentamentos urbanos ou outras formas de ocupação humana;

VII - manejo sustentável: administração da vegetação natural para a obtenção de benefícios econômicos, sociais e ambientais, respeitando-se os mecanismos de sustentação do ecossistema objeto do manejo e considerando-se, cumulativa ou alternativamente, a utilização de múltiplas espécies madeireiras ou não, de múltiplos produtos e subprodutos da flora, bem como a utilização de outros bens e serviços;

VIII - utilidade pública:

a) as atividades de segurança nacional e proteção sanitária;

b) as obras de infraestrutura destinadas às concessões e aos serviços públicos de transporte, sistema viário, inclusive aquele necessário aos parcelamentos de solo urbano aprovados pelos Municípios, saneamento, gestão de resíduos, energia, telecomunicações, radiodifusão, instalações necessárias à realização de competições esportivas estaduais, nacionais ou internacionais, bem como mineração, exceto, neste último caso, a extração de areia, argila, saibro e cascalho;

c) atividades e obras de defesa civil;

d) atividades que comprovadamente proporcionem melhorias na proteção das funções ambientais referidas no inciso II deste artigo;

e) outras atividades similares devidamente caracterizadas e motivadas em procedimento administrativo próprio, quando inexistir alternativa técnica e locacional ao empreendimento proposto, definidas em ato do Chefe do Poder Executivo federal;

IX - interesse social:

a) as atividades imprescindíveis à proteção da integridade da vegetação nativa, tais como prevenção, combate e controle do fogo, controle da erosão, erradicação de invasoras e proteção de plantios com espécies nativas;

b) a exploração agroflorestal sustentável praticada na pequena propriedade ou posse rural familiar ou por povos e comunidades tradicionais, desde que não descaracterize a cobertura vegetal existente e não prejudique a função ambiental da área;

c) a implantação de infraestrutura pública destinada a esportes, lazer e atividades educacionais e culturais ao ar livre em áreas urbanas e rurais consolidadas, observadas as condições estabelecidas nesta Lei;

d) a regularização fundiária de assentamentos humanos ocupados predominantemente por população de baixa renda em áreas urbanas consolidadas, observadas as condições estabelecidas na Lei nº 11.977, de 7 de julho de 2009;

e) implantação de instalações necessárias à captação e condução de água e de efluentes tratados para projetos cujos recursos hídricos são partes integrantes e essenciais da atividade;

f) as atividades de pesquisa e extração de areia, argila, saibro e cascalho, outorgadas pela autoridade competente;

g) outras atividades similares devidamente caracterizadas e motivadas em procedimento administrativo próprio, quando inexistir alternativa técnica e locacional à atividade proposta, definidas em ato do Chefe do Poder Executivo federal;

X - atividades eventuais ou de baixo impacto ambiental:

a) abertura de pequenas vias de acesso interno e suas pontes e pontilhões, quando necessárias à travessia de um curso d'água, ao acesso de pessoas e animais para a obtenção de água ou à retirada de produtos oriundos das atividades de manejo agroflorestal sustentável;

b) implantação de instalações necessárias à captação e condução de água e efluentes tratados, desde que comprovada a outorga do direito de uso da água, quando couber;

c) implantação de trilhas para o desenvolvimento do ecoturismo;

d) construção de rampa de lançamento de barcos e pequeno ancoradouro;

e) construção de moradia de agricultores familiares, remanescentes de comunidades quilombolas e outras populações extrativistas e tradicionais em áreas rurais, onde o abastecimento de água se dê pelo esforço próprio dos moradores;

f) construção e manutenção de cercas na propriedade;

g) pesquisa científica relativa a recursos ambientais, respeitados outros requisitos previstos na legislação aplicável;

h) coleta de produtos não madeireiros para fins de subsistência e produção de mudas, como sementes, castanhas e frutos, respeitada a legislação específica de acesso a recursos genéticos;

i) plantio de espécies nativas produtoras de frutos, sementes, castanhas e outros produtos vegetais, desde que não implique supressão da vegetação existente nem prejudique a função ambiental da área;

j) exploração agroflorestal e manejo florestal sustentável, comunitário e familiar, incluindo a extração de produtos florestais não madeireiros, desde que não descaracterizem a cobertura vegetal nativa existente nem prejudiquem a função ambiental da área;

k) outras ações ou atividades similares, reconhecidas como eventuais e de baixo impacto ambiental em ato do Conselho Nacional do Meio Ambiente - CONAMA ou dos Conselhos Estaduais de Meio Ambiente;

#### XI - (VETADO);

XII - vereda: fitofisionomia de savana, encontrada em solos hidromórficos, usualmente com a palmeira arbórea **Mauritia flexuosa** - buriti emergente, sem formar dossel, em meio a agrupamentos de espécies arbustivo-herbáceas;

XIII - manguezal: ecossistema litorâneo que ocorre em terrenos baixos, sujeitos à ação das marés, formado por vasas lodosas recentes ou arenosas, às quais se associa, predominantemente, a vegetação natural conhecida como mangue, com influência fluviomarinha, típica de solos limosos de regiões estuarinas e com dispersão descontínua ao longo da costa brasileira, entre os Estados do Amapá e de Santa Catarina;

XIV - salgado ou marismas tropicais hipersalinos: áreas situadas em regiões com frequências de inundações intermediárias entre marés de sizígias e de quadratura, com solos cuja salinidade varia entre 100 (cem) e 150 (cento e cinquenta) partes por 1.000 (mil), onde pode ocorrer a presença de vegetação herbácea específica;

XV - apicum: áreas de solos hipersalinos situadas nas regiões entremarés superiores, inundadas apenas pelas marés de sizígias, que apresentam salinidade superior a 150 (cento e cinquenta) partes por 1.000 (mil), desprovidas de vegetação vascular;

XVI - restinga: depósito arenoso paralelo à linha da costa, de forma geralmente alongada, produzido por processos de sedimentação, onde se encontram diferentes comunidades que recebem influência marinha, com cobertura vegetal em mosaico, encontrada em praias, cordões arenosos, dunas e depressões, apresentando, de acordo com o estágio sucessional, estrato herbáceo, arbustivo e arbóreo, este último mais interiorizado;

XVII - nascente: afloramento natural do lençol freático que apresenta perenidade e dá início a um curso d'água;

XVIII - olho d'água: afloramento natural do lençol freático, mesmo que intermitente;

XIX - leito regular: a calha por onde correm regularmente as águas do curso d'água durante o ano;

XX - área verde urbana: espaços, públicos ou privados, com predomínio de vegetação, preferencialmente nativa, natural ou recuperada, previstos no Plano Diretor, nas Leis de Zoneamento Urbano e Uso do Solo do Município, indisponíveis para construção de moradias,

Congresso Nacional  
Secretaria de Coordenação  
Legislativa do Congresso Nacional

VET nº 76/2012  
Fls. 78 Rubrica: A

destinados aos propósitos de recreação, lazer, melhoria da qualidade ambiental urbana, proteção dos recursos hídricos, manutenção ou melhoria paisagística, proteção de bens e manifestações culturais;

XXI - várzea de inundação ou planície de inundação: áreas marginais a cursos d'água sujeitas a enchentes e inundações periódicas;

XXII - faixa de passagem de inundação: área de várzea ou planície de inundação adjacente a cursos d'água que permite o escoamento da enchente;

XXIII - relevo ondulado: expressão geomorfológica usada para designar área caracterizada por movimentações do terreno que geram depressões, cuja intensidade permite sua classificação como relevo suave ondulado, ondulado, fortemente ondulado e montanhoso.

Parágrafo único. Para os fins desta Lei, estende-se o tratamento dispensado aos imóveis a que se refere o inciso V deste artigo às propriedades e posses rurais com até 4 (quatro) módulos fiscais que desenvolvam atividades agrossilvipastoris, bem como às terras indígenas demarcadas e às demais áreas tituladas de povos e comunidades tradicionais que façam uso coletivo do seu território.

## CAPÍTULO II DAS ÁREAS DE PRESERVAÇÃO PERMANENTE

### Seção I Da Delimitação das Áreas de Preservação Permanente

Art. 4º Considera-se Área de Preservação Permanente, em zonas rurais ou urbanas, para os efeitos desta Lei:

I - as faixas marginais de qualquer curso d'água natural, desde a borda da calha do leito regular, em largura mínima de:

- a) 30 (trinta) metros, para os cursos d'água de menos de 10 (dez) metros de largura;
- b) 50 (cinquenta) metros, para os cursos d'água que tenham de 10 (dez) a 50 (cinquenta) metros de largura;
- c) 100 (cem) metros, para os cursos d'água que tenham de 50 (cinquenta) a 200 (duzentos) metros de largura;
- d) 200 (duzentos) metros, para os cursos d'água que tenham de 200 (duzentos) a 600 (seiscentos) metros de largura;
- e) 500 (quinhentos) metros, para os cursos d'água que tenham largura superior a 600 (seiscentos) metros;

II - as áreas no entorno dos lagos e lagoas naturais, em faixa com largura mínima de:

- a) 100 (cem) metros, em zonas rurais, exceto para o corpo d'água com até 20 (vinte) hectares de superfície, cuja faixa marginal será de 50 (cinquenta) metros;

Congresso Nacional  
Secretaria de Coordenação  
Legislativa do Congresso Nacional

VET nº 161 2017  
Fls. 79 Rubrica: S

b) 30 (trinta) metros, em zonas urbanas;

III - as áreas no entorno dos reservatórios d'água artificiais, na faixa definida na licença ambiental do empreendimento, observado o disposto nos §§ 1º e 2º;

IV - as áreas no entorno das nascentes e dos olhos d'água, qualquer que seja a sua situação topográfica, no raio mínimo de 50 (cinquenta) metros;

V - as encostas ou partes destas com declividade superior a 45°, equivalente a 100% (cem por cento) na linha de maior declive;

VI - as restingas, como fixadoras de dunas ou estabilizadoras de mangues;

VII - os manguezais, em toda a sua extensão;

VIII - as bordas dos tabuleiros ou chapadas, até a linha de ruptura do relevo, em faixa nunca inferior a 100 (cem) metros em projeções horizontais;

IX - no topo de morros, montes, montanhas e serras, com altura mínima de 100 (cem) metros e inclinação média maior que 25°, as áreas delimitadas a partir da curva de nível correspondente a 2/3 (dois terços) da altura mínima da elevação sempre em relação à base, sendo esta definida pelo plano horizontal determinado por planície ou espelho d'água adjacente ou, nos relevos ondulados, pela cota do ponto de sela mais próximo da elevação;

X - as áreas em altitude superior a 1.800 (mil e oitocentos) metros, qualquer que seja a vegetação;

XI - as veredas.

§ 1º Não se aplica o previsto no inciso III nos casos em que os reservatórios artificiais de água não decorram de barramento ou represamento de cursos d'água.

§ 2º No entorno dos reservatórios artificiais situados em áreas rurais com até 20 (vinte) hectares de superfície, a área de preservação permanente terá, no mínimo, 15 (quinze) metros.

§ 3º (VETADO).

§ 4º Nas acumulações naturais ou artificiais de água com superfície inferior a 1 (um) hectare, fica dispensada a reserva da faixa de proteção prevista nos incisos II e III do **caput**.

§ 5º É admitido, para a pequena propriedade ou posse rural familiar, de que trata o inciso V do art. 3º desta Lei, o plantio de culturas temporárias e sazonais de vazante de ciclo curto na faixa de terra que fica exposta no período de vazante dos rios ou lagos, desde que não implique supressão de novas áreas de vegetação nativa, seja conservada a qualidade da água e do solo e seja protegida a fauna silvestre.

§ 6º Nos imóveis rurais com até 15 (quinze) módulos fiscais, é admitida, nas áreas de que tratam os incisos I e II do **caput** deste artigo, a prática da aquicultura e a infraestrutura física diretamente a ela associada, desde que:

I - sejam adotadas práticas sustentáveis de manejo de solo e água e de recursos hídricos, garantindo sua qualidade e quantidade, de acordo com norma dos Conselhos Estaduais de Meio Ambiente;

II - esteja de acordo com os respectivos planos de bacia ou planos de gestão de recursos hídricos;

III - seja realizado o licenciamento pelo órgão ambiental competente;

IV - o imóvel esteja inscrito no Cadastro Ambiental Rural - CAR.

§ 7º (VETADO).

§ 8º (VETADO).

Art. 5º Na implantação de reservatório d'água artificial destinado a geração de energia ou abastecimento público, é obrigatória a aquisição, desapropriação ou instituição de servidão administrativa pelo empreendedor das Áreas de Preservação Permanente criadas em seu entorno, conforme estabelecido no licenciamento ambiental, observando-se a faixa mínima de 30 (trinta) metros e máxima de 100 (cem) metros em área rural e a faixa mínima de 15 (quinze) metros em área urbana.

§ 1º Na implantação de reservatórios d'água artificiais de que trata o **caput**, o empreendedor, no âmbito do licenciamento ambiental, elaborará Plano Ambiental de Conservação e Uso do Entorno do Reservatório, em conformidade com termo de referência expedido pelo órgão competente do Sistema Nacional do Meio Ambiente - SISNAMA, não podendo exceder a 10% (dez por cento) da área total do entorno.

§ 2º O Plano Ambiental de Conservação e Uso do Entorno de Reservatório Artificial, para os empreendimentos licitados a partir da vigência desta Lei, deverá ser apresentado ao órgão ambiental concomitantemente com o Plano Básico Ambiental e aprovado até o início da operação do empreendimento, não constituindo a sua ausência impedimento para a expedição da licença de instalação.

§ 3º (VETADO).

Art. 6º Consideram-se, ainda, de preservação permanente, quando declaradas de interesse social por ato do Chefe do Poder Executivo, as áreas cobertas com florestas ou outras formas de vegetação destinadas a uma ou mais das seguintes finalidades:

I - conter a erosão do solo e mitigar riscos de enchentes e deslizamentos de terra e de rocha;

II - proteger as restingas ou veredas;

III - proteger várzeas;

Congresso Nacional  
Secretaria de Coordenação  
Legislativa do Congresso Nacional  
VET nº 16 / 2012  
Fls. 87 Rubrica: A

- IV - abrigar exemplares da fauna ou da flora ameaçados de extinção;
- V - proteger sítios de excepcional beleza ou de valor científico, cultural ou histórico;
- VI - formar faixas de proteção ao longo de rodovias e ferrovias;
- VII - assegurar condições de bem-estar público;
- VIII - auxiliar a defesa do território nacional, a critério das autoridades militares.

## **Seção II**

### **Do Regime de Proteção das Áreas de Preservação Permanente**

Art. 7º A vegetação situada em Área de Preservação Permanente deverá ser mantida pelo proprietário da área, possuidor ou ocupante a qualquer título, pessoa física ou jurídica, de direito público ou privado.

§ 1º Tendo ocorrido supressão de vegetação situada em Área de Preservação Permanente, o proprietário da área, possuidor ou ocupante a qualquer título é obrigado a promover a recomposição da vegetação, ressalvados os usos autorizados previstos nesta Lei.

§ 2º A obrigação prevista no § 1º tem natureza real e é transmitida ao sucessor no caso de transferência de domínio ou posse do imóvel rural.

§ 3º No caso de supressão não autorizada de vegetação realizada após 22 de julho de 2008, é vedada a concessão de novas autorizações de supressão de vegetação enquanto não cumpridas as obrigações previstas no § 1º.

Art. 8º A intervenção ou a supressão de vegetação nativa em Área de Preservação Permanente somente ocorrerá nas hipóteses de utilidade pública, de interesse social ou de baixo impacto ambiental previstas nesta Lei.

§ 1º A supressão de vegetação nativa protetora de nascentes, dunas e restingas somente poderá ser autorizada em caso de utilidade pública.

§ 2º A intervenção ou a supressão de vegetação nativa em Área de Preservação Permanente de que tratam os incisos VI e VII do **caput** do art. 4º poderá ser autorizada, excepcionalmente, em locais onde a função ecológica do manguezal esteja comprometida, para execução de obras habitacionais e de urbanização, inseridas em projetos de regularização fundiária de interesse social, em áreas urbanas consolidadas ocupadas por população de baixa renda.

§ 3º É dispensada a autorização do órgão ambiental competente para a execução, em caráter de urgência, de atividades de segurança nacional e obras de interesse da defesa civil destinadas à prevenção e mitigação de acidentes em áreas urbanas.

§ 4º Não haverá, em qualquer hipótese, direito à regularização de futuras intervenções ou supressões de vegetação nativa, além das previstas nesta Lei.

Congresso Nacional  
Secretaria de Coordenação  
Legislativa do Congresso Nacional  
VET nº 1012072  
Fls. 82 Rubrica: A

Art. 9º É permitido o acesso de pessoas e animais às Áreas de Preservação Permanente para obtenção de água e para realização de atividades de baixo impacto ambiental.

### CAPÍTULO III DAS ÁREAS DE USO RESTRITO

Art. 10. Na planície pantaneira, é permitida a exploração ecologicamente sustentável, devendo-se considerar as recomendações técnicas dos órgãos oficiais de pesquisa, ficando novas supressões de vegetação nativa para uso alternativo do solo condicionadas à autorização do órgão estadual do meio ambiente, com base nas recomendações mencionadas neste artigo.

Art. 11. Em áreas de inclinação entre 25° e 45°, serão permitidos o manejo florestal sustentável e o exercício de atividades agrossilvipastoris, bem como a manutenção da infraestrutura física associada ao desenvolvimento das atividades, observadas boas práticas agronômicas, sendo vedada a conversão de novas áreas, excetuadas as hipóteses de utilidade pública e interesse social.

### CAPÍTULO IV DA ÁREA DE RESERVA LEGAL

#### Seção I Da Delimitação da Área de Reserva Legal

Art. 12. Todo imóvel rural deve manter área com cobertura de vegetação nativa, a título de Reserva Legal, sem prejuízo da aplicação das normas sobre as Áreas de Preservação Permanente, observados os seguintes percentuais mínimos em relação à área do imóvel:

I - localizado na Amazônia Legal:

- a) 80% (oitenta por cento), no imóvel situado em área de florestas;
- b) 35% (trinta e cinco por cento), no imóvel situado em área de cerrado;
- c) 20% (vinte por cento), no imóvel situado em área de campos gerais;

II - localizado nas demais regiões do País: 20% (vinte por cento).

§ 1º Em caso de fracionamento do imóvel rural, a qualquer título, inclusive para assentamentos pelo Programa de Reforma Agrária, será considerada, para fins do disposto do **caput**, a área do imóvel antes do fracionamento.

§ 2º O percentual de Reserva Legal em imóvel situado em área de formações florestais, de cerrado ou de campos gerais na Amazônia Legal será definido considerando separadamente os índices contidos nas alíneas *a*, *b* e *c* do inciso I do **caput**.

§ 3º Após a implantação do CAR, a supressão de novas áreas de floresta ou outras formas de vegetação nativa apenas será autorizada pelo órgão ambiental estadual integrante do Sisnama se o imóvel estiver inserido no mencionado cadastro, ressalvado o previsto no art. 30.

Congresso Nacional  
Secretaria de Coordenação  
Legislativa do Congresso Nacional  
VET nº 161 2012  
Fis. 83 Rubrica: X

§ 4º Nos casos da alínea *a* do inciso I, o poder público poderá reduzir a Reserva Legal para até 50% (cinquenta por cento), para fins de recomposição, quando o Município tiver mais de 50% (cinquenta por cento) da área ocupada por unidades de conservação da natureza de domínio público e por terras indígenas homologadas.

§ 5º Nos casos da alínea *a* do inciso I, o poder público estadual, ouvido o Conselho Estadual de Meio Ambiente, poderá reduzir a Reserva Legal para até 50% (cinquenta por cento), quando o Estado tiver Zoneamento Ecológico-Econômico aprovado e mais de 65% (sessenta e cinco por cento) do seu território ocupado por unidades de conservação da natureza de domínio público, devidamente regularizadas, e por terras indígenas homologadas.

§ 6º Os empreendimentos de abastecimento público de água e tratamento de esgoto não estão sujeitos à constituição de Reserva Legal.

§ 7º Não será exigido Reserva Legal relativa às áreas adquiridas ou desapropriadas por detentor de concessão, permissão ou autorização para exploração de potencial de energia hidráulica, nas quais funcionem empreendimentos de geração de energia elétrica, subestações ou sejam instaladas linhas de transmissão e de distribuição de energia elétrica.

§ 8º Não será exigido Reserva Legal relativa às áreas adquiridas ou desapropriadas com o objetivo de implantação e ampliação de capacidade de rodovias e ferrovias.

Art. 13. Quando indicado pelo Zoneamento Ecológico-Econômico - ZEE estadual, realizado segundo metodologia unificada, o poder público federal poderá:

I - reduzir, exclusivamente para fins de regularização, mediante recomposição, regeneração ou compensação da Reserva Legal de imóveis com área rural consolidada, situados em área de floresta localizada na Amazônia Legal, para até 50% (cinquenta por cento) da propriedade, excluídas as áreas prioritárias para conservação da biodiversidade e dos recursos hídricos e os corredores ecológicos;

II - ampliar as áreas de Reserva Legal em até 50% (cinquenta por cento) dos percentuais previstos nesta Lei, para cumprimento de metas nacionais de proteção à biodiversidade ou de redução de emissão de gases de efeito estufa.

§ 1º No caso previsto no inciso I do **caput**, o proprietário ou possuidor de imóvel rural que mantiver Reserva Legal conservada e averbada em área superior aos percentuais exigidos no referido inciso poderá instituir servidão ambiental sobre a área excedente, nos termos da Lei nº 6.938, de 31 de agosto de 1981, e Cota de Reserva Ambiental.

§ 2º Os Estados que não possuem seus Zoneamentos Ecológico-Econômicos - ZEEs segundo a metodologia unificada, estabelecida em norma federal, terão o prazo de 5 (cinco) anos, a partir da data da publicação desta Lei, para a sua elaboração e aprovação.

Art. 14. A localização da área de Reserva Legal no imóvel rural deverá levar em consideração os seguintes estudos e critérios:

I - o plano de bacia hidrográfica;

II - o Zoneamento Ecológico-Econômico;

Congresso Nacional  
Secretaria de Coordenação  
Legislativa do Congresso Nacional  
VET nº 1612012  
Fls. 84 Rubrica: A

III - a formação de corredores ecológicos com outra Reserva Legal, com Área de Preservação Permanente, com Unidade de Conservação ou com outra área legalmente protegida;

IV - as áreas de maior importância para a conservação da biodiversidade; e

V - as áreas de maior fragilidade ambiental.

§ 1º O órgão estadual integrante do Sisnama ou instituição por ele habilitada deverá aprovar a localização da Reserva Legal após a inclusão do imóvel no CAR, conforme o art. 29 desta Lei.

§ 2º Protocolada a documentação exigida para análise da localização da área de Reserva Legal, ao proprietário ou possuidor rural não poderá ser imputada sanção administrativa, inclusive restrição a direitos, em razão da não formalização da área de Reserva Legal.

Art. 15. Será admitido o cômputo das Áreas de Preservação Permanente no cálculo do percentual da Reserva Legal do imóvel, desde que:

I - o benefício previsto neste artigo não implique a conversão de novas áreas para o uso alternativo do solo;

II - a área a ser computada esteja conservada ou em processo de recuperação, conforme comprovação do proprietário ao órgão estadual integrante do Sisnama; e

III - o proprietário ou possuidor tenha requerido inclusão do imóvel no Cadastro Ambiental Rural - CAR, nos termos desta Lei.

§ 1º O regime de proteção da Área de Preservação Permanente não se altera na hipótese prevista neste artigo.

§ 2º O proprietário ou possuidor de imóvel com Reserva Legal conservada e inscrita no Cadastro Ambiental Rural - CAR de que trata o art. 29, cuja área ultrapasse o mínimo exigido por esta Lei, poderá utilizar a área excedente para fins de constituição de servidão ambiental, Cota de Reserva Ambiental e outros instrumentos congêneres previstos nesta Lei.

§ 3º O cômputo de que trata o **caput** aplica-se a todas as modalidades de cumprimento da Reserva Legal, abrangendo tanto a regeneração, como a recomposição e a compensação, em qualquer de suas modalidades.

Art. 16. Poderá ser instituído Reserva Legal em regime de condomínio ou coletiva entre propriedades rurais, respeitado o percentual previsto no art. 12 em relação a cada imóvel, mediante a aprovação do órgão competente do Sisnama.

Parágrafo único. No parcelamento de imóveis rurais, a área de Reserva Legal poderá ser agrupada em regime de condomínio entre os adquirentes.

## Seção II

### Do Regime de Proteção da Reserva Legal

Congresso Nacional  
Secretaria de Coordenação  
Legislativa do Congresso Nacional

VET nº 161/2012  
Fis. 85 Rubrica: 1

Art. 17. A Reserva Legal deve ser conservada com cobertura de vegetação nativa pelo proprietário do imóvel rural, possuidor ou ocupante a qualquer título, pessoa física ou jurídica, de direito público ou privado.

§ 1º Admite-se a exploração econômica da Reserva Legal mediante manejo sustentável, previamente aprovado pelo órgão competente do Sisnama, de acordo com as modalidades previstas no art. 20.

§ 2º Para fins de manejo de Reserva Legal na pequena propriedade ou posse rural familiar, os órgãos integrantes do Sisnama deverão estabelecer procedimentos simplificados de elaboração, análise e aprovação de tais planos de manejo.

§ 3º É obrigatória a suspensão imediata das atividades em Área de Reserva Legal desmatada irregularmente após 22 de julho de 2008, e deverá ser iniciado o processo de recomposição, no todo ou em parte, sem prejuízo das sanções administrativas, cíveis e penais cabíveis, não extrapolando a 2 (dois) anos essa comprovação, contados a partir da data da publicação desta Lei ou, se a conduta for a ela posterior, da data da supressão da vegetação, vedado o uso da área para qualquer finalidade distinta da prevista neste artigo.

Art. 18. A área de Reserva Legal deverá ser registrada no órgão ambiental competente por meio de inscrição no CAR de que trata o art. 29, sendo vedada a alteração de sua destinação, nos casos de transmissão, a qualquer título, ou de desmembramento, com as exceções previstas nesta Lei.

§ 1º A inscrição da Reserva Legal no CAR será feita mediante a apresentação de planta e memorial descritivo, contendo a indicação das coordenadas geográficas com pelo menos um ponto de amarração, conforme ato do Chefe do Poder Executivo.

§ 2º Na posse, a área de Reserva Legal é assegurada por termo de compromisso firmado pelo possuidor com o órgão competente do Sisnama, com força de título executivo extrajudicial, que explicate, no mínimo, a localização da área de Reserva Legal e as obrigações assumidas pelo possuidor por força do previsto nesta Lei.

§ 3º A transferência da posse implica a sub-rogação das obrigações assumidas no termo de compromisso de que trata o § 2º.

§ 4º O registro da Reserva Legal no CAR desobriga a averbação no Cartório de Registro de Imóveis.

Art. 19. A inserção do imóvel rural em perímetro urbano definido mediante lei municipal não desobriga o proprietário ou posseiro da manutenção da área de Reserva Legal, que só será extinta concomitantemente ao registro do parcelamento do solo para fins urbanos aprovado segundo a legislação específica e consoante as diretrizes do plano diretor de que trata o § 1º do art. 182 da Constituição Federal.

Art. 20. No manejo sustentável da vegetação florestal da Reserva Legal, serão adotadas práticas de exploração seletiva nas modalidades de manejo sustentável sem propósito comercial para consumo na propriedade e manejo sustentável para exploração florestal com propósito comercial.

Congresso Nacional  
Secretaria de Coordenação  
Legislativa do Congresso Nacional

VET nº 16/2012  
Fls. 86 Rubrica: A

Art. 21. É livre a coleta de produtos florestais não madeireiros, tais como frutos, cipós, folhas e sementes, devendo-se observar:

I - os períodos de coleta e volumes fixados em regulamentos específicos, quando houver;

II - a época de maturação dos frutos e sementes;

III - técnicas que não coloquem em risco a sobrevivência de indivíduos e da espécie coletada no caso de coleta de flores, folhas, cascas, óleos, resinas, cipós, bulbos, bambus e raízes.

Art. 22. O manejo florestal sustentável da vegetação da Reserva Legal com propósito comercial depende de autorização do órgão competente e deverá atender as seguintes diretrizes e orientações:

I - não descaracterizar a cobertura vegetal e não prejudicar a conservação da vegetação nativa da área;

II - assegurar a manutenção da diversidade das espécies;

III - conduzir o manejo de espécies exóticas com a adoção de medidas que favoreçam a regeneração de espécies nativas.

Art. 23. O manejo sustentável para exploração florestal eventual sem propósito comercial, para consumo no próprio imóvel, independe de autorização dos órgãos competentes, devendo apenas ser declarados previamente ao órgão ambiental a motivação da exploração e o volume explorado, limitada a exploração anual a 20 (vinte) metros cúbicos.

Art. 24. No manejo florestal nas áreas fora de Reserva Legal, aplica-se igualmente o disposto nos arts. 21, 22 e 23.

### **Seção III**

#### **Do Regime de Proteção das Áreas Verdes Urbanas**

Art. 25. O poder público municipal contará, para o estabelecimento de áreas verdes urbanas, com os seguintes instrumentos:

I - o exercício do direito de preempção para aquisição de remanescentes florestais relevantes, conforme dispõe a Lei nº 10.257, de 10 de julho de 2001;

II - a transformação das Reservas Legais em áreas verdes nas expansões urbanas;

III - o estabelecimento de exigência de áreas verdes nos loteamentos, empreendimentos comerciais e na implantação de infraestrutura; e

IV - aplicação em áreas verdes de recursos oriundos da compensação ambiental.

### **CAPÍTULO V**

Congresso Nacional  
Secretaria de Coordenação  
Legislativa do Congresso Nacional  
VET nº 16 / 2012  
Fls. 87 Rubrica: A

## DA SUPRESSÃO DE VEGETAÇÃO PARA USO ALTERNATIVO DO SOLO

Art. 26. A supressão de vegetação nativa para uso alternativo do solo, tanto de domínio público como de domínio privado, dependerá do cadastramento do imóvel no CAR, de que trata o art. 29, e de prévia autorização do órgão estadual competente do Sisnama.

§ 1º (VETADO).

§ 2º (VETADO).

§ 3º No caso de reposição florestal, deverão ser priorizados projetos que contemplem a utilização de espécies nativas do mesmo bioma onde ocorreu a supressão.

§ 4º O requerimento de autorização de supressão de que trata o **caput** conterá, no mínimo, as seguintes informações:

I - a localização do imóvel, das Áreas de Preservação Permanente, da Reserva Legal e das áreas de uso restrito, por coordenada geográfica, com pelo menos um ponto de amarração do perímetro do imóvel;

II - a reposição ou compensação florestal, nos termos do § 4º do art. 33;

III - a utilização efetiva e sustentável das áreas já convertidas;

IV - o uso alternativo da área a ser desmatada.

Art. 27. Nas áreas passíveis de uso alternativo do solo, a supressão de vegetação que abrigue espécie da flora ou da fauna ameaçada de extinção, segundo lista oficial publicada pelos órgãos federal ou estadual ou municipal do Sisnama, ou espécies migratórias, dependerá da adoção de medidas compensatórias e mitigadoras que assegurem a conservação da espécie.

Art. 28. Não é permitida a conversão de vegetação nativa para uso alternativo do solo no imóvel rural que possuir área abandonada.

## CAPÍTULO VI DO CADASTRO AMBIENTAL RURAL

Art. 29. É criado o Cadastro Ambiental Rural - CAR, no âmbito do Sistema Nacional de Informação sobre Meio Ambiente - SINIMA, registro público eletrônico de âmbito nacional, obrigatório para todos os imóveis rurais, com a finalidade de integrar as informações ambientais das propriedades e posses rurais, compondo base de dados para controle, monitoramento, planejamento ambiental e econômico e combate ao desmatamento.

§ 1º A inscrição do imóvel rural no CAR deverá ser feita no órgão ambiental municipal, estadual ou federal, que, nos termos do regulamento, exigirá do possuidor ou proprietário:

I - identificação do proprietário ou possuidor rural;

II - comprovação da propriedade ou posse;

Congresso Nacional  
Secretaria de Coordenação  
Legislativa do Congresso Nacional  
VET nº 1612012  
Fls. 88 Rubrica: A

III - identificação do imóvel por meio de planta e memorial descritivo, contendo a indicação das coordenadas geográficas com pelo menos um ponto de amarração do perímetro do imóvel, informando a localização dos remanescentes de vegetação nativa, das Áreas de Preservação Permanente, das Áreas de Uso Restrito, das áreas consolidadas e, caso existente, também da localização da Reserva Legal.

§ 2º O cadastramento não será considerado título para fins de reconhecimento do direito de propriedade ou posse, tampouco elimina a necessidade de cumprimento do disposto no art. 2º da Lei nº 10.267, de 28 de agosto de 2001.

§ 3º A inscrição no CAR será obrigatória para todas as propriedades e posses rurais, devendo ser requerida no prazo de 1 (um) ano contado da sua implantação, prorrogável, uma única vez, por igual período por ato do Chefe do Poder Executivo.

Art. 30. Nos casos em que a Reserva Legal já tenha sido averbada na matrícula do imóvel e em que essa averbação identifique o perímetro e a localização da reserva, o proprietário não será obrigado a fornecer ao órgão ambiental as informações relativas à Reserva Legal previstas no inciso III do § 1º do art. 29.


Parágrafo único. Para que o proprietário se desobrigue nos termos do **caput**, deverá apresentar ao órgão ambiental competente a certidão de registro de imóveis onde conste a averbação da Reserva Legal ou termo de compromisso já firmado nos casos de posse.

## CAPÍTULO VII DA EXPLORAÇÃO FLORESTAL

Art. 31. A exploração de florestas nativas e formações sucessoras, de domínio público ou privado, ressalvados os casos previstos nos arts. 21, 23 e 24, dependerá de licenciamento pelo órgão competente do Sisnama, mediante aprovação prévia de Plano de Manejo Florestal Sustentável - PMFS que contemple técnicas de condução, exploração, reposição florestal e manejo compatíveis com os variados ecossistemas que a cobertura arbórea forme.

§ 1º O PMFS atenderá os seguintes fundamentos técnicos e científicos:

- I - caracterização dos meios físico e biológico;
- II - determinação do estoque existente;
- III - intensidade de exploração compatível com a capacidade de suporte ambiental da floresta;
- IV - ciclo de corte compatível com o tempo de restabelecimento do volume de produto extraído da floresta;
- V - promoção da regeneração natural da floresta;
- VI - adoção de sistema silvicultural adequado;
- VII - adoção de sistema de exploração adequado;

Congresso Nacional  
Secretaria de Coordenação  
Legislativa do Congresso Nacional  
VET nº 16 / 2012  
Fls. 89 Rubrica: 

VIII - monitoramento do desenvolvimento da floresta remanescente;

IX - adoção de medidas mitigadoras dos impactos ambientais e sociais.

§ 2º A aprovação do PMFS pelo órgão competente do Sisnama confere ao seu detentor a licença ambiental para a prática do manejo florestal sustentável, não se aplicando outras etapas de licenciamento ambiental.

§ 3º O detentor do PMFS encaminhará relatório anual ao órgão ambiental competente com as informações sobre toda a área de manejo florestal sustentável e a descrição das atividades realizadas.

§ 4º O PMFS será submetido a vistorias técnicas para fiscalizar as operações e atividades desenvolvidas na área de manejo.

§ 5º Respeitado o disposto neste artigo, serão estabelecidas em ato do Chefe do Poder Executivo disposições diferenciadas sobre os PMFS em escala empresarial, de pequena escala e comunitário.

§ 6º Para fins de manejo florestal na pequena propriedade ou posse rural familiar, os órgãos do Sisnama deverão estabelecer procedimentos simplificados de elaboração, análise e aprovação dos referidos PMFS.

§ 7º Compete ao órgão federal de meio ambiente a aprovação de PMFS incidentes em florestas públicas de domínio da União.

Art. 32. São isentos de PMFS:

I - a supressão de florestas e formações sucessoras para uso alternativo do solo;

II - o manejo e a exploração de florestas plantadas localizadas fora das Áreas de Preservação Permanente e de Reserva Legal;

III - a exploração florestal não comercial realizada nas propriedades rurais a que se refere o inciso V do art. 3º ou por populações tradicionais.

Art. 33. As pessoas físicas ou jurídicas que utilizam matéria-prima florestal em suas atividades devem suprir-se de recursos oriundos de:

I - florestas plantadas;

II - PMFS de floresta nativa aprovado pelo órgão competente do Sisnama;

III - supressão de vegetação nativa autorizada pelo órgão competente do Sisnama;

IV - outras formas de biomassa florestal definidas pelo órgão competente do Sisnama.

Congresso Nacional  
Secretaria de Coordenação  
Legislativa do Congresso Nacional  
VET nº 161 2012  
Fls. 90 Rubrica: J

§ 1º São obrigadas à reposição florestal as pessoas físicas ou jurídicas que utilizam matéria-prima florestal oriunda de supressão de vegetação nativa ou que detenham autorização para supressão de vegetação nativa.

§ 2º É isento da obrigatoriedade da reposição florestal aquele que utilize:

I - costaneiras, aparas, cavacos ou outros resíduos provenientes da atividade industrial;

II - matéria-prima florestal:

a) oriunda de PMFS;

b) oriunda de floresta plantada;

c) não madeireira.

§ 3º A isenção da obrigatoriedade da reposição florestal não desobriga o interessado da comprovação perante a autoridade competente da origem do recurso florestal utilizado.

§ 4º A reposição florestal será efetivada no Estado de origem da matéria-prima utilizada, mediante o plantio de espécies preferencialmente nativas, conforme determinações do órgão competente do Sisnama.

Art. 34. As empresas industriais que utilizam grande quantidade de matéria-prima florestal são obrigadas a elaborar e implementar Plano de Suprimento Sustentável - PSS, a ser submetido à aprovação do órgão competente do Sisnama.

§ 1º O PSS assegurará produção equivalente ao consumo de matéria-prima florestal pela atividade industrial.

§ 2º O PSS incluirá, no mínimo:

I - programação de suprimento de matéria-prima florestal;

II - indicação das áreas de origem da matéria-prima florestal georreferenciadas;

III - cópia do contrato entre os particulares envolvidos, quando o PSS incluir suprimento de matéria-prima florestal oriunda de terras pertencentes a terceiros.

§ 3º Admite-se o suprimento mediante matéria-prima em oferta no mercado:

I - na fase inicial de instalação da atividade industrial, nas condições e durante o período, não superior a 10 (dez) anos, previstos no PSS, ressalvados os contratos de suprimento mencionados no inciso III do § 2º;

II - no caso de aquisição de produtos provenientes do plantio de florestas exóticas, licenciadas por órgão competente do Sisnama, o suprimento será comprovado posteriormente mediante relatório anual em que conste a localização da floresta e as quantidades produzidas.

Congresso Nacional  
Secretaria de Coordenação  
Legislativa do Congresso Nacional  
VET nº 161 2012  
Fls. 91 Rubrica: A

§ 4º O PSS de empresas siderúrgicas, metalúrgicas ou outras que consumam grandes quantidades de carvão vegetal ou lenha estabelecerá a utilização exclusiva de matéria-prima oriunda de florestas plantadas ou de PMFS e será parte integrante do processo de licenciamento ambiental do empreendimento.

§ 5º Serão estabelecidos, em ato do Chefe do Poder Executivo, os parâmetros de utilização de matéria-prima florestal para fins de enquadramento das empresas industriais no disposto no **caput**.

## CAPÍTULO VIII DO CONTROLE DA ORIGEM DOS PRODUTOS FLORESTAIS

Art. 35. O controle da origem da madeira, do carvão e de outros produtos ou subprodutos florestais incluirá sistema nacional que integre os dados dos diferentes entes federativos, coordenado e fiscalizado pelo órgão federal competente do Sisnama.

§ 1º O plantio ou reflorestamento com espécies florestais nativas ou exóticas independem de autorização prévia, desde que observadas as limitações e condições previstas nesta Lei, devendo ser informados ao órgão competente, no prazo de até 1 (um) ano, para fins de controle de origem.

§ 2º É livre a extração de lenha e demais produtos de florestas plantadas nas áreas não consideradas Áreas de Preservação Permanente e Reserva Legal.

§ 3º O corte ou a exploração de espécies nativas plantadas em área de uso alternativo do solo serão permitidos independentemente de autorização prévia, devendo o plantio ou reflorestamento estar previamente cadastrado no órgão ambiental competente e a exploração ser previamente declarada nele para fins de controle de origem.

§ 4º Os dados do sistema referido no **caput** serão disponibilizados para acesso público por meio da rede mundial de computadores, cabendo ao órgão federal coordenador do sistema fornecer os programas de informática a serem utilizados e definir o prazo para integração dos dados e as informações que deverão ser aportadas ao sistema nacional.

Art. 36. O transporte, por qualquer meio, e o armazenamento de madeira, lenha, carvão e outros produtos ou subprodutos florestais oriundos de florestas de espécies nativas, para fins comerciais ou industriais, requerem licença do órgão competente do Sisnama, observado o disposto no art. 35.

§ 1º A licença prevista no **caput** será formalizada por meio da emissão do DOF, que deverá acompanhar o material até o beneficiamento final.

§ 2º Para a emissão do DOF, a pessoa física ou jurídica responsável deverá estar registrada no Cadastro Técnico Federal de Atividades Potencialmente Poluidoras ou Utilizadoras de Recursos Ambientais, previsto no art. 17 da Lei nº 6.938, de 31 de agosto de 1981.

§ 3º Todo aquele que recebe ou adquire, para fins comerciais ou industriais, madeira, lenha, carvão e outros produtos ou subprodutos de florestas de espécies nativas é obrigado a exigir a apresentação do DOF e munir-se da via que deverá acompanhar o material até o beneficiamento final.

Congresso Nacional  
Secretaria de Coordenação  
Legislativa do Congresso Nacional  
VET nº 161/2022  
Fis. 92 Rubrica: A

§ 4º No DOF deverão constar a especificação do material, sua volumetria e dados sobre sua origem e destino.

Art. 37. O comércio de plantas vivas e outros produtos oriundos da flora nativa dependerá de licença do órgão estadual competente do Sisnama e de registro no Cadastro Técnico Federal de Atividades Potencialmente Poluidoras ou Utilizadoras de Recursos Ambientais, previsto no art. 17 da Lei nº 6.938, de 31 de agosto de 1981, sem prejuízo de outras exigências cabíveis.

Parágrafo único. A exportação de plantas vivas e outros produtos da flora dependerá de licença do órgão federal competente do Sisnama, observadas as condições estabelecidas no **caput**.

## CAPÍTULO IX DA PROIBIÇÃO DO USO DE FOGO E DO CONTROLE DOS INCÊNDIOS

Art. 38. É proibido o uso de fogo na vegetação, exceto nas seguintes situações:

I - em locais ou regiões cujas peculiaridades justifiquem o emprego do fogo em práticas agropastoris ou florestais, mediante prévia aprovação do órgão estadual ambiental competente do Sisnama, para cada imóvel rural ou de forma regionalizada, que estabelecerá os critérios de monitoramento e controle;

II - emprego da queima controlada em Unidades de Conservação, em conformidade com o respectivo plano de manejo e mediante prévia aprovação do órgão gestor da Unidade de Conservação, visando ao manejo conservacionista da vegetação nativa, cujas características ecológicas estejam associadas evolutivamente à ocorrência do fogo;

III - atividades de pesquisa científica vinculada a projeto de pesquisa devidamente aprovado pelos órgãos competentes e realizada por instituição de pesquisa reconhecida, mediante prévia aprovação do órgão ambiental competente do Sisnama.

§ 1º Na situação prevista no inciso I, o órgão estadual ambiental competente do Sisnama exigirá que os estudos demandados para o licenciamento da atividade rural contenham planejamento específico sobre o emprego do fogo e o controle dos incêndios.

§ 2º Excetuam-se da proibição constante no **caput** as práticas de prevenção e combate aos incêndios e as de agricultura de subsistência exercidas pelas populações tradicionais e indígenas.

§ 3º Na apuração da responsabilidade pelo uso irregular do fogo em terras públicas ou particulares, a autoridade competente para fiscalização e autuação deverá comprovar o nexo de causalidade entre a ação do proprietário ou qualquer preposto e o dano efetivamente causado.

§ 4º É necessário o estabelecimento de nexo causal na verificação das responsabilidades por infração pelo uso irregular do fogo em terras públicas ou particulares.

Art. 39. Os órgãos ambientais do Sisnama, bem como todo e qualquer órgão público ou privado responsável pela gestão de áreas com vegetação nativa ou plantios florestais, deverão elaborar, atualizar e implantar planos de contingência para o combate aos incêndios florestais.

Congresso Nacional  
Secretaria de Coordenação  
Legislativa do Congresso Nacional  
VET nº 16 / 2012  
Fls. 93 Rubrica: A

Art. 40. O Governo Federal deverá estabelecer uma Política Nacional de Manejo e Controle de Queimadas, Prevenção e Combate aos Incêndios Florestais, que promova a articulação institucional com vistas na substituição do uso do fogo no meio rural, no controle de queimadas, na prevenção e no combate aos incêndios florestais e no manejo do fogo em áreas naturais protegidas.

§ 1º A Política mencionada neste artigo deverá prever instrumentos para a análise dos impactos das queimadas sobre mudanças climáticas e mudanças no uso da terra, conservação dos ecossistemas, saúde pública e fauna, para subsidiar planos estratégicos de prevenção de incêndios florestais.

§ 2º A Política mencionada neste artigo deverá observar cenários de mudanças climáticas e potenciais aumentos de risco de ocorrência de incêndios florestais.

#### CAPÍTULO X DO PROGRAMA DE APOIO E INCENTIVO À PRESERVAÇÃO E RECUPERAÇÃO DO MEIO AMBIENTE

Art. 41. É o Poder Executivo federal autorizado a instituir, no prazo de 180 (cento e oitenta) dias, contado da data da publicação desta Lei, sem prejuízo do cumprimento da legislação ambiental, programa de apoio e incentivo à conservação do meio ambiente, bem como para adoção de tecnologias e boas práticas que conciliem a produtividade agropecuária e florestal, com redução dos impactos ambientais, como forma de promoção do desenvolvimento ecologicamente sustentável, observados sempre os critérios de progressividade, abrangendo as seguintes categorias e linhas de ação:

I - pagamento ou incentivo a serviços ambientais como retribuição, monetária ou não, às atividades de conservação e melhoria dos ecossistemas e que gerem serviços ambientais, tais como, isolada ou cumulativamente:

- a) o sequestro, a conservação, a manutenção e o aumento do estoque e a diminuição do fluxo de carbono;
- b) a conservação da beleza cênica natural;
- c) a conservação da biodiversidade;
- d) a conservação das águas e dos serviços hídricos;
- e) a regulação do clima;
- f) a valorização cultural e do conhecimento tradicional ecossistêmico;
- g) a conservação e o melhoramento do solo;
- h) a manutenção de Áreas de Preservação Permanente, de Reserva Legal e de uso restrito;

II - compensação pelas medidas de conservação ambiental necessárias para o cumprimento dos objetivos desta Lei, utilizando-se dos seguintes instrumentos, dentre outros:

Congresso Nacional  
Secretaria de Coordenação  
Legislativa do Congresso Nacional  
VET nº 161 2017  
Fls 94 Rubrica: 1

a) obtenção de crédito agrícola, em todas as suas modalidades, com taxas de juros menores, bem como limites e prazos maiores que os praticados no mercado;

b) contratação do seguro agrícola em condições melhores que as praticadas no mercado;

c) dedução das Áreas de Preservação Permanente, de Reserva Legal e de uso restrito da base de cálculo do Imposto sobre a Propriedade Territorial Rural - ITR, gerando créditos tributários;

d) destinação de parte dos recursos arrecadados com a cobrança pelo uso da água, na forma da Lei nº 9.433, de 8 de janeiro de 1997, para a manutenção, recuperação ou recomposição das Áreas de Preservação Permanente, de Reserva Legal e de uso restrito na bacia de geração da receita;

e) linhas de financiamento para atender iniciativas de preservação voluntária de vegetação nativa, proteção de espécies da flora nativa ameaçadas de extinção, manejo florestal e agroflorestal sustentável realizados na propriedade ou posse rural, ou recuperação de áreas degradadas;

f) isenção de impostos para os principais insumos e equipamentos, tais como: fios de arame, postes de madeira tratada, bombas d'água, trado de perfuração de solo, dentre outros utilizados para os processos de recuperação e manutenção das Áreas de Preservação Permanente, de Reserva Legal e de uso restrito;

III - incentivos para comercialização, inovação e aceleração das ações de recuperação, conservação e uso sustentável das florestas e demais formas de vegetação nativa, tais como:

a) participação preferencial nos programas de apoio à comercialização da produção agrícola;

b) destinação de recursos para a pesquisa científica e tecnológica e a extensão rural relacionadas à melhoria da qualidade ambiental.

§ 1º Para financiar as atividades necessárias à regularização ambiental das propriedades rurais, o programa poderá prever:

I - destinação de recursos para a pesquisa científica e tecnológica e a extensão rural relacionadas à melhoria da qualidade ambiental;

II - dedução da base de cálculo do imposto de renda do proprietário ou possuidor de imóvel rural, pessoa física ou jurídica, de parte dos gastos efetuados com a recomposição das Áreas de Preservação Permanente, de Reserva Legal e de uso restrito cujo desmatamento seja anterior a 22 de julho de 2008;

III - utilização de fundos públicos para concessão de créditos reembolsáveis e não reembolsáveis destinados à compensação, recuperação ou recomposição das Áreas de Preservação

Permanente, de Reserva Legal e de uso restrito cujo desmatamento seja anterior a 22 de julho de 2008.

§ 2º O programa previsto no **caput** poderá, ainda, estabelecer diferenciação tributária para empresas que industrializem ou comercializem produtos originários de propriedades ou posses rurais que cumpram os padrões e limites estabelecidos nos arts. 4º, 6º, 11 e 12 desta Lei, ou que estejam em processo de cumpri-los.

§ 3º Os proprietários ou possuidores de imóveis rurais inscritos no CAR, inadimplentes em relação ao cumprimento do termo de compromisso ou PRA ou que estejam sujeitos a sanções por infrações ao disposto nesta Lei, exceto aquelas suspensas em virtude do disposto no Capítulo XIII, não são elegíveis para os incentivos previstos nas alíneas *a* a *e* do inciso II do **caput** deste artigo até que as referidas sanções sejam extintas.

§ 4º As atividades de manutenção das Áreas de Preservação Permanente, de Reserva Legal e de uso restrito são elegíveis para quaisquer pagamentos ou incentivos por serviços ambientais, configurando adicionalidade para fins de mercados nacionais e internacionais de reduções de emissões certificadas de gases de efeito estufa.

§ 5º O programa relativo a serviços ambientais previsto no inciso I do **caput** deste artigo deverá integrar os sistemas em âmbito nacional e estadual, objetivando a criação de um mercado de serviços ambientais.

§ 6º Os proprietários localizados nas zonas de amortecimento de Unidades de Conservação de Proteção Integral são elegíveis para receber apoio técnico-financeiro da compensação prevista no art. 36 da Lei nº 9.985, de 18 de julho de 2000, com a finalidade de recuperação e manutenção de áreas prioritárias para a gestão da unidade.

Art. 42. É o Governo Federal autorizado a implantar programa para conversão da multa prevista no art. 50 do Decreto nº 6.514, de 22 de julho de 2008, destinado aos imóveis rurais, referente a autuações vinculadas a desmatamentos promovidos sem autorização ou licença, em data anterior a 22 de julho de 2008.

Art. 43. (VETADO).

Art. 44. É instituída a Cota de Reserva Ambiental - CRA, título nominativo representativo de área com vegetação nativa, existente ou em processo de recuperação:

I - sob regime de servidão ambiental, instituída na forma do art. 9º-A da Lei nº 6.938, de 31 de agosto de 1981;

II - correspondente à área de Reserva Legal instituída voluntariamente sobre a vegetação que exceder os percentuais exigidos no art. 12 desta Lei;

III - protegida na forma de Reserva Particular do Patrimônio Natural - RPPN, nos termos do art. 21 da Lei nº 9.985, de 18 de julho de 2000;

IV - existente em propriedade rural localizada no interior de Unidade de Conservação de domínio público que ainda não tenha sido desapropriada.

Congresso Nacional  
Secretaria de Coordenação  
Legislativa do Congresso Nacional  
VET nº 16/2012  
Fls. 96 Rubrica: A

§ 1º A emissão de CRA será feita mediante requerimento do proprietário, após inclusão do imóvel no CAR e laudo comprobatório emitido pelo próprio órgão ambiental ou por entidade credenciada, assegurado o controle do órgão federal competente do Sisnama, na forma de ato do Chefe do Poder Executivo.

§ 2º A CRA não pode ser emitida com base em vegetação nativa localizada em área de RPPN instituída em sobreposição à Reserva Legal do imóvel.

§ 3º A Cota de Reserva Florestal - CRF emitida nos termos do art. 44-B da Lei nº 4.771, de 15 de setembro de 1965, passa a ser considerada, pelo efeito desta Lei, como Cota de Reserva Ambiental.

§ 4º Poderá ser instituída CRA da vegetação nativa que integra a Reserva Legal dos imóveis a que se refere o inciso V do art. 3º desta Lei.

Art. 45. A CRA será emitida pelo órgão competente do Sisnama em favor de proprietário de imóvel incluído no CAR que mantenha área nas condições previstas no art. 44.

§ 1º O proprietário interessado na emissão da CRA deve apresentar ao órgão referido no **caput** proposta acompanhada de:

I - certidão atualizada da matrícula do imóvel expedida pelo registro de imóveis competente;

II - cédula de identidade do proprietário, quando se tratar de pessoa física;

III - ato de designação de responsável, quando se tratar de pessoa jurídica;

IV - certidão negativa de débitos do Imposto sobre a Propriedade Territorial Rural - ITR;

V - memorial descritivo do imóvel, com a indicação da área a ser vinculada ao título, contendo pelo menos um ponto de amarração georreferenciado relativo ao perímetro do imóvel e um ponto de amarração georreferenciado relativo à Reserva Legal.

§ 2º Aprovada a proposta, o órgão referido no **caput** emitirá a CRA correspondente, identificando:

I - o número da CRA no sistema único de controle;

II - o nome do proprietário rural da área vinculada ao título;

III - a dimensão e a localização exata da área vinculada ao título, com memorial descritivo contendo pelo menos um ponto de amarração georreferenciado;

IV - o bioma correspondente à área vinculada ao título;

V - a classificação da área em uma das condições previstas no art. 46.

Congresso Nacional  
Secretaria de Coordenação  
Legislativa do Congresso Nacional  
VET nº 16/2022  
Fls. 97 Rubrica: S

§ 3º O vínculo de área à CRA será averbado na matrícula do respectivo imóvel no registro de imóveis competente.

§ 4º O órgão federal referido no **caput** pode delegar ao órgão estadual competente atribuições para emissão, cancelamento e transferência da CRA, assegurada a implementação de sistema único de controle.

Art. 46. Cada CRA corresponderá a 1 (um) hectare:

I - de área com vegetação nativa primária ou com vegetação secundária em qualquer estágio de regeneração ou recomposição;

II - de áreas de recomposição mediante reflorestamento com espécies nativas.

§ 1º O estágio sucessional ou o tempo de recomposição ou regeneração da vegetação nativa será avaliado pelo órgão ambiental estadual competente com base em declaração do proprietário e vistoria de campo.

§ 2º A CRA não poderá ser emitida pelo órgão ambiental competente quando a regeneração ou recomposição da área forem improváveis ou inviáveis.

Art. 47. É obrigatório o registro da CRA pelo órgão emitente, no prazo de 30 (trinta) dias, contado da data da sua emissão, em bolsas de mercadorias de âmbito nacional ou em sistemas de registro e de liquidação financeira de ativos autorizados pelo Banco Central do Brasil.

Art. 48. A CRA pode ser transferida, onerosa ou gratuitamente, a pessoa física ou a pessoa jurídica de direito público ou privado, mediante termo assinado pelo titular da CRA e pelo adquirente.

§ 1º A transferência da CRA só produz efeito uma vez registrado o termo previsto no **caput** no sistema único de controle.

§ 2º A CRA só pode ser utilizada para compensar Reserva Legal de imóvel rural situado no mesmo bioma da área à qual o título está vinculado.

§ 3º A CRA só pode ser utilizada para fins de compensação de Reserva Legal se respeitados os requisitos estabelecidos no § 6º do art. 66.

§ 4º A utilização de CRA para compensação da Reserva Legal será averbada na matrícula do imóvel no qual se situa a área vinculada ao título e na do imóvel beneficiário da compensação.

Art. 49. Cabe ao proprietário do imóvel rural em que se situa a área vinculada à CRA a responsabilidade plena pela manutenção das condições de conservação da vegetação nativa da área que deu origem ao título.

§ 1º A área vinculada à emissão da CRA com base nos incisos I, II e III do art. 44 desta Lei poderá ser utilizada conforme PMFS.

Congresso Nacional  
Secretaria de Coordenação  
Legislativa do Congresso Nacional  
VER nº 16/2012  
Fis. 98 Rubrica: J

§ 2º A transmissão **inter vivos ou causa mortis** do imóvel não elimina nem altera o vínculo de área contida no imóvel à CRA.

Art. 50. A CRA somente poderá ser cancelada nos seguintes casos:

I - por solicitação do proprietário rural, em caso de desistência de manter áreas nas condições previstas nos incisos I e II do art. 44;

II - automaticamente, em razão de término do prazo da servidão ambiental;

III - por decisão do órgão competente do Sisnama, no caso de degradação da vegetação nativa da área vinculada à CRA cujos custos e prazo de recuperação ambiental inviabilizem a continuidade do vínculo entre a área e o título.

§ 1º O cancelamento da CRA utilizada para fins de compensação de Reserva Legal só pode ser efetivado se assegurada Reserva Legal para o imóvel no qual a compensação foi aplicada.

§ 2º O cancelamento da CRA nos termos do inciso III do **caput** independe da aplicação das devidas sanções administrativas e penais decorrentes de infração à legislação ambiental, nos termos da Lei nº 9.605, de 12 de fevereiro de 1998.

§ 3º O cancelamento da CRA deve ser averbado na matrícula do imóvel no qual se situa a área vinculada ao título e do imóvel no qual a compensação foi aplicada.

## CAPÍTULO XI DO CONTROLE DO DESMATAMENTO

Art. 51. O órgão ambiental competente, ao tomar conhecimento do desmatamento em desacordo com o disposto nesta Lei, deverá embargar a obra ou atividade que deu causa ao uso alternativo do solo, como medida administrativa voltada a impedir a continuidade do dano ambiental, propiciar a regeneração do meio ambiente e dar viabilidade à recuperação da área degradada.

§ 1º O embargo restringe-se aos locais onde efetivamente ocorreu o desmatamento ilegal, não alcançando as atividades de subsistência ou as demais atividades realizadas no imóvel não relacionadas com a infração.

§ 2º O órgão ambiental responsável deverá disponibilizar publicamente as informações sobre o imóvel embargado, inclusive por meio da rede mundial de computadores, resguardados os dados protegidos por legislação específica, caracterizando o exato local da área embargada e informando em que estágio se encontra o respectivo procedimento administrativo.

§ 3º A pedido do interessado, o órgão ambiental responsável emitirá certidão em que conste a atividade, a obra e a parte da área do imóvel que são objetos do embargo, conforme o caso.

## CAPÍTULO XII DA AGRICULTURA FAMILIAR

Congresso Nacional  
Secretaria de Coordenação  
Legislativa do Congresso Nacional  
VET nº 161/2012  
Fis. 99 Rubrica: J

Art. 52. A intervenção e a supressão de vegetação em Áreas de Preservação Permanente e de Reserva Legal para as atividades eventuais ou de baixo impacto ambiental, previstas no inciso X do art. 3º, excetuadas as alíneas *b* e *g*, quando desenvolvidas nos imóveis a que se refere o inciso V do art. 3º, dependerão de simples declaração ao órgão ambiental competente, desde que esteja o imóvel devidamente inscrito no CAR.

Art. 53. Para o registro no CAR da Reserva Legal, nos imóveis a que se refere o inciso V do art. 3º, o proprietário ou possuidor apresentará os dados identificando a área proposta de Reserva Legal, cabendo aos órgãos competentes integrantes do Sisnama, ou instituição por ele habilitada, realizar a captação das respectivas coordenadas geográficas.

Parágrafo único. O registro da Reserva Legal nos imóveis a que se refere o inciso V do art. 3º é gratuito, devendo o poder público prestar apoio técnico e jurídico.

Art. 54. Para cumprimento da manutenção da área de reserva legal nos imóveis a que se refere o inciso V do art. 3º, poderão ser computados os plantios de árvores frutíferas, ornamentais ou industriais, compostos por espécies exóticas, cultivadas em sistema intercalar ou em consórcio com espécies nativas da região em sistemas agroflorestais.

Parágrafo único. O poder público estadual deverá prestar apoio técnico para a recomposição da vegetação da Reserva Legal nos imóveis a que se refere o inciso V do art. 3º.

Art. 55. A inscrição no CAR dos imóveis a que se refere o inciso V do art. 3º observará procedimento simplificado no qual será obrigatória apenas a apresentação dos documentos mencionados nos incisos I e II do § 1º do art. 29 e de croqui indicando o perímetro do imóvel, as Áreas de Preservação Permanente e os remanescentes que formam a Reserva Legal.

Art. 56. O licenciamento ambiental de PMFS comercial nos imóveis a que se refere o inciso V do art. 3º se beneficiará de procedimento simplificado de licenciamento ambiental.

§ 1º O manejo sustentável da Reserva Legal para exploração florestal eventual, sem propósito comercial direto ou indireto, para consumo no próprio imóvel a que se refere o inciso V do art. 3º, independe de autorização dos órgãos ambientais competentes, limitada a retirada anual de material lenhoso a 2 (dois) metros cúbicos por hectare.

§ 2º O manejo previsto no § 1º não poderá comprometer mais de 15% (quinze por cento) da biomassa da Reserva Legal nem ser superior a 15 (quinze) metros cúbicos de lenha para uso doméstico e uso energético, por propriedade ou posse rural, por ano.

§ 3º Para os fins desta Lei, entende-se por manejo eventual, sem propósito comercial, o suprimento, para uso no próprio imóvel, de lenha ou madeira serrada destinada a benfeitorias e uso energético nas propriedades e posses rurais, em quantidade não superior ao estipulado no § 1º deste artigo.

§ 4º Os limites para utilização previstos no § 1º deste artigo no caso de posse coletiva de populações tradicionais ou de agricultura familiar serão adotados por unidade familiar.

§ 5º As propriedades a que se refere o inciso V do art. 3º são desobrigadas da reposição florestal se a matéria-prima florestal for utilizada para consumo próprio.

Congresso Nacional  
Secretaria de Coordenação  
Legislativa do Congresso Nacional  
VET nº 161/2012  
Fls. 100 Rubrica: A

Art. 57. Nos imóveis a que se refere o inciso V do art. 3º, o manejo florestal madeireiro sustentável da Reserva Legal com propósito comercial direto ou indireto depende de autorização simplificada do órgão ambiental competente, devendo o interessado apresentar, no mínimo, as seguintes informações:

- I - dados do proprietário ou possuidor rural;
- II - dados da propriedade ou posse rural, incluindo cópia da matrícula do imóvel no Registro Geral do Cartório de Registro de Imóveis ou comprovante de posse;
- III - croqui da área do imóvel com indicação da área a ser objeto do manejo seletivo, estimativa do volume de produtos e subprodutos florestais a serem obtidos com o manejo seletivo, indicação da sua destinação e cronograma de execução previsto.

Art. 58. Assegurado o devido controle e fiscalização dos órgãos ambientais competentes dos respectivos planos ou projetos, assim como as obrigações do detentor do imóvel, o poder público instituirá programa de apoio técnico e incentivos financeiros, podendo incluir medidas indutoras e linhas de financiamento para atender, prioritariamente, os imóveis a que se refere o inciso V do art. 3º, nas iniciativas de:

- I - preservação voluntária de vegetação nativa acima dos limites estabelecidos no art. 12;
- II - proteção de espécies da flora nativa ameaçadas de extinção;
- III - implantação de sistemas agroflorestal e agrossilvipastoril;
- IV - recuperação ambiental de Áreas de Preservação Permanente e de Reserva Legal;
- V - recuperação de áreas degradadas;
- VI - promoção de assistência técnica para regularização ambiental e recuperação de áreas degradadas;
- VII - produção de mudas e sementes;
- VIII - pagamento por serviços ambientais.

## CAPÍTULO XIII DISPOSIÇÕES TRANSITÓRIAS

### Seção I Disposições Gerais

Art. 59. A União, os Estados e o Distrito Federal deverão, no prazo de 1 (um) ano, contado a partir da data da publicação desta Lei, prorrogável por uma única vez, por igual período, por ato do Chefe do Poder Executivo, implantar Programas de Regularização Ambiental - PRAs de posses e propriedades rurais, com o objetivo de adequá-las aos termos deste Capítulo.

Congresso Nacional  
Secretaria de Coordenação  
Legislativa do Congresso Nacional

VET nº 161/2012  
Fis. 101 Rubrica: 1

§ 1º Na regulamentação dos PRAs, a União estabelecerá, em até 180 (cento e oitenta) dias a partir da data da publicação desta Lei, sem prejuízo do prazo definido no **caput**, normas de caráter geral, incumbindo-se aos Estados e ao Distrito Federal o detalhamento por meio da edição de normas de caráter específico, em razão de suas peculiaridades territoriais, climáticas, históricas, culturais, econômicas e sociais, conforme preceitua o art. 24 da Constituição Federal.

§ 2º A inscrição do imóvel rural no CAR é condição obrigatória para a adesão ao PRA, devendo esta adesão ser requerida pelo interessado no prazo de 1 (um) ano, contado a partir da implantação a que se refere o **caput**, prorrogável por uma única vez, por igual período, por ato do Chefe do Poder Executivo.

§ 3º Com base no requerimento de adesão ao PRA, o órgão competente integrante do Sisnama convocará o proprietário ou possuidor para assinar o termo de compromisso, que constituirá título executivo extrajudicial.

§ 4º No período entre a publicação desta Lei e a implantação do PRA em cada Estado e no Distrito Federal, bem como após a adesão do interessado ao PRA e enquanto estiver sendo cumprido o termo de compromisso, o proprietário ou possuidor não poderá ser autuado por infrações cometidas antes de 22 de julho de 2008, relativas à supressão irregular de vegetação em Áreas de Preservação Permanente, de Reserva Legal e de uso restrito.

§ 5º A partir da assinatura do termo de compromisso, serão suspensas as sanções decorrentes das infrações mencionadas no § 4º deste artigo e, cumpridas as obrigações estabelecidas no PRA ou no termo de compromisso para a regularização ambiental das exigências desta Lei, nos prazos e condições neles estabelecidos, as multas referidas neste artigo serão consideradas como convertidas em serviços de preservação, melhoria e recuperação da qualidade do meio ambiente, regularizando o uso de áreas rurais consolidadas conforme definido no PRA.

Art. 60. A assinatura de termo de compromisso para regularização de imóvel ou posse rural perante o órgão ambiental competente, mencionado no art. 59, suspenderá a punibilidade dos crimes previstos nos arts. 38, 39 e 48 da Lei nº 9.605, de 12 de fevereiro de 1998, enquanto o termo estiver sendo cumprido.

§ 1º A prescrição ficará interrompida durante o período de suspensão da pretensão punitiva.

§ 2º Extingue-se a punibilidade com a efetiva regularização prevista nesta Lei.

## Seção II

### Das Áreas Consolidadas em Áreas de Preservação Permanente

Art. 61. (VETADO).

Art. 62. Para os reservatórios artificiais de água destinados a geração de energia ou abastecimento público que foram registrados ou tiveram seus contratos de concessão ou autorização assinados anteriormente à Medida Provisória nº 2.166-67, de 24 de agosto de 2001, a faixa da Área de Preservação Permanente será a distância entre o nível máximo operativo normal e a cota máxima **maximorum**.

Congresso Nacional  
Secretaria de Coordenação  
Legislativa do Congresso Nacional  
VET.º 761/2012  
Fls. 702 Rubrica: A

Art. 63. Nas áreas rurais consolidadas nos locais de que tratam os incisos V, VIII, IX e X do art. 4º, será admitida a manutenção de atividades florestais, culturas de espécies lenhosas, perenes ou de ciclo longo, bem como da infraestrutura física associada ao desenvolvimento de atividades agrossilvipastoris, vedada a conversão de novas áreas para uso alternativo do solo.

§ 1º O pastoreio extensivo nos locais referidos no **caput** deverá ficar restrito às áreas de vegetação campestre natural ou já convertidas para vegetação campestre, admitindo-se o consórcio com vegetação lenhosa perene ou de ciclo longo.

§ 2º A manutenção das culturas e da infraestrutura de que trata o **caput** é condicionada à adoção de práticas conservacionistas do solo e da água indicadas pelos órgãos de assistência técnica rural.

§ 3º Admite-se, nas Áreas de Preservação Permanente, previstas no inciso VIII do art. 4º, dos imóveis rurais de até 4 (quatro) módulos fiscais, no âmbito do PRA, a partir de boas práticas agronômicas e de conservação do solo e da água, mediante deliberação dos Conselhos Estaduais de Meio Ambiente ou órgãos colegiados estaduais equivalentes, a consolidação de outras atividades agrossilvipastoris, ressalvadas as situações de risco de vida.

Art. 64. Na regularização fundiária de interesse social dos assentamentos inseridos em área urbana de ocupação consolidada e que ocupam Áreas de Preservação Permanente, a regularização ambiental será admitida por meio da aprovação do projeto de regularização fundiária, na forma da Lei nº 11.977, de 7 de julho de 2009.

§ 1º O projeto de regularização fundiária de interesse social deverá incluir estudo técnico que demonstre a melhoria das condições ambientais em relação à situação anterior com a adoção das medidas nele preconizadas.

§ 2º O estudo técnico mencionado no § 1º deverá conter, no mínimo, os seguintes elementos:

- I - caracterização da situação ambiental da área a ser regularizada;
- II - especificação dos sistemas de saneamento básico;
- III - proposição de intervenções para a prevenção e o controle de riscos geotécnicos e de inundações;
- IV - recuperação de áreas degradadas e daquelas não passíveis de regularização;
- V - comprovação da melhoria das condições de sustentabilidade urbano-ambiental, considerados o uso adequado dos recursos hídricos, a não ocupação das áreas de risco e a proteção das unidades de conservação, quando for o caso;
- VI - comprovação da melhoria da habitabilidade dos moradores propiciada pela regularização proposta; e

VII - garantia de acesso público às praias e aos corpos d'água.

Congresso Nacional  
Secretaria de Coordenação  
Legislativa do Congresso Nacional  
VET nº 16/2012  
Fls. 103 Rubrica: 1

Art. 65. Na regularização fundiária de interesse específico dos assentamentos inseridos em área urbana consolidada e que ocupam Áreas de Preservação Permanente não identificadas como áreas de risco, a regularização ambiental será admitida por meio da aprovação do projeto de regularização fundiária, na forma da Lei nº 11.977, de 7 de julho de 2009.

§ 1º O processo de regularização ambiental, para fins de prévia autorização pelo órgão ambiental competente, deverá ser instruído com os seguintes elementos:

- I - a caracterização físico-ambiental, social, cultural e econômica da área;
- II - a identificação dos recursos ambientais, dos passivos e fragilidades ambientais e das restrições e potencialidades da área;
- III - a especificação e a avaliação dos sistemas de infraestrutura urbana e de saneamento básico implantados, outros serviços e equipamentos públicos;
- IV - a identificação das unidades de conservação e das áreas de proteção de mananciais na área de influência direta da ocupação, sejam elas águas superficiais ou subterrâneas;
- V - a especificação da ocupação consolidada existente na área;
- VI - a identificação das áreas consideradas de risco de inundações e de movimentos de massa rochosa, tais como deslizamento, queda e rolamento de blocos, corrida de lama e outras definidas como de risco geotécnico;
- VII - a indicação das faixas ou áreas em que devem ser resguardadas as características típicas da Área de Preservação Permanente com a devida proposta de recuperação de áreas degradadas e daquelas não passíveis de regularização;
- VIII - a avaliação dos riscos ambientais;
- IX - a comprovação da melhoria das condições de sustentabilidade urbano-ambiental e de habitabilidade dos moradores a partir da regularização; e
- X - a demonstração de garantia de acesso livre e gratuito pela população às praias e aos corpos d'água, quando couber.

§ 2º Para fins da regularização ambiental prevista no **caput**, ao longo dos rios ou de qualquer curso d'água, será mantida faixa não edificável com largura mínima de 15 (quinze) metros de cada lado.

§ 3º Em áreas urbanas tombadas como patrimônio histórico e cultural, a faixa não edificável de que trata o § 2º poderá ser redefinida de maneira a atender aos parâmetros do ato do tombamento.

### Seção III

#### Das Áreas Consolidadas em Áreas de Reserva Legal

Art. 66. O proprietário ou possuidor de imóvel rural que detinha, em 22 de julho de 2008, área de Reserva Legal em extensão inferior ao estabelecido no art. 12, poderá regularizar sua

Congresso Nacional  
Secretaria de Coordenação  
Legislativa do Congresso Nacional  
VER nº 16 / 2012  
Fis. 104 Rubrica: 1

situação, independentemente da adesão ao PRA, adotando as seguintes alternativas, isolada ou conjuntamente:

- I - recompor a Reserva Legal;
- II - permitir a regeneração natural da vegetação na área de Reserva Legal;
- III - compensar a Reserva Legal.

§ 1º A obrigação prevista no **caput** tem natureza real e é transmitida ao sucessor no caso de transferência de domínio ou posse do imóvel rural.

§ 2º A recomposição de que trata o inciso I do **caput** deverá atender os critérios estipulados pelo órgão competente do Sisnama e ser concluída em até 20 (vinte) anos, abrangendo, a cada 2 (dois) anos, no mínimo 1/10 (um décimo) da área total necessária à sua complementação.

§ 3º A recomposição de que trata o inciso I do **caput** poderá ser realizada mediante o plantio intercalado de espécies nativas e exóticas, em sistema agroflorestal, observados os seguintes parâmetros:

I - o plantio de espécies exóticas deverá ser combinado com as espécies nativas de ocorrência regional;

II - a área recomposta com espécies exóticas não poderá exceder a 50% (cinquenta por cento) da área total a ser recuperada.

§ 4º Os proprietários ou possuidores do imóvel que optarem por recompor a Reserva Legal na forma dos §§ 2º e 3º terão direito à sua exploração econômica, nos termos desta Lei.

§ 5º A compensação de que trata o inciso III do **caput** deverá ser precedida pela inscrição da propriedade no CAR e poderá ser feita mediante:

- I - aquisição de Cota de Reserva Ambiental - CRA;
- II - arrendamento de área sob regime de servidão ambiental ou Reserva Legal;
- III - doação ao poder público de área localizada no interior de Unidade de Conservação de domínio público pendente de regularização fundiária;
- IV - cadastramento de outra área equivalente e excedente à Reserva Legal, em imóvel de mesma titularidade ou adquirida em imóvel de terceiro, com vegetação nativa estabelecida, em regeneração ou recomposição, desde que localizada no mesmo bioma.

§ 6º As áreas a serem utilizadas para compensação na forma do § 5º deverão:

- I - ser equivalentes em extensão à área da Reserva Legal a ser compensada;
- II - estar localizadas no mesmo bioma da área de Reserva Legal a ser compensada;

Congresso Nacional  
Secretaria de Coordenação  
Legislativa do Congresso Nacional  
VET nº 1612012  
Fls. 105 Rubrica: A

III - se fora do Estado, estar localizadas em áreas identificadas como prioritárias pela União ou pelos Estados.

§ 7º A definição de áreas prioritárias de que trata o § 6º buscará favorecer, entre outros, a recuperação de bacias hidrográficas excessivamente desmatadas, a criação de corredores ecológicos, a conservação de grandes áreas protegidas e a conservação ou recuperação de ecossistemas ou espécies ameaçados.

§ 8º Quando se tratar de imóveis públicos, a compensação de que trata o inciso III do **caput** poderá ser feita mediante concessão de direito real de uso ou doação, por parte da pessoa jurídica de direito público proprietária de imóvel rural que não detém Reserva Legal em extensão suficiente, ao órgão público responsável pela Unidade de Conservação de área localizada no interior de Unidade de Conservação de domínio público, a ser criada ou pendente de regularização fundiária.

§ 9º As medidas de compensação previstas neste artigo não poderão ser utilizadas como forma de viabilizar a conversão de novas áreas para uso alternativo do solo.

Art. 67. Nos imóveis rurais que detinham, em 22 de julho de 2008, área de até 4 (quatro) módulos fiscais e que possuam remanescente de vegetação nativa em percentuais inferiores ao previsto no art. 12, a Reserva Legal será constituída com a área ocupada com a vegetação nativa existente em 22 de julho de 2008, vedadas novas conversões para uso alternativo do solo.

Art. 68. Os proprietários ou possuidores de imóveis rurais que realizaram supressão de vegetação nativa respeitando os percentuais de Reserva Legal previstos pela legislação em vigor à época em que ocorreu a supressão são dispensados de promover a recomposição, compensação ou regeneração para os percentuais exigidos nesta Lei.

§ 1º Os proprietários ou possuidores de imóveis rurais poderão provar essas situações consolidadas por documentos tais como a descrição de fatos históricos de ocupação da região, registros de comercialização, dados agropecuários da atividade, contratos e documentos bancários relativos à produção, e por todos os outros meios de prova em direito admitidos.

§ 2º Os proprietários ou possuidores de imóveis rurais, na Amazônia Legal, e seus herdeiros necessários que possuam índice de Reserva Legal maior que 50% (cinquenta por cento) de cobertura florestal e não realizaram a supressão da vegetação nos percentuais previstos pela legislação em vigor à época poderão utilizar a área excedente de Reserva Legal também para fins de constituição de servidão ambiental, Cota de Reserva Ambiental - CRA e outros instrumentos congêneres previstos nesta Lei.

#### CAPÍTULO XIV DISPOSIÇÕES COMPLEMENTARES E FINAIS

Art. 69. São obrigados a registro no órgão federal competente do Sisnama os estabelecimentos comerciais responsáveis pela comercialização de motosserras, bem como aqueles que as adquirirem.

§ 1º A licença para o porte e uso de motosserras será renovada a cada 2 (dois) anos.

Congresso Nacional  
Secretaria de Coordenação  
Legislativa do Congresso Nacional  
VET nº 161 2012  
Fis. 106 Rubrica: 1

§ 2º Os fabricantes de motosserras são obrigados a imprimir, em local visível do equipamento, numeração cuja sequência será encaminhada ao órgão federal competente do Sisnama e constará nas correspondentes notas fiscais.

Art. 70. Além do disposto nesta Lei e sem prejuízo da criação de unidades de conservação da natureza, na forma da Lei nº 9.985, de 18 de julho de 2000, e de outras ações cabíveis voltadas à proteção das florestas e outras formas de vegetação, o poder público federal, estadual ou municipal poderá:

I - proibir ou limitar o corte das espécies da flora raras, endêmicas, em perigo ou ameaçadas de extinção, bem como das espécies necessárias à subsistência das populações tradicionais, delimitando as áreas compreendidas no ato, fazendo depender de autorização prévia, nessas áreas, o corte de outras espécies;

II - declarar qualquer árvore imune de corte, por motivo de sua localização, raridade, beleza ou condição de porta-sementes;

III - estabelecer exigências administrativas sobre o registro e outras formas de controle de pessoas físicas ou jurídicas que se dedicam à extração, indústria ou comércio de produtos ou subprodutos florestais.

Art. 71. A União, em conjunto com os Estados, o Distrito Federal e os Municípios, realizará o Inventário Florestal Nacional, para subsidiar a análise da existência e qualidade das florestas do País, em imóveis privados e terras públicas.

Parágrafo único. A União estabelecerá critérios e mecanismos para uniformizar a coleta, a manutenção e a atualização das informações do Inventário Florestal Nacional.

Art. 72. Para efeitos desta Lei, a atividade de silvicultura, quando realizada em área apta ao uso alternativo do solo, é equiparada à atividade agrícola, nos termos da Lei nº 8.171, de 17 de janeiro de 1991, que "dispõe sobre a política agrícola".

Art. 73. Os órgãos centrais e executores do Sisnama criarão e implementarão, com a participação dos órgãos estaduais, indicadores de sustentabilidade, a serem publicados semestralmente, com vistas em aferir a evolução dos componentes do sistema abrangidos por disposições desta Lei.

Art. 74. A Câmara de Comércio Exterior - CAMEX, de que trata o art. 20-B da Lei nº 9.649, de 27 de maio de 1998, com a redação dada pela Medida Provisória nº 2.216-37, de 31 de agosto de 2001, é autorizada a adotar medidas de restrição às importações de bens de origem agropecuária ou florestal produzidos em países que não observem normas e padrões de proteção do meio ambiente compatíveis com as estabelecidas pela legislação brasileira.

Art. 75. Os PRAs instituídos pela União, Estados e Distrito Federal deverão incluir mecanismo que permita o acompanhamento de sua implementação, considerando os objetivos e metas nacionais para florestas, especialmente a implementação dos instrumentos previstos nesta Lei, a adesão cadastral dos proprietários e possuidores de imóvel rural, a evolução da regularização das propriedades e posses rurais, o grau de regularidade do uso de matéria-prima florestal e o controle e prevenção de incêndios florestais.

Congresso Nacional  
Secretaria de Coordenação  
Legislativa do Congresso Nacional  
VET nº 16/2012  
107 Rubrica: A

Art. 76. (VETADO).

Art. 77. (VETADO).

Art. 78. O art. 9º-A da Lei nº 6.938, de 31 de agosto de 1981, passa a vigorar com a seguinte redação:

“Art. 9º-A. O proprietário ou possuidor de imóvel, pessoa natural ou jurídica, pode, por instrumento público ou particular ou por termo administrativo firmado perante órgão integrante do Sisnama, limitar o uso de toda a sua propriedade ou de parte dela para preservar, conservar ou recuperar os recursos ambientais existentes, instituindo servidão ambiental.

§ 1º O instrumento ou termo de instituição da servidão ambiental deve incluir, no mínimo, os seguintes itens:

I - memorial descritivo da área da servidão ambiental, contendo pelo menos um ponto de amarração georreferenciado;

II - objeto da servidão ambiental;

III - direitos e deveres do proprietário ou possuidor instituidor;

IV - prazo durante o qual a área permanecerá como servidão ambiental.

§ 2º A servidão ambiental não se aplica às Áreas de Preservação Permanente e à Reserva Legal mínima exigida.

§ 3º A restrição ao uso ou à exploração da vegetação da área sob servidão ambiental deve ser, no mínimo, a mesma estabelecida para a Reserva Legal.

§ 4º Devem ser objeto de averbação na matrícula do imóvel no registro de imóveis competente:

I - o instrumento ou termo de instituição da servidão ambiental;

II - o contrato de alienação, cessão ou transferência da servidão ambiental.

§ 5º Na hipótese de compensação de Reserva Legal, a servidão ambiental deve ser averbada na matrícula de todos os imóveis envolvidos.

§ 6º É vedada, durante o prazo de vigência da servidão ambiental, a alteração da destinação da área, nos casos de transmissão do imóvel a qualquer título, de desmembramento ou de retificação dos limites do imóvel.

§ 7º As áreas que tenham sido instituídas na forma de servidão florestal, nos termos do art. 44-A da Lei nº 4.771, de 15 de setembro de 1965, passam a ser consideradas, pelo efeito desta Lei, como de servidão ambiental.” (NR)

Congresso Nacional  
Secretaria de Coordenação  
Legislativa do Congresso Nacional

VET nº 161 2012  
Fls. 108 Rubrica: S

Art. 79. A Lei nº 6.938, de 31 de agosto de 1981, passa a vigorar acrescida dos seguintes arts. 9º-B e 9º-C:

“Art. 9º-B. A servidão ambiental poderá ser onerosa ou gratuita, temporária ou perpétua.

§ 1º O prazo mínimo da servidão ambiental temporária é de 15 (quinze) anos.

§ 2º A servidão ambiental perpétua equivale, para fins creditícios, tributários e de acesso aos recursos de fundos públicos, à Reserva Particular do Patrimônio Natural - RPPN, definida no art. 21 da Lei nº 9.985, de 18 de julho de 2000.

§ 3º O detentor da servidão ambiental poderá aliená-la, cedê-la ou transferi-la, total ou parcialmente, por prazo determinado ou em caráter definitivo, em favor de outro proprietário ou de entidade pública ou privada que tenha a conservação ambiental como fim social.”

“Art. 9º-C. O contrato de alienação, cessão ou transferência da servidão ambiental deve ser averbado na matrícula do imóvel.

§ 1º O contrato referido no **caput** deve conter, no mínimo, os seguintes itens:

I - a delimitação da área submetida a preservação, conservação ou recuperação ambiental;

II - o objeto da servidão ambiental;

III - os direitos e deveres do proprietário instituidor e dos futuros adquirentes ou sucessores;

IV - os direitos e deveres do detentor da servidão ambiental;

V - os benefícios de ordem econômica do instituidor e do detentor da servidão ambiental;

VI - a previsão legal para garantir o seu cumprimento, inclusive medidas judiciais necessárias, em caso de ser descumprido.

§ 2º São deveres do proprietário do imóvel serviente, entre outras obrigações estipuladas no contrato:

I - manter a área sob servidão ambiental;

II - prestar contas ao detentor da servidão ambiental sobre as condições dos recursos naturais ou artificiais;

III - permitir a inspeção e a fiscalização da área pelo detentor da servidão ambiental;

IV - defender a posse da área serviente, por todos os meios em direito admitidos.

Congresso Nacional  
Secretaria de Coordenação  
Legislativa do Congresso Nacional  
VET nº 161/2012  
Fls. 109 Rubrica: A

§ 3º São deveres do detentor da servidão ambiental, entre outras obrigações estipuladas no contrato:

- I - documentar as características ambientais da propriedade;
- II - monitorar periodicamente a propriedade para verificar se a servidão ambiental está sendo mantida;
- III - prestar informações necessárias a quaisquer interessados na aquisição ou aos sucessores da propriedade;
- IV - manter relatórios e arquivos atualizados com as atividades da área objeto da servidão;
- V - defender judicialmente a servidão ambiental.”

Art. 80. A alínea *d* do inciso II do § 1º do art. 10 da Lei nº 9.393, de 19 de dezembro de 1996, passa a vigorar com a seguinte redação:

“Art. 10. ....

§ 1º .....

II - .....

d) sob regime de servidão ambiental; ..... ” (NR)

Art. 81. O **caput** do art. 35 da Lei nº 11.428, de 22 de dezembro de 2006, passa a vigorar com a seguinte redação:

“Art. 35. A conservação, em imóvel rural ou urbano, da vegetação primária ou da vegetação secundária em qualquer estágio de regeneração do Bioma Mata Atlântica cumpre função social e é de interesse público, podendo, a critério do proprietário, as áreas sujeitas à restrição de que trata esta Lei ser computadas para efeito da Reserva Legal e seu excedente utilizado para fins de compensação ambiental ou instituição de Cota de Reserva Ambiental - CRA.

..... ” (NR)

Art. 82. São a União, os Estados, o Distrito Federal e os Municípios autorizados a instituir, adaptar ou reformular, no prazo de 6 (seis) meses, no âmbito do Sisnama, instituições florestais ou afins, devidamente aparelhadas para assegurar a plena consecução desta Lei.

Parágrafo único. As instituições referidas no **caput** poderão credenciar, mediante edital de seleção pública, profissionais devidamente habilitados para apoiar a regularização ambiental das propriedades previstas no inciso V do art. 3º, nos termos de regulamento baixado por ato do Chefe do Poder Executivo.

Congresso Nacional  
Secretaria de Coordenação  
Legislativa do Congresso Nacional  
VISTO nº 1612072  
110 Rubrica: A

Art. 83. Revogam-se as Leis nºs 4.771, de 15 de setembro de 1965, e 7.754, de 14 de abril de 1989, e suas alterações posteriores, e a Medida Provisória nº 2.166-67, de 24 de agosto de 2001.

Art. 84. Esta Lei entra em vigor na data de sua publicação.

Brasília, 25 de maio de 2012; 191º da Independência e 124º da República.



VET 16/2012  
MCN 46/2012

Aviso nº 394 - C. Civil.

Em 25 de maio de 2012.

A Sua Excelência o Senhor  
Senador CÍCERO LUCENA  
Primeiro Secretário do Senado Federal

Assunto: Veto parcial.

Senhor Primeiro Secretário,

Encaminho a essa Secretaria Mensagem com a qual a Excelentíssima Senhora Presidenta da República restitui dois autógrafos do texto aprovado do Projeto de Lei nº 1.876, de 1999 (nº 30/11 no Senado Federal), que, com veto parcial, se converteu na Lei nº 12.651, de 25 de maio de 2012.

Atenciosamente,



GLEISI HOFFMANN  
Ministra de Estado Chefe da Casa Civil  
da Presidência da República

Recebido na SEN  
em 29/5/2012, às  
16h35min. f  
FLA 41005

Congresso Nacional  
Secretaria de Coordenação  
Legislativa do Congresso Nacional  
VET nº 16/2012  
Fl. 112 Rubrica: A

**PROJETO DE LEI DA CÂMARA Nº 30, DE 2011**  
(nº 1.876/1999, na Casa de origem)

EMENTA: “Dispõe sobre a proteção da vegetação nativa; altera as Leis nºs 6.938, de 31 de agosto de 1981, 9.393, de 19 de dezembro de 1996, e 11.428, de 22 de dezembro de 2006; revoga as Leis nºs 4.771, de 15 de setembro de 1965, e 7.754, de 14 de abril de 1989, e a Medida Provisória nº 2.166-67, de 24 de agosto de 2001; e dá outras providências”.

AUTOR: Deputado Sérgio Carvalho

TRAMITAÇÃO NA CÂMARA DOS DEPUTADOS:

LEITURA: 17/11/1999 – DCD de 20/11/1999

COMISSÕES:

Agricultura, Pecuária, Abastecimento e  
Desenvolvimento Rural

Meio Ambiente e Desenvolvimento Sustentável

Especial

RELATORES:

Dep. Moacir Micheletto

Dep. Luciano Zica

Dep. Aldo Rebelo  
Dep. Aldo Rebelo  
(Redação Final)


ENCAMINHAMENTO AO SENADO FEDERAL

Ofício PS-GSE nº 110, de 1º/6/2011

TRAMITAÇÃO NO SENADO FEDERAL:

LEITURA: 1º/6/2011 – DSF de 2/6/2012

Congresso Nacional  
Secretaria de Coordenação  
Legislativa do Congresso Nacional

VET nº 16 / 2012  
Fls. 113 Rubrica: 

COMISSÕES:

Constituição, Justiça e Cidadania

Ciência, Tecnologia, Inovação, Comunicação e Informática

Agricultura e Reforma Agrária

Meio Ambiente, Defesa do Consumidor e Fiscalização e Controle

Diretora

RELATORES:

Sen. Luiz Henrique  
(Parecer nº 1.315/2011-CCJ)  
(Parecer nº 1.355/2011-PLEN)

Sen. Luiz Henrique  
(Parecer nº 1.316/2011-  
CCT/CRA)  
(Parecer nº 1.355/2011-PLEN)

Sen. Luiz Henrique  
(Parecer nº 1.316/2011-  
CCT/CRA)  
(Parecer nº 1.355/2011-PLEN)

Sen. Jorge Viana  
(Parecer nº 1.317/2011-CMA)  
(Parecer nº 1.356/2011-PLEN)  
(Parecer nº 1.357/2011-PLEN)

Sen. Marta Suplicy  
(Parecer nº 1.358/2011-CDIR)

ENCAMINHAMENTO DO SUBSTITUTIVO DO SENADO FEDERAL À  
CÂMARA DOS DEPUTADOS:

Ofício nº 2.195, de 8/12/2011

TRAMITAÇÃO DO SUBSTITUTIVO DO SENADO FEDERAL NA  
CÂMARA DOS DEPUTADOS:

LEITURA: 9/12/2011 – DCD de 10/12/2011

COMISSÃO:

Especial

RELATOR:

Dep. Paulo Piau  
Dep. Paulo Piau  
(Redação Final)

Congresso Nacional  
Secretaria de Coordenação  
Legislativa do Congresso Nacional  
✓ ET nº 16 2012  
Fls. 114 Rubrica: [assinatura]

ENCAMINHAMENTO À SANÇÃO:  
Mensagem CD nº 10, de 7/5/2012


**VETO PARCIAL Nº 16, DE 2012**  
aposto ao  
**Projeto de Lei da Câmara nº 30, de 2011**  
(Mensagem nº 46/2012-CN)

**Parte sancionada:**

Lei nº 12.651, de 25 de maio de 2012  
D.O.U. – Seção 1, de 28/5/2012

**Partes vetadas:**

- art. 1º;
- inciso XI do art. 3º;
- § 3º do art. 4º;
- § 7º do art. 4º;
- § 8º do art. 4º;
- § 3º do art. 5º;
- *caput* do § 1º do art. 26;
- inciso I do § 1º do art. 26;
- inciso II do § 1º do art. 26;
- inciso III do § 1º do art. 26;
- *caput* § 2º do art. 26;
- inciso I do § 2º do art. 26;
- inciso II do § 2º do art. 26;
- inciso III do § 2º do art. 26;
- *caput* do art. 43;
- § 1º do art. 43;
- § 2º do art. 43;

Congresso Nacional  
Secretaria de Coordenação  
Legislativa do Congresso Nacional  
VET nº 16 / 2012  
Fls. 115 Rubrica: 

- § 3º do art. 43;
- *caput* do art. 61;
- § 1º do art. 61;
- § 2º do art. 61;
- § 3º do art. 61;
- § 4º do art. 61;
- § 5º do art. 61;
- § 6º do art. 61;
- § 7º do art. 61;
- *caput* § 8º do art. 61;
- inciso I do § 8º do art. 61;
- inciso II do § 8º do art. 61;
- inciso III do § 8º do art. 61;
- § 9º do art. 61;
- § 10 do art. 61;
- *caput* do art. 76;
- parágrafo único do art. 76; e
- art. 77.


LEITURA:

COMISSÃO MISTA INCUMBIDA DE RELATAR O VETO:

SENADORES

DEPUTADOS

PRAZO DE TRAMITAÇÃO:

Congresso Nacional  
Secretaria de Coordenação  
Legislativa do Congresso Nacional  
VET nº 16 / 2012  
Fls. 116 Rubrica: 

Ofício nº 252 (CN)

Brasília, em 13 de junho de 2012.

A Sua Excelência o Senhor  
Deputado Marco Maia  
Presidente da Câmara dos Deputados

Assunto: Indicação de Deputados para compor Comissão Mista.


Senhor Presidente,

A Senhora Presidente da República encaminhou ao Senado Federal a Mensagem nº 46, de 2012-CN (nº 212/2012, na origem), na qual comunica haver vetado parcialmente o Projeto de Lei da Câmara nº 30, de 2011 (PL nº 1.876, de 1999, nessa Casa), que "Dispõe sobre a proteção da vegetação nativa; altera as Leis nºs 6.938, de 31 de agosto de 1981, 9.393, de 19 de dezembro de 1996, e 11.428, de 22 de dezembro de 2006; revoga as Leis nºs 4.771, de 15 de setembro de 1965, e 7.754, de 14 de abril de 1989, e a Medida Provisória nº 2.166-67, de 24 de agosto de 2001; e dá outras providências".

Esta Presidência, nos termos do art. 104 do Regimento Comum, solicita a Vossa Excelência a indicação de 3 (três) Senhores Deputados e, nos termos da Resolução nº 2, de 2000-CN, a indicação de mais um Deputado, para integrar a Comissão Mista a ser incumbida de relatar o Veto.

Encaminho, em anexo, autógrafo do projeto vetado e cópia da mensagem presidencial.

Atenciosamente,



Senador José Sarney  
Presidente da Mesa do Congresso Nacional



## CÂMARA DOS DEPUTADOS

Of. n. 1107/2012/SGM/P

Brasília, 20 de junho de 2012.

Ao Excelentíssimo Senhor  
Senador JOSÉ SARNEY  
Presidente da Mesa do Congresso Nacional  
N E S T A


Assunto: **Indicação de membros para compor Comissão Mista.**

Senhor Presidente,

Em atenção ao ofício n. 252 (CN), de 13 de junho de 2012, tenho a honra de comunicar a Vossa Excelência que designei os Senhores Deputados **BOHN GASS (PT)**, **VALDIR COLATTO (PMDB)**, **DUARTE NOGUEIRA (PSDB)** e **REBECCA GARCIA (PP)** para integrarem a Comissão Mista incumbida de relatar o veto parcial ao Projeto de Lei da Câmara n. 30, de 2011 (PL n. 1.876, de 1999, nesta Casa), que "Dispõe sobre a proteção da vegetação nativa; altera as Leis n.ºs. 6.938, de 31 de agosto de 1981, 9.393, de 19 de dezembro de 1996, e 11.428, de 22 de dezembro de 2006; revoga as Leis n.ºs. 4.771, de 15 de setembro de 1965, e 7.754, de 14 de abril de 1989, e a Medida Provisória n.º 2.166-67, de 24 de agosto de 2001; e dá outras providências".

Atenciosamente,

  
MARCO MAIA  
Presidente

Rec. André Salz  
10/06/2012  
Congresso Nacional  
Secretaria de Coordenação  
Legislativa do Congresso Nacional  
VET nº 16 / 2012  
Fls. 118 Rubrica: 



Documento : 55457 - 2

CN – 7-11-2012  
12 horas

Sobre a mesa veto presidencial que será lido.



Veto Parcial nº 16, de 2012 (Mensagem nº 46/2012-CN), aposto ao Projeto de Lei da Câmara nº 30, de 2011 (nº 1.876/1999, na Casa de origem), que “Dispõe sobre a proteção da vegetação nativa; altera as Leis nºs 6.938, de 31 de agosto de 1981, 9.393, de 19 de dezembro de 1996, e 11.428, de 22 de dezembro de 2006; revoga as Leis nºs 4.771, de 15 de setembro de 1965, e 7.754, de 14 de abril de 1989, e a Medida Provisória nº 2.166-67, de 24 de agosto de 2001; e dá outras providências”.



De acordo com o disposto no § 2º do art. 104 do Regimento Comum, das Resoluções nº 2, de 2000-CN e nº 1, de 2012-CN, fica assim constituída a Comissão Mista incumbida de relatar o veto:

Veto Parcial nº 16, de 2012 (PLC 30/2011)

**Senadores**


Luiz Henrique  
Jorge Viana  
Paulo Bauer  
Alfredo Nascimento  
Randolfe Rodrigues

**Deputados**

Bohn Gass  
Valdir Colatto  
Duarte Nogueira  
Rebecca Garcia

Nos termos do art. 105 do Regimento Comum, a Comissão Mista deverá apresentar o relatório sobre o veto até o dia 27 de novembro de 2012.

O prazo previsto no § 4º do art. 66 da Constituição Federal encerrar-se-á em 7 de dezembro de 2012.



## SCOM - Comissões Mistas

**De:** SCOM - Comissões Mistas  
**Enviado em:** sexta-feira, 9 de novembro de 2012 14:15  
**Assunto:** Comissão Mista do Veto Parcial nº 16 de 2012  
**Anexos:** Comissão do Veto 16\_2012 - Idade.pdf

Controle:	Destinatário	Entrega
	Dep. Bohn Gass	
	Dep. Duarte Nogueira	
	Dep. Rebecca Garcia	
	Dep. Valdir Colatto	
	Liderança do PMDB	Entregue: 09/11/2012 14:15
	Liderança do PR	Entregue: 09/11/2012 14:15
	Liderança do PSDB - Senado	Entregue: 09/11/2012 14:15
	Liderança do PT	Entregue: 09/11/2012 14:15
	Liderança PMDB - Câmara	
	Liderança PP - Câmara	
	Liderança PSDB - Câmara	
	Liderança PT - Câmara	
	Senador Alfredo Nascimento	Entregue: 09/11/2012 14:15
	Senador Jorge Viana	Entregue: 09/11/2012 14:15
	Senador Luiz Henrique	Entregue: 09/11/2012 14:15
	Senador Paulo Bauer	Entregue: 09/11/2012 14:15
	Senador Randolfe Rodrigues	Entregue: 09/11/2012 14:15

Excelentíssimo Senhor Parlamentar membro da Comissão Mista destinada a apreciar o Veto Parcial nº 16, de 2012,

Dirijo-me respeitosamente a Vossa Excelência para informar que em Reunião do Congresso Nacional, realizada em 7 de novembro de 2012, foi designada a Comissão Mista destinada a apreciar o Veto Parcial nº 16 de 2012, que "Encaminha ao Congresso Nacional as razões do VETO PARCIAL aposto ao PLC 00030 2011 (PL 01876 1999, na Câmara dos Deputados), que "Dispõe sobre a proteção da vegetação nativa; altera as Leis nºs 6.938, de 31 de agosto de 1981, 9.393, de 19 de dezembro de 1996, e 11.428, de 22 de dezembro de 2006; revoga as Leis nºs 4.771, de 15 de setembro de 1965, e 7.754, de 14 de abril de 1989, e a Medida Provisória nº 2.166-67, de 24 de agosto de 2001; e dá outras providências".

Desse modo, encaminhamos a Vossa Excelência composição dos membros, com as respectivas idades, da referida Comissão, informando que o prazo para a apresentação de Relatório é até dia 27 de novembro de 2012.

Respeitosamente

### Subsecretaria de Apoio às Comissões Mistas

Senado Federal  
Anexo II, Ala Senador Nilo Coelho, Subsolo, Sala 2A  
70165-900 Brasília - DF  
Telefone: + 55 (61) 3303-3520/3303-3503



"Antes de imprimir, pense em seu compromisso com o Meio Ambiente."



## SCOM - Comissões Mistas

---

**De:** Microsoft Outlook  
**Para:** lid.pp@camara.leg.br; lid.pmdb@camara.leg.br; lid.pt@camara.leg.br;  
lid.psd@camara.leg.br; dep.duartenogueira@camara.leg.br;  
dep.bohngass@camara.leg.br; dep.valdircolatto@camara.leg.br;  
dep.rebeccagarcia@camara.leg.br  
**Enviado em:** sexta-feira, 9 de novembro de 2012 14:15  
**Assunto:** Retransmitidas: Comissão Mista do Veto Parcial nº 16 de 2012

**Delivery to these recipients or groups is complete, but no delivery notification was sent by the destination server:**

[lid.pp@camara.leg.br](mailto:lid.pp@camara.leg.br)

[lid.pmdb@camara.leg.br](mailto:lid.pmdb@camara.leg.br)

[lid.pt@camara.leg.br](mailto:lid.pt@camara.leg.br)

[lid.psd@camara.leg.br](mailto:lid.psd@camara.leg.br)

[dep.duartenogueira@camara.leg.br](mailto:dep.duartenogueira@camara.leg.br)

[dep.bohngass@camara.leg.br](mailto:dep.bohngass@camara.leg.br)

[dep.valdircolatto@camara.leg.br](mailto:dep.valdircolatto@camara.leg.br)

[dep.rebeccagarcia@camara.leg.br](mailto:dep.rebeccagarcia@camara.leg.br)

Subject: Comissão Mista do Veto Parcial nº 16 de 2012





*Junta-se ao processado  
do Veto nº 16, de 2012.*

*Em, 25/03/13*

CÂMARA DOS DEPUTADOS

Of. n. 2151/12/SGM/P

Brasília, 30 de novembro de 2012.

Ao Excelentíssimo Senhor  
**Senador JOSÉ SARNEY**  
Presidente do Senado Federal  
N E S T A

Assunto: **Requerimento nº 6.231/2012.**


Excelentíssimo Senhor Presidente,

Encaminho a Vossa Excelência o requerimento, por meio do qual Sua Excelência o Senhor Deputado Luis Carlos Heinze solicita a realização de sessão conjunta extraordinária, com fim de analisar o veto apostado ao Projeto de Lei nº 1.876/1999 (PLC nº 30/2011 no Senado Federal), que "Dispõe sobre a proteção da vegetação nativa; altera as Leis nºs 6.938, de 31 de agosto de 1981, 9.393, de 19 de dezembro de 1996, e 11.428, de 22 de dezembro de 2006; revoga as Leis nºs 4.771, de 15 de setembro de 1965, e 7.754, de 14 de abril de 1989, e a Medida Provisória nº 2.166-67, de 24 de agosto de 2001; e dá outras providências".

Atenciosamente,

**MARCO MAIA**  
Presidente

*Recebi às 10 horas  
de 3/12/12  
marcost.*



Documento : 56627 - 2

**REQUERIMENTO** 6231/2012  
(Do Sr. Luis Carlos Heinze)

Requer a realização de sessão conjunta e extraordinária para analisar os vetos aplicados ao Projeto de Lei 1.876/99

Senhor Presidente:

Requeiro a Vossa Excelência, nos termos do Artigo 66, § 4º, da Constituição Federal, seja encaminhado ao Presidente do Senado Federal o presente requerimento no sentido de que convoque sessão conjunta e extraordinária com o fim precípuo de deliberar sobre os vetos aplicados durante ao Projeto de Lei 1.876/99 - conversão da lei 12.651/12 - que "dispõe sobre a proteção da vegetação nativa; altera as Leis nos 6.938, de 31 de agosto de 1981, 9.393, de 19 de dezembro de 1996, e 11.428, de 22 de dezembro de 2006; revoga as Leis nos 4.771, de 15 de setembro de 1965, e 7.754, de 14 de abril de 1989, e a Medida Provisória no 2.166-67, de 24 de agosto de 2001; e dá outras providências."

**JUSTIFICAÇÃO**

O artigo 66 da Constituição Federal disciplina a apreciação pelo Congresso Nacional de projetos de lei vetados pela presidência da República, *in verbis*:



DCF0382557

*[Handwritten signature]*

Congresso Nacional	
Secretaria de Coordenação Legislativa do Congresso Nacional	
VET	nº 16 / 2012
Fls.: 125	Rubrica: <i>[Handwritten mark]</i>

*“Art. 66. A Casa na qual tenha sido concluída a votação enviará o projeto de lei ao Presidente da República, que, aquiescendo, o sancionará.*

*§ 1º - Se o Presidente da República considerar o projeto, no todo ou em parte, inconstitucional ou contrário ao interesse público, vetá-lo-á total ou parcialmente, no prazo de quinze dias úteis, contados da data do recebimento, e comunicará, dentro de quarenta e oito horas, ao Presidente do Senado Federal os motivos do veto.*

*§ 2º - O veto parcial somente abrangerá texto integral de artigo, de parágrafo, de inciso ou de alínea.*

*§ 3º - Decorrido o prazo de quinze dias, o silêncio do Presidente da República importará sanção.*

*§ 4º - O veto será apreciado em sessão conjunta, dentro de trinta dias a contar de seu recebimento, só podendo ser rejeitado pelo voto da maioria absoluta dos Deputados e Senadores, em escrutínio secreto.*

*§ 5º - Se o veto não for mantido, será o projeto enviado, para promulgação, ao Presidente da República.*

*§ 6º Esgotado sem deliberação o prazo estabelecido no § 4º, o veto será colocado na ordem do dia da sessão imediata, sobrestadas as demais proposições, até sua votação final.*

*§ 7º - Se a lei não for promulgada dentro de quarenta e oito horas pelo Presidente da República, nos casos dos § 3º e § 5º, o Presidente do Senado a promulgará, e, se este não o fizer em igual prazo, caberá ao Vice-Presidente do Senado fazê-lo.”*

O Regimento Comum trata da matéria no âmbito do Congresso Nacional, como se vê nos artigos 104 e 106 a seguir transcritos:

*“Art. 104. Comunicado o veto ao Presidente do Senado, este convocará sessão conjunta, a realizar-se dentro de 72 (setenta e duas) horas, para dar conhecimento da matéria ao Congresso Nacional, designação da Comissão Mista que deverá relatá-lo e estabelecimento do calendário de sua tramitação.*

*§ 1º O prazo de que trata o § 4º do art. 66 da Constituição será contado a partir da sessão convocada para conhecimento da matéria.*

Handwritten mark: *A*

Congresso Nacional	
Secretaria de Coordenação	
Legislativa do Congresso Nacional	
VET nº	16 / 2013
Fls.: 126	Rubrica: <i>[assinatura]</i>



DCF0382557

§ 2º A Comissão será composta de 3 (três) Senadores e 3 (três) Deputados, indicados pelos Presidentes das respectivas Câmaras, integrando-a, se possível, os Relatores da matéria na fase de elaboração do projeto.

Art. 105. A Comissão Mista terá o prazo de 20 (vinte) dias, contado da data de sua constituição, para apresentar seu relatório.

Art. 106. Distribuídos os avulsos com o texto do projeto, das partes vetadas e sancionadas e dos pareceres das Comissões que apreciaram a matéria, com o relatório ou sem ele, será realizada, no dia fixado no calendário, a sessão conjunta para deliberar sobre o veto."

Há, portanto, que se cumprir o que está previsto na Constituição Federal e no Regimento Comum. A apreciação do veto da Lei n.º 12.651, de 2012, merece atenção dos Congressistas por se tratar de matéria relevante para o país.


5 0 OUT 2012

Sala das Sessões, em                      de                      de 2012.

  
Deputado **LUIS CARLOS HEINZE**



DCF0382557





CÂMARA DOS DEPUTADOS

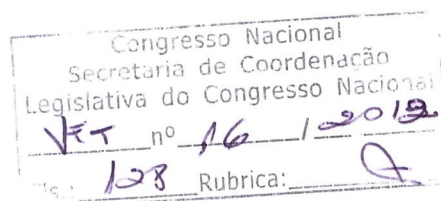
## **PRESIDÊNCIA/SGM**

Requerimento n. 6.231/2012, do Sr. Deputado LUIS CARLOS HEINZE. Solicitação de sessão conjunta e extraordinária para análise do veto aposto ao Projeto de Lei n. 1.876/1999 (PLC n. 30/2011 no Senado Federal).

Em: 30/11/12.

Encaminhe-se ao Senado Federal. Publique-se. Oficie-se.

  
MARCO MAIA  
Presidente



Documento : 56627 - 1

CONFERE COM O ORIGINAL



CÂMARA DOS DEPUTADOS

Requerimento nº \_\_\_\_\_, de 2013.  
(Do Sr. Jovair Arantes)

Requer a deliberação pelo  
Congresso Nacional dos vetos  
12/2010, 34/2012, 3/2009,  
16/2012, 37/2012, 8/2013 e  
21/2013.

Senhor Presidente do Congresso Nacional,

Nos termos regimentais, requero a Vossa Excelência que sejam apreciados em sessão deliberativa do Congresso Nacional os seguintes vetos: **Veto 12/2010**, relativo ao Projeto de Lei de Conversão 2/2010 (MP 475/2009); **Veto 34/2012**, relativo ao Projeto de Lei de Conversão 18/2012 (MP 563/2012); **Veto 3/2009**, relativo ao PLC 119/2006; **Veto 16/2012**, relativo ao PLC 30/2011 e o **Veto 37/2012**, relativo ao Projeto de Lei de Conversão nº 21/2012 (MP 571/2012).

Recebi  
Em 12/12/2012  
André Augusto Sak  
Matr. 232420

Secretaria de Gestão Legislativa  
do Congresso Nacional  
VET Nº 16 / 2012  
Fls. 129 Rubrica: 16

11.07.13



**CÂMARA DOS DEPUTADOS**

Requeiro ainda a leitura e a deliberação dos seguintes vetos:  
**Veto 8/2013**, relativo ao PLV 32/2012 (MP 581/2012) e o **Veto 21/2013**,  
relativo ao PLV 10/2013 (MP 600/2012).

Nestes Termos. Pede Deferimento.

Sala das Sessões, 9 de julho de 2013.

Deputado Jovair Arantes  
Líder do PTB

Secretaria de Gestão Legislativa do Congresso Nacional	
VET	Nº 16 / 2012
Fls. 130	Rubrica: [assinatura]