



SENADO FEDERAL

AVISO Nº 5, DE 2016

(Nº 038/2016, NA ORIGEM)
(DO MINISTÉRIO DE ESTADO DA FAZENDA)

Brasília, 29 de janeiro de 2016.

A Sua Excelência o Senhor
Senador RENAN CALHEIROS
Presidente do Senado Federal

Assunto: **Art. 41 e §§ 1º e 2º do art. 24 da Resolução do Senado Federal nº 43/2001.**

Excelentíssimo Senhor Presidente,

1. Em cumprimento ao art. 41 da Resolução do Senado Federal (RSF) nº 43/2001, encaminho documentação anexa contendo, além de relação das operações de crédito analisadas no âmbito deste Ministério no mês de **dezembro de 2015**, tabelas demonstrativas da posição de endividamento dos Estados, do Distrito Federal e dos Municípios. Informo que os dados relativos às dívidas consolidadas foram extraídos dos Relatórios de Gestão Fiscal (RGF) homologados no Sistema de Informações Contábeis e Fiscais do Setor Público Brasileiro – SICONFI e elaborados pelos Estados, Distrito Federal e Municípios, em cumprimento ao art. 54 da Lei Complementar nº 101, de 04/05/2000 (Lei de Responsabilidade Fiscal - LRF).

2. Quanto ao atendimento ao disposto no § 2º do art. 24 da RSF 43/2001, editou-se a Portaria STN nº 227, de 11 de abril de 2011, que estabelece procedimentos de comunicação pelo Ministério da Fazenda ao Poder Legislativo local, ao Tribunal de Contas competente e ao Senado Federal em caso de constatação de irregularidades na instrução de processos de autorização regidos pela RSF 43/2001. As irregularidades constatadas no período são comunicadas por meio do Anexo 4, para atendimento ao § 2º art. 24 da RSF 43/2001.

3. Em cumprimento ao art. 42 da Resolução do Senado Federal nº 43, de 2001, informo que não consta de nossos registros, nos meses de outubro a dezembro de 2015, qualquer emissão primária de títulos públicos de responsabilidade dos Estados, do Distrito Federal e dos Municípios.

4. Informo que as consultas sobre o trâmite das operações de crédito nesta STN deverão ser realizadas por meio do endereço sadipem.tesouro.gov.br, clicando-se em "Consultar Operações de Crédito", preenchendo-se o formulário de consulta e clicando-se em "Pesquisar". Por sua vez, os Anexos 1 e 2 deste Ofício poderão ser encontrados no endereço <http://www.tesouro.fazenda.gov.br/mip-manual-para-instrucao-de-pleitos>, no link "Consultar indicadores fiscais e de endividamento".

Atenciosamente,



NELSON HENRIQUE BARBOSA FILHO

Ministro de Estado da Fazenda

Posição de Endividamento dos Estados e do Distrito Federal, incluindo suas autarquias e fundações

Em atendimento ao inc. I, art. 41 da RSF nº 43/2001

- Dívida Consolidada Líquida (DCL)
- Receita Corrente Líquida (RCL)
- Relação DCL/RCL

Período: de 12/2000 a 08/2015

Fonte: Relatórios de Gestão Fiscal (RGF) homologados no Sistema de Coleta de Dados Contábeis (SISTN) até 12/2014 e no Sistema de Informações Contábeis e Fiscais do Setor Público Brasileiro (SICONFI) a partir de 04/2015

Dívida Consolidada Líquida dos Estados

Atualizado: 11/01/2016

UF	31/12/2000	31/12/2001	31/12/2002	31/12/2003	31/12/2004	31/12/2005	31/12/2006	31/12/2007	31/12/2008	31/12/2009	31/12/2010	31/12/2011	31/12/2012	31/12/2013	31/12/2014	30/4/15	31/8/15
AC	705.834	653.786	703.747	694.081	718.119	655.896	844.825	791.953	612.092	896.478	1.423.022	1.498.775	1.917.189	2.535.080	3.153.725	2.884.017	3.105.702
AL	2.670.510	2.451.353	3.491.788	4.482.250	5.072.920	5.487.783	5.927.277	6.218.123	6.955.422	6.509.556	6.798.649	7.099.747	7.599.503	7.998.416	9.186.835	9.384.444	9.672.269
AM	1.925.679	1.568.313	1.830.103	1.696.945	1.681.725	1.602.703	1.556.436	1.011.766	819.600	1.459.103	2.006.558	1.648.844	1.479.388	2.270.924	3.396.341	2.898.590	3.448.038
AP	31.016	35.232	226.777	260.458	273.970	151.826	172.481	184.009	97.370	246.308	449.156	347.815	595.232	927.593	1.656.631	1.185.087	1.303.683
BA	8.362.057	9.758.867	12.156.457	12.246.048	12.878.412	12.048.374	11.616.488	10.370.837	10.238.352	9.234.647	9.057.007	8.917.888	10.617.590	10.877.168	10.311.578	10.536.949	13.387.755
CE	2.711.864	3.402.000	4.543.190	4.448.874	4.276.527	3.876.734	3.641.566	2.512.029	1.857.038	1.446.623	2.680.112	3.221.715	3.360.363	3.940.902	6.084.983	5.856.320	7.582.150
DF	1.153.478	1.200.158	1.587.309	1.599.518	1.467.462	2.128.696	2.278.953	1.551.449	1.543.196	1.777.578	2.081.761	2.046.859	1.432.931	2.543.967	3.618.924	3.072.136	3.547.600
ES	2.129.037	2.123.028	2.963.875	3.385.641	3.011.009	2.247.686	1.872.059	1.210.426	800.397	636.022	1.415.301	1.335.776	1.633.945	2.190.888	3.182.321	2.933.030	3.290.130
GO	8.369.621	9.029.903	10.611.539	10.948.751	11.744.077	11.386.819	11.334.898	12.231.562	12.553.278	11.697.404	13.680.116	12.770.815	14.378.869	14.304.042	14.951.661	15.643.479	15.500.153
MA	4.624.286	4.453.327	5.784.811	5.448.982	5.141.515	4.908.145	5.054.291	4.479.838	4.316.480	4.075.167	4.339.646	3.805.114	3.659.367	3.494.341	4.694.372	4.558.107	4.846.401
MG	13.614.394	26.757.537	32.941.744	34.735.247	37.464.487	39.706.846	41.767.078	44.692.747	51.560.659	52.364.415	60.499.483	67.779.833	70.461.771	79.111.025	85.268.467	86.679.725	92.404.197
MS	4.133.609	4.807.029	5.150.997	5.662.201	6.001.254	6.117.359	6.207.989	5.829.442	5.567.198	5.602.766	6.213.168	6.781.344	6.955.693	7.350.753	7.949.594	7.654.768	n.d.
MT	4.379.490	4.107.381	3.995.655	5.506.364	5.037.846	4.781.493	4.959.487	4.592.566	4.324.155	3.497.738	3.938.181	3.121.225	2.712.172	3.358.825	4.633.931	4.537.032	4.767.048
PA	1.344.362	1.713.754	2.138.123	2.121.048	2.458.420	2.229.659	2.456.549	2.164.718	2.144.103	1.907.584	2.609.966	2.020.245	1.372.729	1.378.388	1.903.963	1.505.617	1.761.822
PB	2.438.937	1.977.968	2.769.785	2.618.406	2.513.817	2.584.626	2.463.929	2.201.350	2.115.180	1.585.380	1.809.843	1.492.822	1.651.102	1.888.630	2.736.794	2.574.363	3.263.431
PE	2.961.347	4.253.625	5.495.023	5.429.048	5.495.263	5.230.444	4.920.433	4.404.193	4.249.424	4.580.102	4.760.385	5.576.720	7.113.499	9.061.039	10.702.243	10.278.899	11.250.858
PI	2.002.476	2.241.789	2.602.589	2.561.526	2.751.157	2.580.295	2.262.084	2.380.281	2.308.190	2.434.575	2.443.126	2.867.500	2.815.560	3.390.108	3.776.119	3.732.638	2.902.772
PR	7.353.797	8.395.566	9.269.301	8.755.690	9.951.077	13.490.215	14.346.486	14.506.000	17.192.100	16.937.485	15.130.153	14.950.807	13.067.786	15.315.768	16.476.233	16.204.781	15.410.576
RJ	23.870.049	25.840.552	35.449.514	38.571.989	42.929.196	43.901.520	45.072.844	46.575.258	51.041.607	47.204.513	53.952.732	57.369.426	67.063.121	72.375.422	82.048.347	85.177.025	93.540.559
RN	1.148.656	964.036	1.291.902	1.157.033	992.857	1.001.351	970.171	870.373	879.003	841.601	1.104.556	775.654	713.792	1.073.263	1.285.070	305.532	574.603
RO	1.002.894	1.076.043	1.743.381	1.781.627	1.807.978	1.774.749	1.640.206	1.666.582	1.642.838	1.716.595	2.040.026	2.222.441	2.155.481	3.021.794	3.410.356	3.304.789	3.161.596
RR	160.400	171.309	257.377	289.172	32.909	159.609	123.991	-164.810	-204.269	506.160	73.668	-228.747	466.622	901.315	513.457	338.852	207.955
RS	17.740.010	18.533.183	23.496.895	27.606.812	30.353.246	-31.833.191	33.743.927	35.514.404	39.038.534	38.170.677	41.437.027	46.874.223	51.718.917	55.040.941	59.939.702	61.999.921	64.793.890
SC	6.018.289	5.680.342	8.511.284	8.555.064	9.324.484	8.019.912	8.030.930	7.677.817	8.065.824	6.312.345	7.464.223	6.298.321	5.898.678	7.015.242	8.051.407	7.279.968	8.763.681
SE	1.064.373	1.086.909	1.215.477	1.236.566	1.322.030	1.149.727	1.656.893	1.312.718	829.760	1.048.669	1.541.388	2.133.519	2.755.403	3.042.166	3.414.265	3.270.331	3.396.670
SP	62.447.593	70.308.866	90.210.046	97.876.864	110.330.959	111.916.498	118.355.919	120.461.936	133.930.658	130.298.983	152.727.942	157.420.440	177.517.847	183.764.775	200.478.761	202.381.405	212.838.935
TO	333.219	291.442	515.266	403.239	607.264	312.979	308.144	235.159	340.850	374.955	634.993	939.303	1.028.809	1.365.040	1.983.737	1.918.166	2.242.754
Tota	184.586.637	212.584.798	271.275.952	290.079.444	315.639.960	321.287.505	333.516.345	335.486.027	364.848.999	353.270.448	404.273.668	421.088.425	463.172.728	499.837.984	551.479.817	558.136.710	n.d.

n.d. - Informação não disponível

Obs: 1 - Os dados referentes a 30/09/2015 foram extraídos exclusivamente dos Relatórios de Gestão Fiscal do 2º Quadrimestre de 2015 homologados no SICONFI.

2 - Os dados referentes aos quadrimestres anteriores não consideram eventuais alterações efetuadas pelos entes posteriormente à primeira homologação e publicação no SISTNISICONFI.

Assinatura

Receita Corrente Líquida dos Estados

Atualizado: 11/01/2016

UF	31/12/200	31/12/201	31/12/202	31/12/203	31/12/204	31/12/205	31/12/206	31/12/207	31/12/208	31/12/209	31/12/210	31/12/211	31/12/212	31/12/213	31/12/214	30/04/15	30/08/15
AC	677.082	784.799	970.673	1.023.480	1.156.660	1.466.890	1.635.875	1.933.479	2.223.257	2.453.090	2.648.933	2.975.828	3.281.195	3.700.351	4.267.231	4.210.239	4.118.882
AL	1.095.875	1.375.355	1.477.875	1.619.021	1.918.255	2.412.959	2.674.902	3.105.363	3.528.416	3.997.965	4.205.565	4.801.099	5.051.891	5.465.266	5.969.713	6.118.322	6.272.995
AM	1.925.171	2.288.832	2.767.751	3.054.642	3.751.410	4.294.390	4.670.314	5.331.931	6.395.095	6.161.491	7.407.732	8.515.352	9.655.336	10.329.762	11.039.956	10.960.745	11.052.244
AP	678.300	701.103	810.519	940.819	1.210.060	1.444.066	1.594.277	1.917.132	2.401.878	2.237.967	2.492.165	2.897.411	3.344.164	3.535.062	4.020.130	3.987.100	3.885.352
BA	5.105.240	5.715.509	6.693.304	7.506.520	9.075.419	10.329.111	11.360.178	12.584.607	14.237.786	14.671.427	17.372.551	19.226.970	21.624.181	23.080.634	25.870.525	26.339.249	26.731.074
CE	3.103.121	3.628.078	3.866.405	4.209.618	4.636.412	5.304.380	6.032.606	6.560.099	7.886.595	8.400.940	9.664.273	10.966.435	12.130.621	13.379.882	14.418.478	14.825.245	15.063.988
DF	3.209.332	3.419.965	3.987.827	4.467.483	5.309.061	6.149.618	6.969.807	8.121.686	9.626.176	10.254.999	11.485.148	12.839.742	14.312.436	15.811.905	17.304.270	18.155.906	18.291.933
ES	2.176.256	2.563.412	2.560.765	3.331.517	4.122.214	5.143.638	5.532.712	6.367.980	7.735.570	7.486.192	8.239.168	9.772.998	10.561.113	11.798.289	11.756.087	11.756.087	11.756.277
GO	2.671.633	3.208.572	3.829.074	4.553.742	5.304.978	6.153.117	6.230.922	7.618.520	8.944.459	9.105.648	10.530.493	12.639.405	14.102.432	15.269.901	16.656.492	17.096.889	17.315.680
MA	1.794.116	2.121.935	2.121.935	2.451.001	2.950.836	3.700.427	4.389.950	4.900.239	5.836.926	5.971.500	6.818.192	8.065.450	8.899.987	9.143.629	10.147.462	10.428.278	10.443.675
MG	9.629.706	11.412.858	12.542.039	14.305.976	16.695.979	19.580.334	22.083.399	25.803.678	29.242.489	29.118.170	33.179.152	37.284.184	40.371.093	43.144.299	47.644.235	47.515.061	47.206.577
MS	1.335.384	1.551.786	1.756.433	2.123.550	2.579.044	3.041.883	3.427.592	3.930.957	4.829.848	4.886.919	5.180.065	5.993.642	6.599.714	7.178.005	8.085.589	8.126.449	n.d.
MT	1.748.543	2.085.871	2.512.898	3.136.452	3.872.956	4.296.180	4.516.921	4.882.482	6.181.777	6.467.673	7.099.677	7.830.279	8.901.438	9.702.678	10.927.731	10.729.693	10.533.539
PA	2.113.543	2.706.265	3.204.737	3.305.004	4.068.167	4.847.313	5.590.771	6.273.309	7.587.651	7.997.163	9.117.950	10.426.350	12.722.720	13.336.643	15.092.464	15.659.942	15.820.888
PB	1.599.214	1.801.118	1.944.563	2.234.882	2.335.662	2.912.034	3.254.483	3.668.685	4.391.207	4.637.840	5.067.418	5.992.588	6.286.656	7.073.292	7.399.789	7.848.438	7.913.852
PE	1.155.252	1.390.514	1.386.525	1.680.464	1.940.461	2.357.829	2.671.043	3.054.199	3.831.028	4.043.265	4.524.838	5.050.101	5.575.468	5.785.044	6.201.507	6.345.286	6.300.883
PI	5.709.876	6.260.845	7.490.807	8.367.454	9.245.030	10.453.929	11.406.920	12.469.791	14.482.743	15.092.140	16.968.377	19.713.389	21.849.073	25.397.666	28.336.099	29.388.089	30.913.735
PR	11.529.908	13.608.848	15.100.326	19.168.781	21.092.274	23.094.091	26.132.742	26.849.821	31.820.885	28.976.688	34.534.904	39.265.345	40.613.415	47.064.198	46.045.518	47.945.332	50.274.965
RJ	1.620.144	1.784.766	1.999.524	2.166.858	2.618.951	3.144.162	3.691.577	3.936.340	4.516.137	4.832.600	5.443.269	5.915.554	6.761.305	7.275.809	7.801.590	7.837.565	8.035.861
RN	902.789	1.022.129	1.204.801	1.407.002	1.757.161	2.094.079	2.282.730	2.586.405	3.361.805	3.236.548	3.715.154	4.480.602	4.789.361	4.838.655	5.489.267	5.621.481	5.724.916
RO	517.009	604.774	732.306	668.297	776.946	1.038.551	1.199.870	1.314.562	1.596.732	1.633.114	1.788.806	2.323.210	2.380.344	2.403.838	2.785.141	2.825.091	2.780.184
RR	6.652.896	7.378.894	8.414.927	9.850.597	10.736.730	12.349.353	13.112.373	13.991.364	16.657.785	17.387.287	20.297.847	21.927.905	23.710.654	26.387.876	28.633.466	29.088.538	29.726.107
RS	3.288.096	3.904.463	4.373.551	5.129.578	5.669.194	6.718.112	7.376.828	8.498.348	10.420.913	10.405.660	11.857.684	13.791.477	14.535.174	15.892.968	17.835.511	18.321.729	18.934.320
SE	1.209.361	1.395.943	1.674.710	1.805.467	2.045.107	2.536.658	2.865.674	3.102.889	3.799.764	3.934.265	4.629.387	4.914.198	5.221.654	5.524.275	5.982.485	6.038.260	6.169.964
SP	32.298.817	35.683.659	39.675.808	43.699.168	49.479.722	56.773.075	62.468.354	70.567.961	82.182.734	86.630.248	99.914.614	108.653.551	115.369.738	129.472.631	135.630.165	137.441.442	138.585.441
TO	922.333	1.084.714	1.391.432	1.557.943	1.745.111	2.268.410	2.416.421	2.781.441	3.451.007	3.406.416	3.881.229	4.548.795	4.991.475	5.333.440	6.071.450	6.240.454	6.256.932
Total	108.432.525	123.770.204	139.075.233	158.653.755	181.302.271	210.188.337	233.197.924	258.453.753	307.095.093	313.659.666	360.515.197	404.734.944	439.640.001	483.251.784	501.140.173	529.890.341	n.d.

n.d. - Informação não disponível

Obs: 1 - Os dados referentes a 30/08/2015 foram extraídos exclusivamente dos Relatórios de Gestão Fiscal do 2º Quadrimestre de 2015 homologados no SICONFI
2 - Os dados referentes aos quadrimestres anteriores não consideram eventuais alterações efetuadas pelos entes posteriormente a primeira homologação e publicação no SISTN.

Relação DCL / RCL dos Estados

Análise: 1/01/2016

UF	Relação DCL / RCL															
	31/12/00	31/12/01	31/12/02	31/12/03	31/12/04	31/12/05	31/12/06	31/12/07	31/12/08	31/12/09	31/12/10	31/12/11	31/12/12	31/12/13	31/12/14	31/12/15
AC	1,04	0,83	0,73	0,68	0,62	0,45	0,32	0,41	0,28	0,37	0,54	0,50	0,38	0,69	0,74	0,69
AL	2,23	1,78	2,36	2,77	2,64	2,25	2,22	2,00	1,97	1,81	1,62	1,48	1,50	1,46	1,54	1,54
AM	1,00	0,69	0,67	0,56	0,45	0,37	0,33	0,19	0,13	0,24	0,27	0,19	0,15	0,22	0,31	0,31
AP	0,05	0,05	0,28	0,28	0,23	0,11	0,11	0,10	0,04	0,11	0,18	0,12	0,18	0,26	0,41	0,34
BA	1,64	1,71	1,82	1,63	1,42	1,17	1,02	0,82	0,72	0,63	0,52	0,46	0,49	0,47	0,40	0,50
CE	0,87	0,94	1,18	1,06	0,92	0,73	0,60	0,38	0,24	0,17	0,28	0,29	0,28	0,29	0,42	0,50
DF	0,36	0,35	0,40	0,36	0,28	0,35	0,33	0,19	0,16	0,17	0,18	0,16	0,10	0,16	0,21	0,19
ES	0,98	0,83	1,16	1,02	0,73	0,44	0,34	0,19	0,10	0,08	0,17	0,14	0,15	0,21	0,27	0,28
GO	3,13	2,84	2,77	2,40	2,21	1,85	1,82	1,61	1,40	1,28	1,30	1,01	1,02	0,92	0,90	0,90
MA	2,58	2,10	2,73	2,22	1,74	1,33	1,15	0,91	0,74	0,68	0,64	0,47	0,41	0,38	0,46	0,46
MG	1,41	2,34	2,63	2,43	2,24	2,03	1,89	1,88	1,76	1,79	1,82	1,82	1,75	1,83	1,79	1,95
MS	3,10	2,94	3,10	2,67	2,13	2,01	1,81	1,48	1,15	1,15	1,20	1,13	1,05	1,02	0,98	n.d.
MT	2,30	1,97	1,59	1,76	1,30	1,11	1,10	0,94	0,70	0,54	0,55	0,40	0,30	0,35	0,42	0,44
PA	0,57	0,63	0,67	0,61	0,60	0,46	0,44	0,35	0,28	0,24	0,29	0,19	0,11	0,10	0,10	0,11
PB	1,53	1,10	1,42	1,17	1,08	0,89	0,76	0,60	0,48	0,34	0,36	0,25	0,26	0,27	0,37	0,41
PE	0,86	1,12	1,25	1,17	1,04	0,83	0,67	0,53	0,42	0,43	0,38	0,30	0,46	0,53	0,58	0,59
PI	1,73	1,74	1,64	1,32	1,42	1,09	0,85	0,78	0,60	0,60	0,54	0,57	0,50	0,59	0,61	0,45
PR	1,29	1,34	1,24	1,05	1,08	1,29	1,26	1,16	1,19	1,12	0,89	0,76	0,60	0,60	0,58	0,50
RJ	2,07	1,90	2,35	2,01	2,04	1,90	1,72	1,73	1,60	1,63	1,56	1,46	1,65	1,54	1,78	1,86
RN	0,71	0,54	0,65	0,53	0,38	0,32	0,26	0,22	0,19	0,17	0,20	0,13	0,11	0,15	0,16	0,07
RO	1,11	1,05	1,45	1,21	1,03	0,85	0,72	0,64	0,50	0,53	0,54	0,50	0,45	0,62	0,62	0,55
RR	0,31	0,28	0,35	0,43	0,04	0,15	0,10	-0,13	-0,13	0,31	0,04	-0,10	0,20	0,37	0,18	0,07
RS	2,66	2,51	2,79	2,80	2,83	2,58	2,53	2,54	2,34	2,20	2,14	2,14	2,18	2,09	2,09	2,17
SC	1,83	1,45	1,95	1,67	1,64	1,19	1,09	0,90	0,77	0,61	0,63	0,46	0,41	0,48	0,45	0,46
SE	0,88	0,78	0,73	0,68	0,65	0,45	0,37	0,42	0,22	0,27	0,33	0,43	0,53	0,55	0,57	0,55
SP	1,95	1,97	2,27	2,24	2,23	1,97	1,89	1,71	1,63	1,50	1,53	1,46	1,54	1,42	1,48	1,54
TO	0,35	0,27	0,37	0,26	0,35	0,14	0,13	0,08	0,10	-0,11	0,16	0,21	0,21	0,26	0,33	0,36
Total	1,70	1,73	1,95	1,83	1,74	1,53	1,43	1,30	1,19	1,13	1,12	1,04	1,05	1,03	1,06	n.d.

n.d. - Informação não disponível
 Obs: 1 - Os dados referentes a 30/08/2015 foram extraídos exclusivamente dos Relatórios de Gestão Fiscal do 2º Quadrimestre de 2015 homologados no SICONFI
 2 - Os dados referentes aos quadrimestres anteriores não consideram eventuais alterações efetuadas pelos entes posteriormente à primeira homologação e publicação no SISTM.

Posição de Endividamento dos Municípios, incluindo suas autarquias e fundações

Em atendimento ao inc. I, art. 41 da RSF nº 43/2001

- Dívida Consolidada Líquida (DCL)
- Receita Corrente Líquida (RCL)
- Relação DCL/RCL

Data-base: 06/2015 (1º Semestre: para municípios com população inferior a cinquenta mil habitantes, optantes pela forma de divulgação prevista no art. 63 da LRF)
08/2015 (2º Quadrimestre: para os demais municípios)

Fonte: Relatórios de Gestão Fiscal (RGF) homologados no Sistema de Informações Contábeis e Fiscais do Setor Público Brasileiro (SICONFI)

UF	Nome do Município	Cód IBGE	DCL 2º Quadrimestre 2015	RCL 2º Quadrimestre 2015	% DCL/RCL
AC	Brasília	1200104	-1.030.410,84	35.500.078,49	-
AC	Cruzeiro do Sul	1200203	32.425.999,51	103.486.466,65	31,33
AC	Feijó	1200302	-6.141.504,96	38.583.758,14	-
AC	Mâncio Lima	1200336	4.408.600,61	29.176.040,35	15,11
AC	Marechal Thaumaturgo	1200351	3.677.323,59	32.241.875,90	11,41
AC	Porto Walter	1200393	-1.675.371,26	19.514.290,66	-
AC	Rodrigues Alves	1200427	-5.227.399,66	31.378.494,06	-
AC	Sena Madureira	1200500	-8.049.571,20	51.624.946,75	-
AC	Tarauacá	1200609	-4.345.243,91	58.986.436,76	-
AL	Branquinha	2701100	-3.953.819,20	33.045.481,93	-
AL	Chã Preta	2701902	-3.151.163,52	8.411.973,39	-
AL	Coruripe	2702306	47.527.249,91	151.673.926,64	31,34
AL	Ibateguara	2703007	-1.991.541,99	29.858.049,45	-
AL	Jacaré dos Homens	2703403	930.593,79	15.357.051,44	6,06
AL	Maceió	2704302	0,00	1.661.341.255,12	0,00
AL	Marechal Deodoro	2704708	-71.881.757,48	209.923.029,82	-
AL	Messias	2705200	6.167.014,50	39.190.449,70	15,74
AL	Olho d'Água das Flores	2705705	-23.574.953,56	38.447.367,57	-
AL	Ouro Branco	2706109	-8.829.587,06	26.797.603,70	-
AL	Pão de Açúcar	2706406	-3.109.040,82	53.424.492,80	-
AL	Pilar	2706901	15.326.078,33	61.357.685,81	24,98
AL	São José da Laje	2708303	13.972.281,25	42.332.388,34	33,01
AL	Senador Rui Palmeira	2708956	3.091.981,92	29.759.176,29	10,39
AL	Taquarana	2709103	0,00	25.920.666,30	0,00
AM	Manacapuru	1302504	-16.760.778,89	89.494.493,65	-
AM	Manaus	1302603	-284.399.971,46	3.547.845.082,63	-
BA	Acajutiba	2900306	6.748.040,82	24.105.514,27	27,99
BA	Adustina	2900355	-862.454,26	26.357.718,58	-
BA	Água Fria	2900405	15.671.438,64	30.149.413,64	51,98
BA	Alagoinhas	2900702	17.565.460,37	262.946.741,59	6,68
BA	Alcobaça	2900801	11.899.523,74	47.535.169,52	25,03
BA	Amargosa	2901007	-4.413.699,66	52.522.895,12	-
BA	Amélia Rodrigues	2901106	19.686.091,92	41.126.727,58	47,87
BA	América Dourada	2901155	5.413.805,61	30.431.708,45	17,79
BA	Andaraí	2901304	2.485.210,57	29.648.700,15	8,38
BA	Andorinha	2901353	1.536.667,62	32.558.077,98	4,72
BA	Angical	2901403	21.037.258,47	26.081.513,46	80,66
BA	Anguera	2901502	9.399.771,06	18.461.251,00	50,92
BA	Antônio Cardoso	2901700	-698.054,40	24.129.481,22	-
BA	Antônio Gonçalves	2901809	757.778,74	24.781.925,65	3,06
BA	Apuarema	2901957	18.426.690,72	15.821.422,67	116,47
BA	Araças	2902054	9.133.228,18	40.709.334,61	22,44
BA	Aracatu	2902005	23.457.514,67	27.652.755,01	84,83
BA	Araci	2902104	74.999.777,20	84.791.850,58	88,45
BA	Aramari	2902203	4.573.530,86	19.778.226,25	23,12

Relação Dívida Consolidada Líquida/Receita Corrente Líquida dos Municípios (DCL/RCL)

BA	Aratuípe	2902302	1.982.800,58	15.814.339,92	12,54
BA	Aurelino Leal	2902401	41.096.690,10	27.987.434,78	146,84
BA	Baianópolis	2902500	8.248.474,13	28.503.810,45	28,94
BA	Baixa Grande	2902609	5.658.082,87	34.252.009,97	16,52
BA	Barra	2902708	-380.649,72	91.461.869,62	-
BA	Barra da Estiva	2902807	12.957.217,20	37.019.522,10	35,00
BA	Barra do Mendes	2903003	4.330.162,93	26.548.203,11	16,31
BA	Barra do Rocha	2903102	10.170.439,49	16.267.255,71	62,52
BA	Barreiras	2903201	248.290.806,15	305.745.224,87	81,21
BA	Barro Preto	2903300	8.873.870,53	16.953.781,16	52,34
BA	Belmonte	2903409	45.571.812,88	47.806.737,13	95,33
BA	Boa Nova	2903706	23.589.594,78	29.713.861,14	79,39
BA	Bom Jesus da Lapa	2903904	41.462.373,42	117.273.391,01	35,36
BA	Bonito	2904050	0,00	34.646.829,86	0,00
BA	Boquira	2904100	13.726.237,75	35.357.897,81	38,82
BA	Botuporã	2904209	10.466.433,15	25.580.250,90	40,92
BA	Brejões	2904308	-2.499.905,47	40.490.283,65	-
BA	Brejolândia	2904407	5.698.533,36	19.694.014,53	28,94
BA	Brotas de Macaúbas	2904506	-1.208.949,05	24.601.462,72	-
BA	Brumado	2904605	-2.347.040,25	120.306.901,29	-
BA	Buritirama	2904753	1.312.251,40	36.293.424,12	3,62
BA	Cachoeira	2904902	0,00	48.235.729,98	0,00
BA	Caculé	2905008	14.645.775,02	34.165.389,35	42,87
BA	Caém	2905107	7.370.324,50	22.564.718,57	32,66
BA	Caetanos	2905156	-4.210.027,50	22.129.415,54	-
BA	Caetité	2905206	53.893.753,17	102.814.646,85	52,42
BA	Cafarnaum	2905305	-1.457.662,86	33.110.774,70	-
BA	Cairu	2905404	-698.566,39	75.868.550,25	-
BA	Caldeirão Grande	2905503	3.736.711,94	26.575.871,75	14,06
BA	Camacan	2905602	30.884.246,94	47.587.579,73	64,90
BA	Camaçari	2905701	357.813.229,64	873.886.851,94	40,95
BA	Canarana	2906204	17.074.487,47	41.126.958,72	41,52
BA	Candeias	2906501	192.881.870,08	246.349.389,74	78,30
BA	Candiba	2906600	3.705.683,55	21.810.618,49	16,99
BA	Cansanção	2906808	25.505.095,46	61.415.946,37	41,53
BA	Canudos	2906824	2.360.210,63	30.357.492,20	7,77
BA	Capela do Alto Alegre	2906857	-1.920.395,66	20.545.994,76	-
BA	Capim Grosso	2906873	25.202.508,74	50.878.666,40	49,53
BA	Cardeal da Silva	2907004	4.013.687,21	20.765.317,50	19,33
BA	Carinhanha	2907103	13.726.237,75	35.357.897,81	38,82
BA	Castro Alves	2907301	29.470.532,35	45.804.109,96	64,34
BA	Catolândia	2907400	2.698.636,27	11.540.596,09	23,38
BA	Catu	2907509	32.175.636,34	94.019.053,46	34,22
BA	Caturama	2907558	8.599.454,93	16.323.629,26	52,68
BA	Central	2907608	12.986.082,65	31.456.817,32	41,28
BA	Chorrochó	2907707	5.670.092,50	23.775.624,80	23,85
BA	Cocos	2908101	9.809.208,41	40.869.900,15	24,00
BA	Conceição da Feira	2908200	10.954.435,32	35.569.878,34	30,80
BA	Conceição do Coité	2908408	61.965.781,14	84.494.331,69	73,34
BA	Condeúba	2908705	14.390.743,14	34.947.544,07	41,18

Handwritten signature

BA	Coração de Maria	2908903	8.969.626,04	37.258.976,36	24,07
BA	Coribe	2909109	9.412.128,77	32.371.606,84	29,08
BA	Coronel João Sá	2909208	19.810.044,22	39.510.452,38	50,14
BA	Corrêntina	2909307	18.811.002,23	88.538.735,52	21,25
BA	Cotegipe	2909406	630.532,58	27.884.132,30	2,26
BA	Cravolândia	2909505	-443.429,82	13.235.114,88	-
BA	Crisópolis	2909604	9.902.130,22	37.317.960,18	26,53
BA	Cristópolis	2909703	1.988.107,24	26.062.677,32	7,63
BA	Cruz das Almas	2909802	17.487.063,20	89.815.649,07	19,47
BA	Curaçá	2909901	8.304.348,75	61.299.602,17	13,55
BA	Dias d'Ávila	2910057	10.293.884,56	139.553.690,76	7,38
BA	Dom Macedo Costa	2910206	-564.113,12	10.822.990,11	-
BA	Elísio Medrado	2910305	32.813,41	15.878.544,88	0,21
BA	Encruzilhada	2910404	47.182.767,96	40.185.322,62	117,41
BA	Érico Cardoso	2900504	12.193.357,52	20.606.367,84	59,17
BA	Esplanada	2910602	54.620.936,34	79.071.206,63	69,08
BA	Eunápolis	2910727	182.870.991,10	204.510.122,64	89,42
BA	Fátima	2910750	0,00	31.359.461,40	0,00
BA	Feira da Mata	2910776	4.508.523,12	14.357.067,39	31,40
BA	Feira de Santana	2910800	28.093.891,76	823.982.723,67	3,41
BA	Formosa do Rio Preto	2911105	-3.750.809,20	83.823.166,56	-
BA	Gandu	2911204	34.587.004,77	55.192.602,34	62,67
BA	Gavião	2911253	0,00	13.206.774,62	0,00
BA	Governador Mangabeira	2911600	11.600.818,59	24.265.330,13	47,81
BA	Guajeru	2911659	4.593.396,71	15.679.258,63	29,30
BA	Guanambi	2911709	2.710.214,14	137.216.705,09	1,98
BA	Heliópolis	2911857	4.399.841,42	24.945.214,03	17,64
BA	Ibiassucê	2912004	15.097.224,66	20.607.809,02	73,26
BA	Ibicuí	2912301	1.876.240,31	26.521.186,31	7,07
BA	Ibipeba	2912400	5.475.162,60	27.752.250,18	19,73
BA	Ibipitanga	2912509	6.576.130,05	28.948.878,37	22,72
BA	Ibirapitanga	2912707	174.668,03	49.564.788,34	0,35
BA	Ibirapuã	2912806	3.455.311,04	21.659.844,93	15,95
BA	Ibirataia	2912905	40.847.204,26	39.810.913,06	102,60
BA	Ibitiara	2913002	-2.518.876,90	44.347.904,75	-
BA	Ibititá	2913101	-1.410.075,18	30.675.293,38	-
BA	Ibotirama	2913200	23.853.115,01	43.679.056,73	54,61
BA	Ichu	2913309	3.347.008,82	13.838.445,34	24,19
BA	Igaporã	2913408	16.782.623,80	30.843.410,44	54,41
BA	Igrapiúna	2913457	12.413.458,68	32.723.963,45	37,93
BA	Ilhéus	2913606	257.166.029,53	298.781.111,61	86,07
BA	Ipirá	2914000	25.388.251,68	85.243.574,00	29,78
BA	Irará	2914505	6.653.889,31	49.559.032,66	13,43
BA	Irecê	2914604	36.302.776,68	110.224.918,83	32,94
BA	Itaberaba	2914703	25.451.010,16	110.850.180,93	22,96
BA	Itabuna	2914802	378.411.437,18	504.438.133,15	75,02
BA	Itacarê	2914901	55.769.374,06	49.425.080,31	112,84
BA	Itagibá	2915205	19.909.550,43	44.092.025,51	45,15
BA	Itaguaçu da Bahia	2915353	882.399,51	29.319.343,74	3,01
BA	Itamari	2915700	21.468.496,97	18.362.438,66	116,92

Relação Dívida Consolidada Líquida/Receita Corrente Líquida dos Municípios (DCL/RCL)

BA	Itanhém	2916005	9.722.370,47	34.322.418,32	28,33
BA	Itaparica	2916104	11.395.525,46	43.975.107,02	25,91
BA	Itapetinga	2916401	46.232.775,23	118.116.170,53	39,14
BA	Itatim	2916856	21.150.951,42	32.483.456,09	65,11
BA	Itiruçu	2916906	21.784.163,27	21.432.355,55	101,64
BA	Itiúba	2917003	17.794.175,50	60.812.794,88	29,26
BA	Ituberá	2917300	1.105.221,12	49.876.769,62	2,22
BA	Iuiú	2917334	11.774.694,39	22.755.612,35	51,74
BA	Jaborandi	2917359	335.862,44	21.523.040,30	1,56
BA	Jacaraci	2917409	6.531.260,93	26.936.192,55	24,25
BA	Jacobina	2917508	-3.857.694,04	132.300.787,24	-
BA	Jaguaquara	2917607	43.614.940,56	72.119.791,96	60,48
BA	Jaguarari	2917706	4.590.203,90	62.219.319,02	7,38
BA	Jaguaripe	2917805	-6.779.363,08	45.058.065,09	-
BA	Jandaíra	2917904	13.536.442,44	26.478.999,36	51,12
BA	Jequié	2918001	49.970.924,25	269.152.129,51	18,57
BA	Jeremoabo	2918100	24.893.923,69	71.500.018,57	34,82
BA	Jiquiriçá	2918209	10.322.186,00	16.077.652,70	64,20
BA	Jitaúna	2918308	40.057.325,39	18.891.147,85	212,04
BA	Juazeiro	2918407	-198.723.078,80	420.534.545,31	-
BA	Jucuruçu	2918456	19.851.744,09	20.297.266,74	97,81
BA	Jussari	2918555	33.803.874,47	15.783.688,86	214,17
BA	Lafaiete Coutinho	2918704	-555.729,85	12.934.408,39	-
BA	Lagoa Real	2918753	20.533.969,73	24.100.090,66	85,20
BA	Lajedão	2918902	3.087.320,70	14.295.827,11	21,60
BA	Lamarão	2919108	9.429.101,60	15.904.683,70	59,29
BA	Lapão	2919157	-4.232.353,50	31.668.884,32	-
BA	Lauro de Freitas	2919207	48.165.273,56	408.001.222,12	11,81
BA	Lençóis	2919306	-294.496,68	21.242.660,78	-
BA	Livramento de Nossa Senhora	2919504	0,00	62.461.345,01	0,00
BA	Luís Eduardo Magalhães	2919553	4.800.823,06	216.415.829,34	2,22
BA	Macaúbas	2919801	48.617.595,41	75.202.010,06	64,65
BA	Madre de Deus	2919926	27.290.609,10	141.098.587,14	19,34
BA	Mairi	2920106	5.567.425,30	34.394.885,34	16,19
BA	Malhada	2920205	6.645.993,96	36.969.175,85	17,98
BA	Manoel Vitorino	2920403	2.477.909,68	32.524.766,73	7,62
BA	Mansidão	2920452	7.441.734,50	27.452.157,00	27,11
BA	Maragogipe	2920601	35.663.701,45	81.477.696,95	43,77
BA	Mascote	2920908	32.160.779,11	28.082.868,43	114,52
BA	Mata de São João	2921005	-13.731.369,44	153.057.566,99	-
BA	Matina	2921054	4.321.333,51	22.231.131,32	19,44
BA	Medeiros Neto	2921104	43.707.090,66	43.797.137,01	99,79
BA	Milagres	2921302	-3.242.163,17	20.570.867,05	-
BA	Mirangaba	2921401	3.640.110,60	33.508.398,87	10,86
BA	Mirante	2921450	-2.308.253,92	19.124.834,95	-
BA	Monte Santo	2921500	26.224.965,49	7.030.397,40	373,02
BA	Morro do Chapéu	2921708	16.169.631,63	59.656.033,45	27,10
BA	Mucugê	2921906	6.308.387,08	32.381.678,50	19,48
BA	Mucuri	2922003	60.470.115,13	110.436.840,26	54,76
BA	Mulungu do Morro	2922052	6.639.082,16	29.252.315,74	22,70

Ch

At

BA	Mundo Novo	2922102	8.324.991,86	36.122.875,57	23,05
BA	Muniz Ferreira	2922201	1.281.916,06	13.692.808,82	9,36
BA	Muquém de São Francisco	2922250	3.179.259,93	26.814.259,60	11,86
BA	Muritiba	2922300	24.129.830,20	41.900.918,61	57,59
BA	Mutuípe	2922409	11.087.062,52	34.615.906,12	32,03
BA	Nazaré	2922508	11.054.468,41	39.077.760,75	28,29
BA	Nilo Peçanha	2922607	7.464.810,73	29.967.912,64	24,91
BA	Nova Fátima	2922730	0,00	14.851.485,69	0,00
BA	Nova Itarana	2922805	6.211.539,85	15.128.004,57	41,06
BA	Nova Redenção	2922854	-1.164.021,70	15.996.972,84	-
BA	Nova Soure	2922904	11.990.676,11	43.399.593,69	27,63
BA	Nova Viçosa	2923001	34.333.106,09	75.626.874,08	45,40
BA	Novo Horizonte	2923035	8.186.627,07	39.026.477,02	20,98
BA	Olindina	2923100	122.226,79	41.485.151,90	0,29
BA	Oliveira dos Brejinhos	2923209	28.216.949,94	39.026.477,02	72,30
BA	Ouriçangas	2923308	5.704.721,04	17.128.023,83	33,31
BA	Palmas de Monte Alto	2923407	14.077.986,28	35.657.162,97	39,48
BA	Palmeiras	2923506	6.687.067,40	15.395.408,54	43,44
BA	Paramirim	2923605	18.724.818,54	39.228.929,83	47,73
BA	Paratinga	2923704	16.597.988,64	53.720.441,48	30,90
BA	Paripiranga	2923803	21.875.338,20	41.505.032,74	52,71
BA	Paulo Afonso	2924009	-23.791.642,66	201.425.807,05	-
BA	Pé de Serra	2924058	4.349.214,82	26.197.794,15	16,60
BA	Pedrao	2924108	0,00	14.518.935,45	0,00
BA	Piatã	2924306	10.933.029,84	33.926.548,72	32,23
BA	Pindaí	2924504	27.949.069,50	31.047.793,23	90,02
BA	Pindobaçu	2924603	-1.806.588,76	41.224.192,51	-
BA	Piripá	2924702	9.231.407,39	18.967.048,20	48,67
BA	Piritiba	2924801	-984.022,01	33.320.850,39	-
BA	Poções	2925105	38.777.835,55	77.250.999,46	50,20
BA	Pojuca	2925204	57.026.113,49	89.777.422,46	63,52
BA	Ponto Novo	2925253	13.602.380,65	28.313.998,29	48,04
BA	Porto Seguro	2925303	183.482.268,69	286.234.664,67	64,10
BA	Prado	2925501	306.201,23	56.497.275,58	0,54
BA	Presidente Dutra	2925600	2.642.948,58	26.271.255,13	10,06
BA	Queimadas	2925808	50.003.812,75	44.354.809,28	112,74
BA	Quijingue	2925907	355.109,27	17.849.161,08	1,99
BA	Remanso	2926004	10.846.886,10	82.810.630,27	13,10
BA	Riachão das Neves	2926202	9.087.079,13	51.772.700,05	17,55
BA	Riachão do Jacuípe	2926301	27.483.836,23	45.341.481,18	60,62
BA	Riacho de Santana	2926400	26.109.793,68	55.407.063,82	47,12
BA	Ribeira do Amparo	2926509	9.349.702,18	29.504.432,92	31,69
BA	Ribeira do Pombal	2926608	49.723.817,12	76.576.592,75	64,93
BA	Rio de Contas	2926707	-709.048,32	20.126.018,61	-
BA	Rio do Pires	2926905	0,00	35.357.897,81	0,00
BA	Rio Real	2927002	9.743.637,23	62.008.209,23	15,71
BA	Rodelas	2927101	7.573.782,54	20.740.478,64	36,52
BA	Salinas da Margarida	2927309	-1.185.901,47	33.775.945,01	-
BA	Salvador	2927408	1.125.921.530,74	4.739.726.194,25	23,75
BA	Santa Bárbara	2927507	9.745.183,07	30.327.616,48	32,13

Relação Dívida Consolidada Líquida/Receita Corrente Líquida dos Municípios (DCL/RCL)

BA	Santa Brígida	2927606	9.190.336,71	29.594.723,00	31,05
BA	Santa Cruz Cabralia	2927705	52.204.631,66	55.497.117,25	94,07
BA	Santa Luzia	2928059	27.531.549,88	23.903.949,25	115,18
BA	Santa Maria da Vitória	2928109	10.326.044,22	71.170.734,27	14,51
BA	Santa Rita de Cássia	2928406	22.304.057,49	46.534.946,87	47,93
BA	Santo Amaro	2928604	47.557.184,23	88.570.194,67	53,69
BA	Santo Antônio de Jesus	2928703	9.751.432,42	153.904.694,31	6,34
BA	Santo Estêvão	2928802	-16.262.975,44	73.519.608,72	-
BA	São Desidério	2928901	668.226,44	125.812.691,17	0,53
BA	São Felipe	2929107	13.357.723,69	37.311.669,21	35,80
BA	São Félix do Coribe	2929057	-8.312.529,77	32.946.018,17	-
BA	São Francisco do Conde	2929206	138.542.705,28	427.408.608,39	32,41
BA	São Gabriel	2929255	-613.425,90	32.447.986,42	-
BA	São Miguel das Matas	2929404	5.165.071,91	20.871.391,10	24,75
BA	Sátiro Dias	2929701	5.798.082,59	35.118.719,38	16,51
BA	Saúde	2929800	6.673.958,19	20.697.342,93	32,25
BA	Seabra	2929909	1.402.176,94	67.979.073,23	2,06
BA	Sebastião Laranjeiras	2930006	14.972.391,32	21.224.525,84	70,54
BA	Sento Sé	2930204	36.582.260,68	69.880.278,63	52,35
BA	Serra do Ramalho	2930154	-20.875.817,02	58.610.910,97	-
BA	Simões Filho	2930709	198.599.425,05	285.038.553,56	69,67
BA	Sítio do Mato	2930758	12.564.936,84	25.030.613,96	50,20
BA	Sobradinho	2930774	8.917.146,60	49.597.597,58	17,98
BA	Tabocas do Brejo Velho	2930907	281.257,43	23.553.849,03	1,19
BA	Tanque Novo	2931053	11.932.164,11	32.780.567,89	36,40
BA	Tanquinho	2931103	2.144.296,75	13.789.661,61	15,55
BA	Taperoá	2931202	20.078.757,44	39.755.564,91	50,51
BA	Tapiramutá	2931301	0,00	34.187.928,99	0,00
BA	Teixeira de Freitas	2931350	69.800.996,88	273.733.652,33	25,50
BA	Teodoro Sampaio	2931400	1.957.892,41	15.741.821,81	12,44
BA	Teolândia	2931608	32.802.956,21	35.614.662,92	92,11
BA	Tucano	2931905	62.182.467,01	84.983.424,77	73,17
BA	Uauá	2932002	16.178.092,31	40.869.906,21	39,58
BA	Ubaíra	2932101	4.407.021,43	35.916.338,34	12,27
BA	Uibaí	2932408	5.541.385,73	23.099.365,89	23,99
BA	Umburanas	2932457	1.176.471,89	30.845.812,52	3,81
BA	Utinga	2932804	6.087.854,13	31.811.260,87	19,14
BA	Valente	2933000	33.234.405,30	40.412.485,50	82,24
BA	Varzedo	2933174	12.373.674,95	16.333.686,94	75,76
BA	Vera Cruz	2933208	16.107.216,86	73.786.478,06	21,83
BA	Vereda	2933257	4.940.630,16	15.921.098,19	31,03
BA	Vitória da Conquista	2933307	123.958.955,60	516.173.083,09	24,01
BA	Wanderley	2933455	2.329.617,22	24.882.214,88	9,36
BA	Xique-Xique	2933604	36.529.004,28	81.114.245,20	45,03
CE	Abaiara	2300101	-1.767.418,28	23.695.313,99	-
CE	Acarape	2300150	21.970.024,59	29.093.877,74	75,51
CE	Acaraú	2300200	6.974.573,01	101.676.441,05	6,86
CE	Acopiara	2300309	28.668.890,70	77.961.337,31	36,77
CE	Aluaba	2300408	14.271.723,47	28.866.017,54	49,44
CE	Alto Santo	2300705	-3.044.535,28	28.627.618,44	-

[Handwritten signature]

CE	Amontada	2300754	-159.023,73	48.136.207,01	-
CE	Apuiarés	2300903	2.297.501,16	26.960.185,04	8,52
CE	Aquiraz	2301000	-2.391.029,50	179.896.792,22	-
CE	Aracati	2301109	13.573.499,99	128.881.596,51	10,53
CE	Aracoiaba	2301208	1.568.397,86	56.176.002,75	2,79
CE	Aratuba	2301406	8.480.567,86	24.756.657,58	34,26
CE	Assaré	2301604	-1.339.975,05	36.351.079,59	-
CE	Banabuiú	2301851	-4.194.445,25	35.329.854,60	-
CE	Barbalha	2301901	-668.553,41	161.664.752,00	-
CE	Baturité	2302107	41.638.812,33	59.332.264,41	70,18
CE	Beberibe	2302206	8.849.336,29	94.112.078,83	9,40
CE	Bela Cruz	2302305	1.543.055,25	52.947.847,12	2,91
CE	Brejo Santo	2302503	-16.310.356,46	110.991.631,65	-
CE	Canindé	2302800	81.733.477,84	131.089.997,74	62,35
CE	Capistrano	2302909	10.230.947,41	36.225.617,58	28,24
CE	Caridade	2303006	-109.455,90	36.057.124,16	-
CE	Caririaçu	2303204	5.775.021,08	46.035.254,09	12,54
CE	Cascavel	2303501	30.092.466,08	116.265.537,30	25,88
CE	Catarina	2303600	776.245,61	31.172.586,71	2,49
CE	Caucaia	2303709	53.181.241,46	498.473.020,75	10,67
CE	Cedro	2303808	24.783.459,97	43.480.066,04	57,00
CE	Chaval	2303907	14.570.916,35	25.772.987,90	56,54
CE	Choró	2303931	6.389.501,64	26.002.209,91	24,57
CE	Chorozinho	2303956	10.151.634,80	36.487.529,93	27,82
CE	Coreaú	2304004	8.801.737,97	38.828.761,51	22,67
CE	Crato	2304202	23.910.859,51	199.671.354,61	11,98
CE	Cruz	2304251	8.742.440,96	44.638.050,60	19,59
CE	Deputado Irapuan Pinheiro	2304269	1.697.479,02	19.310.124,09	8,79
CE	Eusébio	2304285	-90.698.375,03	192.458.314,16	-
CE	Fortaleza	2304400	649.455.377,55	4.881.564.899,94	13,30
CE	Fortim	2304459	2.309.682,87	32.166.188,78	7,18
CE	Frecheirinha	2304509	4.528.682,33	27.988.558,52	16,18
CE	Granja	2304707	9.781.792,10	83.702.189,98	11,69
CE	Groaíras	2304905	6.944.867,91	24.566.322,00	28,27
CE	Guaiúba	2304954	2.676.669,48	44.245.164,82	6,05
CE	Horizonte	2305233	15.526.335,48	151.266.151,21	10,26
CE	Ibiapina	2305308	3.057.904,78	40.500.404,91	7,55
CE	Ibicuitinga	2305332	5.617.314,48	25.085.222,15	22,39
CE	Icapuí	2305357	34.205.092,08	44.654.526,05	76,60
CE	Icó	2305407	74.199.872,19	112.192.319,63	66,14
CE	Iguatu	2305506	55.549.021,34	162.516.528,72	34,18
CE	Ipueiras	2305902	1.171.442,91	65.831.687,63	1,78
CE	Iracema	2306009	6.190.940,95	31.628.406,26	19,57
CE	Irauçuba	2306108	10.725.094,07	43.378.064,92	24,72
CE	Itaíba	2306207	7.897.558,08	16.801.741,84	47,00
CE	Itaitinga	2306256	4.665.932,66	79.340.479,22	5,88
CE	Itapipoca	2306405	19.096.897,16	202.459.535,43	9,43
CE	Itapiúna	2306504	14.594.978,55	36.315.636,94	40,19
CE	Itarema	2306553	-6.478.550,91	70.552.537,50	-
CE	Jaguaribara	2306801	3.031.213,33	21.490.853,38	14,10

Relação Dívida Consolidada Líquida/Receita Corrente Líquida dos Municípios (DCL/RCL)

CE	Jaguaribe	2306900	-3.239.312,35	64.495.023,62	-
CE	Jaguaruana	2307007	13.263.667,99	56.832.884,19	23,34
CE	Jardim	2307106	-2.242.444,61	53.686.230,83	-
CE	Jati	2307205	1.962.165,36	22.126.129,25	8,87
CE	Juazeiro do Norte	2307304	122.674.800,37	379.587.565,17	32,32
CE	Lavras da Mangabeira	2307502	17.486.753,60	51.429.383,05	34,00
CE	Limoeiro do Norte	2307601	38.826.562,04	98.238.244,94	39,52
CE	Madalena	2307635	281.478,14	34.104.652,06	0,83
CE	Maracanaú	2307650	-50.887.133,04	580.589.976,93	-
CE	Marco	2307809	7.843.529,53	51.372.598,47	15,27
CE	Martinópolis	2307908	3.411.914,12	22.882.538,37	14,91
CE	Massapê	2308005	10.467.519,69	56.658.949,52	18,47
CE	Milagres	2308302	-2.119.869,85	45.615.845,47	-
CE	Milhã	2308351	12.308.406,98	24.240.251,93	50,78
CE	Miraima	2308377	3.233.920,62	30.998.297,25	10,43
CE	Mombaça	2308500	37.869.975,30	61.532.030,93	61,55
CE	Morada Nova	2308708	28.308.893,55	103.552.728,36	27,34
CE	Moraújo	2308807	1.919.578,29	12.206.200,91	15,73
CE	Morrinhos	2308906	910.126,45	37.928.209,43	2,40
CE	Mulungu	2309102	9.703.741,02	20.260.735,56	47,89
CE	Nova Russas	2309300	362.463,44	50.347.356,84	0,72
CE	Novo Oriente	2309409	15.053.137,46	50.338.184,97	29,90
CE	Ocara	2309458	8.605.289,99	46.961.171,90	18,32
CE	Pacajus	2309607	34.740.690,31	105.746.661,09	32,85
CE	Pacoti	2309805	3.508.976,12	23.462.622,14	14,96
CE	Palmácia	2310100	6.096.331,10	21.306.839,02	28,61
CE	Paracuru	2310209	27.638.910,38	70.654.446,29	39,12
CE	Paramoti	2310407	-168.903,44	24.649.132,71	-
CE	Penaforte	2310605	-1.565.834,51	24.844.964,32	-
CE	Pentecoste	2310704	16.061.135,91	61.373.002,61	26,17
CE	Pindoretama	2310852	4.061.133,93	41.644.096,79	9,75
CE	Piquet Carneiro	2310902	5.445.060,19	28.238.653,25	19,28
CE	Porteiras	2311108	-1.333.507,91	33.430.710,08	-
CE	Potiretama	2311231	1.046.017,67	17.095.930,83	6,12
CE	Quixadá	2311306	32.897.906,23	126.572.160,99	25,99
CE	Quixelô	2311355	7.324.131,44	30.909.518,15	23,70
CE	Quixeramobim	2311405	6.952.115,77	133.828.699,07	5,19
CE	Redenção	2311603	8.316.076,28	49.201.246,12	16,90
CE	Russas	2311801	12.095.387,66	123.747.062,54	9,77
CE	Saboeiro	2311900	1.257.524,53	32.818.860,10	3,83
CE	Santa Quitéria	2312205	13.732.371,35	71.725.598,74	19,15
CE	Santana do Acaraú	2312007	3.780.475,67	50.583.388,13	7,47
CE	São João do Jaguaribe	2312502	2.862.884,81	17.737.903,43	16,14
CE	São Luís do Curu	2312601	-1.106.937,61	26.471.515,21	-
CE	Senador Pompeu	2312700	7.667.032,83	43.134.855,00	17,77
CE	Sobral	2312908	-51.375.258,69	485.134.795,43	-
CE	Solonópolis	2313005	4.379.043,99	36.165.557,49	12,11
CE	Tabuleiro do Norte	2313104	18.374.231,37	44.803.048,04	41,01
CE	Tejuçuoca	2313351	7.990.634,33	38.071.530,22	20,99
CE	Tianguá	2313401	7.440.300,17	123.667.696,33	6,02

Handwritten signature

CE	Trairi	2313500	-14.167.446,20	81.202.188,37	-
CE	Ubajara	2313609	380.943,84	55.120.198,85	0,69
CE	Umirim	2313757	12.184.354,58	35.088.456,39	34,72
CE	Uruburetama	2313807	26.854.364,90	37.392.072,16	71,82
CE	Várzea Alegre	2314003	26.011.393,59	60.329.375,46	43,12
ES	Aracruz	3200607	-69.328.050,91	360.929.396,96	-
ES	Atilio Vivacqua	3200706	-7.372.632,00	31.429.156,47	-
ES	Barra de São Francisco	3200904	3.727.084,82	82.063.597,38	4,54
ES	Brejetuba	3201159	-2.392.427,18	32.137.295,60	-
ES	Cachoeiro de Itapemirim	3201209	-207.943.743,77	342.948.388,43	-
ES	Cariacica	3201308	-40.093.096,13	516.540.742,34	-
ES	Colatina	3201506	-11.115.241,41	275.289.106,73	-
ES	Guaçuí	3202306	31.562.358,60	63.815.608,13	49,46
ES	Guarapari	3202405	25.196.015,21	240.318.636,14	10,48
ES	Linhares	3203205	11.946.896,81	517.353.447,66	2,31
ES	Nova Venécia	3203908	-12.843.316,78	106.660.519,34	-
ES	Santa Teresa	3204609	-24.874.655,30	62.074.224,46	-
ES	São Mateus	3204906	-5.153.332,86	270.438.791,37	-
ES	Viana	3205101	-7.997.895,63	147.493.770,04	-
ES	Vila Velha	3205200	60.283.526,34	759.928.569,66	7,93
ES	Vitória	3205309	102.329.676,69	1.287.980.556,94	7,94
GO	Acreúna	5200134	-27.052.381,40	57.562.929,04	-
GO	Aloândia	5200506	916.331,24	9.250.354,27	9,91
GO	Alto Paraíso de Goiás	5200605	-1.718.928,41	22.661.583,91	-
GO	Amaralina	5200829	-8.956,86	11.284.687,83	-
GO	Amorinópolis	5200902	3.567.895,74	10.552.270,41	33,81
GO	Anápolis	5201108	61.589.930,88	768.471.614,27	8,01
GO	Aparecida de Goiânia	5201405	-143.033.446,59	763.566.336,77	-
GO	Araguapaz	5202155	187.906,13	16.126.471,31	1,17
GO	Aurilândia	5202601	-569.196,32	10.951.948,07	-
GO	Avelinópolis	5202809	1.140.805,21	10.940.126,47	10,43
GO	Bela Vista de Goiás	5203302	46.464.093,51	52.595.660,95	88,34
GO	Bonópolis	5203575	513.633,87	12.990.169,06	3,95
GO	Buriti Alegre	5203906	4.318.412,97	25.059.605,06	17,23
GO	Cachoeira Dourada	5204250	44.136.622,83	35.274.864,87	125,12
GO	Caiaapônia	5204409	-2.157.362,97	40.208.049,10	-
GO	Caldas Novas	5204508	56.555.670,66	180.184.808,29	31,39
GO	Campinaçu	5204656	598.799,71	16.729.154,93	3,58
GO	Campo Limpo de Goiás	5204854	-767.039,55	15.901.498,49	-
GO	Campos Belos	5204904	33.660.585,21	35.906.133,91	93,75
GO	Campos Verdes	5204953	18.644.532,43	11.921.726,37	156,39
GO	Catalão	5205109	-38.205.057,19	290.182.302,85	-
GO	Cavalcante	5205307	583.648,56	27.727.300,06	2,10
GO	Ceres	5205406	-4.993.384,72	70.799.188,56	-
GO	Cristalina	5206206	-98.553.448,68	132.946.636,14	-
GO	Cristianópolis	5206305	0,00	11.454.203,94	0,00
GO	Damianópolis	5206701	-2.090.250,96	11.443.261,93	-
GO	Edéia	5207402	-3.409.437,84	31.755.038,69	-
GO	Estrela do Norte	5207501	1.745.079,09	12.189.114,49	14,32
GO	Fazenda Nova	5207600	10.642.089,50	12.251.661,16	86,86

Relação Dívida Consolidada Líquida/Receita Corrente Líquida dos Municípios (DCL/RCL)

GO	Gemeleira de Goiás	5208152	-1.839.508,08	13.590.313,55	-
GO	Goianésia	5208608	-12.176.301,31	121.843.419,38	-
GO	Goianã	5208707	532.198.571,63	3.214.476.865,35	16,56
GO	Goianira	5208806	5.052.486,45	75.372.165,92	-6,70
GO	Guapó	5209200	23.146.769,63	26.555.252,38	87,16
GO	Guarani de Goiás	5209408	-1.378.708,74	13.345.470,48	-
GO	Hidrolândia	5209705	-4.113.647,02	45.403.690,97	-
GO	Hidrolina	5209804	529.917,58	11.321.022,29	4,68
GO	Inhumas	5210000	22.966.016,39	83.018.515,37	27,66
GO	Ipiranga de Goiás	5210158	527.036,38	10.224.026,34	5,15
GO	Iporá	5210208	6.451.725,07	50.007.974,00	12,90
GO	Israelândia	5210307	7.795.991,31	9.940.931,43	78,42
GO	Itaberaí	5210406	2.117.124,43	74.048.018,11	2,86
GO	Itumbiara	5211503	29.209.896,38	224.698.916,32	13,00
GO	Jaraguá	5211800	17.899.235,95	67.945.477,23	26,34
GO	Jatá	5211909	43.804.090,50	244.296.237,21	17,93
GO	Jaupaci	5212006	5.746.924,40	10.779.108,28	53,32
GO	Jesópolis	5212055	254.516,01	9.174.185,78	2,77
GO	Joviânia	5212105	-6.198.398,14	18.437.590,81	-
GO	Jussara	5212204	78.961,37	38.855.087,97	0,20
GO	Mairipotaba	5212600	3.587.389,28	10.046.729,56	35,71
GO	Mambai	5212709	-1.982.091,30	11.181.646,30	-
GO	Mara Rosa	5212808	719.145,14	21.055.515,94	3,42
GO	Moiporá	5213400	1.374.205,48	8.896.030,65	15,45
GO	Montes Claros de Goiás	5213707	-1.761.008,97	23.027.813,59	-
GO	Montividiu do Norte	5213772	2.199.695,06	13.274.562,61	16,57
GO	Nazário	5214408	-391.963,57	15.888.687,17	-
GO	Nerópolis	5214507	5.165.920,72	75.277.708,05	6,86
GO	Nova América	5214705	1.034.964,28	10.530.951,33	9,83
GO	Nova Glória	5214861	1.142.694,63	12.972.368,26	8,81
GO	Nova Iguaçu de Goiás	5214879	4.350,33	10.224.880,33	0,04
GO	Nova Roma	5214903	-452.020,29	12.436.032,94	-
GO	Novo Brasil	5215207	-1.413.720,71	11.656.447,06	-
GO	Novo Planalto	5215256	8.784.636,57	11.778.469,92	74,58
GO	Palestina de Goiás	5215652	-2.702.255,32	12.589.690,07	-
GO	Palmeiras de Goiás	5215702	24.931.641,00	59.381.765,06	41,99
GO	Petrolina de Goiás	5216809	7.421.828,40	19.558.431,77	37,95
GO	Pilar de Goiás	5216908	2.927.675,32	14.901.352,87	19,65
GO	Piranhas	5217203	4.373.659,44	23.214.449,73	18,84
GO	Pontalina	5217708	399.392,09	33.358.754,90	1,20
GO	Porangatu	5218003	17.367.687,34	77.803.637,23	22,32
GO	Porteirão	5218052	18.378.697,65	15.709.301,00	116,99
GO	Professor Jamil	5218391	2.436.934,15	10.353.584,96	23,54
GO	Quirinópolis	5218508	6.149.200,12	110.467.559,33	5,57
GO	Rialma	5218607	587.142,40	20.303.072,35	2,89
GO	Rianópolis	5218706	613.804,66	12.165.828,45	5,05
GO	Santa Rosa de Goiás	5219506	-1.667.105,78	10.207.276,87	-
GO	Santa Tereza de Goiás	5219605	2.951.384,23	11.953.885,15	24,69
GO	São Francisco de Goiás	5219902	3.791.054,03	14.777.322,95	25,65
GO	São Luís de Montes Belos	5220108	10.326.059,32	57.955.583,29	17,82

Handwritten signature

GO	São Luiz do Norte	5220157	11.983.102,21	16.114.788,52	74,36
GO	São Miguel do Araguaia	5220207	-17.333.975,84	48.340.477,39	-
GO	São Simão	5220405	-138.052.755,69	48.496.463,45	-
GO	Senador Canedo	5220454	63.368.472,27	313.958.431,09	20,18
GO	Sítio d'Abadia	5220702	-1.040.479,60	11.136.885,66	-
GO	Teresina de Goiás	5221080	6.166.076,63	10.479.622,71	58,84
GO	Trindade	5221403	23.968.728,77	139.650.505,92	17,16
GO	Trombas	5221452	2.063.471,57	13.340.443,15	15,47
GO	Uirapuru	5221577	2.966.384,82	10.890.170,64	27,24
GO	Uruaçu	5221601	74.824.612,13	55.556.754,33	134,68
GO	Vila Boa	5222203	-388.217,53	15.148.631,98	-
GO	Vila Propício	5222302	-248.045,83	16.464.247,18	-
MA	Arari	2101004	-2.606.193,96	47.171.877,77	-
MA	Axixá	2101103	-4.731.654,43	13.653.871,82	-
MA	Bacabeira	2101251	619.238,78	44.443.617,72	1,39
MA	Barra do Corda	2101608	3.686.829,90	127.165.476,30	2,90
MA	Cajari	2102507	0,00	34.514.011,51	0,00
MA	Chapadinha	2103208	0,00	117.193.984,75	0,00
MA	Cidelândia	2103257	-1.643.261,94	30.165.300,25	-
MA	Codó	2103307	-7.623.773,10	190.933.972,75	-
MA	Cururupu	2103703	0,00	44.544.901,96	0,00
MA	Davinópolis	2103752	0,00	15.242.226,07	0,00
MA	Dom Pedro	2103802	-1.809.610,83	36.739.948,86	-
MA	Gonçalves Dias	2104404	-1.090.242,53	29.861.745,61	-
MA	Itapecuru Mirim	2105401	-1.725.034,28	103.245.598,81	-
MA	Marajá do Sena	2106359	0,00	13.716.852,44	0,00
MA	Matinha	2106508	-1.167.324,39	37.844.567,96	-
MA	Olho d'Água das Cunhãs	2107407	-299.558,95	39.759.046,94	-
MA	Olinda Nova do Maranhão	2107456	-675.679,00	26.781.798,83	-
MA	Pedro do Rosário	2108256	-4.727.590,91	50.629.394,83	-
MA	Peritoró	2108454	-4.674.405,83	40.229.747,59	-
MA	Pinheiro	2108603	2.388.389,54	119.349.621,75	2,00
MA	Presidente Dutra	2109106	-6.665.073,06	62.341.493,11	-
MA	Presidente Juscelino	2109205	-475.840,54	23.306.556,93	-
MA	Presidente Sarney	2109270	3.273.868,06	33.802.532,43	9,69
MA	São Bento	2110500	-1,00	49.468.686,72	-
MA	São José de Ribamar	2111201	-9.119.672,38	232.485.695,24	-
MA	São Luís	2111300	499.032.678,77	2.164.801.052,68	23,05
MA	Tuntum	2112308	-7.444.745,24	43.360.838,60	-
MA	Viãa	2112803	-1,00	76.642.234,84	-
MA	Vitória do Mearim	2112902	-3.817.997,14	40.950.658,33	-
MG	Água Boa	3100609	0,00	21.996.314,06	0,00
MG	Alfenas	3101607	28.024.380,86	182.421.586,23	15,36
MG	Alpinópolis	3101904	2.722.141,91	29.711.520,06	9,16
MG	Alto Jequitibá	3153509	1.142.390,85	13.597.294,50	8,40
MG	Arcos	3104205	-2.917.900,86	83.381.411,24	-
MG	Aricanduva	3104452	0,00	11.658.806,58	0,00
MG	Barbacena	3105608	44.475.383,97	261.052.527,01	17,04
MG	Belo Horizonte	3106200	3.099.023.282,66	7.765.874.212,16	39,91
MG	Betim	3106705	568.395.870,98	1.319.442.486,26	43,08

Relação Dívida Consolidada Líquida/Receita Corrente Líquida dos Municípios (DCL/RCL)

MG	Brasília de Minas	3108552	-3.871.980,61	24.644.621,41	-
MG	Bueno Brandão	3109105	-4.519.128,38	16.502.732,79	-
MG	Cabo Verde	3109501	1.296.746,05	21.348.032,85	6,07
MG	Cachoeira da Prata	3109600	1.251.237,35	11.238.922,37	11,13
MG	Campestre	3111002	-651.029,75	30.569.805,05	-
MG	Campo Belo	3111200	-136.925.929,25	100.127.612,52	-
MG	Campo do Meio	3111309	-1.026.952,09	21.812.211,87	-
MG	Campos Gerais	3111606	-5.283.460,64	40.583.914,17	-
MG	Cana Verde	3111903	717.306,85	11.074.498,56	6,48
MG	Capelinha	3112307	-4.050.767,06	47.498.446,49	-
MG	Capinópolis	3112604	2.508.507,44	33.005.812,74	7,60
MG	Caratinga	3113404	6.408.807,85	127.878.291,10	5,01
MG	Carlos Chagas	3113701	-992.353,04	36.573.866,21	-
MG	Cássia	3115102	1.050.445,23	33.899.212,14	3,10
MG	Cataguases	3115300	7.442.279,55	115.958.788,40	6,42
MG	Caxambu	3115508	-3.188.763,56	37.015.851,76	-
MG	Claraval	3116407	791.022,61	11.707.471,60	6,76
MG	Cláudio	3116605	-1.832.623,56	48.342.270,03	-
MG	Conceição das Alagoas	3117306	11.688.161,52	64.877.566,96	18,02
MG	Conceição do Rio Verde	3117702	-2.799.295,73	19.305.109,93	-
MG	Congonhas	3118007	-59.866.643,13	298.978.860,13	-
MG	Contagem	3118601	401.024.831,68	1.230.802.612,95	32,58
MG	Coronel Fabriciano	3119401	-21.498.158,09	138.820.128,63	-
MG	Curvelo	3120904	-17.006.326,12	129.505.285,03	-
MG	Delfinópolis	3121209	0,00	22.079.260,59	0,00
MG	Felixlândia	3125705	373.893,99	29.470.368,29	1,27
MG	Formiga	3126109	1.447.800,29	115.818.519,73	1,25
MG	Fortaleza de Minas	3126307	-696.325,59	13.707.773,79	-
MG	Frutal	3127107	10.997.242,97	113.445.507,71	9,69
MG	Gonzaga	3127503	-1.992.044,82	13.206.445,71	-
MG	Governador Valadares	3127701	28.802.159,27	634.495.308,40	4,54
MG	Guapé	3128105	1.802.897,28	29.694.121,63	6,07
MG	Guaraciaba	3128204	1.945.791,96	16.386.877,86	11,87
MG	Guaxupé	3128709	-4.980.197,38	88.430.687,51	-
MG	Ibirité	3129806	-36.423.693,77	295.184.047,53	-
MG	Inhapim	3130903	-4.780.968,03	35.230.382,44	-
MG	Ipatinga	3131307	7.024.708,64	595.809.105,55	1,18
MG	Itajubá	3132404	-14.295.385,82	148.043.606,84	-
MG	Itaúna	3133808	17.193.439,34	186.279.532,07	9,23
MG	Itinga	3134004	-1.143.531,54	24.057.413,26	-
MG	Ituiutaba	3134202	3.816.432,55	212.754.951,12	1,79
MG	Jacuí	3134806	-662.766,50	14.646.773,99	-
MG	João Monlevade	3136207	-12.396.034,00	167.651.586,00	-
MG	Juiz de Fora	3136702	-62.037.027,84	1.187.515.174,92	-
MG	Leopoldina	3138401	-14.808.909,98	74.769.086,46	-
MG	Machado	3139003	-6.840.540,78	65.482.496,15	-
MG	Manhuaçu	3139409	2.750.077,43	141.729.903,59	1,94
MG	Matias Barbosa	3140803	-5.418.989,29	37.001.952,43	-
MG	Monte Belo	3143005	-833.239,88	20.461.314,31	-
MG	Monte Santo de Minas	3143203	-6.527.544,97	35.468.157,41	-

MG	Montes Claros	3143302	91.758.756,58	655.795.475,51	13,99
MG	Muriae	3143906	-7.222.270,33	197.958.212,49	-
MG	Nanuque	3144300	18.123.561,48	56.471.480,39	32,09
MG	Nova Lima	3144805	34.872.828,56	481.537.150,13	7,24
MG	Nova Serrana	3145208	5.282.879,61	134.899.028,68	3,92
MG	Ouro Branco	3145901	4.724.652,59	104.943.823,61	4,50
MG	Pará de Minas	3147105	2.677.467,57	165.081.915,90	1,62
MG	Paraisópolis	3147303	-3.103.423,03	29.309.001,09	-
MG	Passos	3147907	-3.475.557,16	177.640.421,68	-
MG	Patrocínio	3148103	5.530.082,49	178.698.726,70	3,09
MG	Pedro Leopoldo	3149309	-18.034.943,37	130.794.112,07	-
MG	Piranguinho	3151008	-2.670.063,81	15.860.459,15	-
MG	Pirapora	3151206	-9.414.545,30	126.551.996,95	-
MG	Poços de Caldas	3151800	32.174.136,00	492.885.037,15	6,53
MG	Ponte Nova	3152105	-4.791.041,54	148.278.218,39	-
MG	Pouso Alegre	3152501	37.671.734,43	349.589.802,16	10,78
MG	Pouso Alto	3152600	-2.107.759,95	14.350.288,54	-
MG	Pratinha	3153004	-189.987,07	11.127.167,30	-
MG	Ribeirão Vermelho	3154705	77.251,95	10.433.262,18	0,74
MG	Sabará	3156700	-40.249.252,48	200.007.514,12	-
MG	Sacramento	3156908	-37.383.424,65	50.831.233,35	-
MG	Santa Luzia	3157807	-32.473.237,45	299.572.104,49	-
MG	Santa Rita do Sapucaí	3159605	-14.790.230,78	67.206.452,07	-
MG	Santo Antônio do Monte	3160405	-6.278.119,70	47.540.515,81	-
MG	São Bento Abade	3160801	-1.700.181,50	11.779.855,15	-
MG	São Domingos das Dores	3160959	-3.642.970,65	13.409.824,25	-
MG	São João del Rei	3162500	-2.615.088,06	159.706.471,68	-
MG	São José da Barra	3162948	-9.155.863,64	21.277.659,98	-
MG	São José da Lapa	3162955	-110.527,50	47.044.314,27	-
MG	São Miguel do Anta	3163805	-711.678,42	13.050.012,25	-
MG	São Sebastião do Anta	3164472	-909.466,38	13.489.348,72	-
MG	São Sebastião do Paraíso	3164704	5.741.006,03	139.154.348,37	4,13
MG	Sarzedo	3165537	3.319.967,02	85.037.076,81	3,90
MG	Serra Azul de Minas	3166501	1.747.179,01	10.546.590,35	16,57
MG	Sete Lagoas	3167202	130.167.945,19	517.877.871,47	25,13
MG	Teófilo Otoni	3168606	39.994.036,02	249.316.295,57	16,04
MG	Timóteo	3168705	132.631.201,75	149.656.538,40	88,62
MG	Tiradentes	3168804	-6.956.776,85	16.987.730,05	-
MG	Três Corações	3169307	24.391.656,25	132.684.629,41	18,38
MG	Três Marias	3169356	-120.341.634,45	70.591.125,49	-
MG	Três Pontas	3169406	6.547.240,75	101.804.901,27	6,43
MG	Tupaciguara	3169604	-339.972,44	37.797.289,41	-
MG	Turmalina	3169703	-3.115.892,30	38.932.003,15	-
MG	Turvolândia	3169802	-815.513,62	11.374.852,34	-
MG	Ubá	3169901	-11.823.732,95	152.968.640,60	-
MG	Uberaba	3170107	98.628.628,95	758.235.372,73	13,01
MG	Uberlândia	3170206	-115.824.957,80	1.546.880.548,47	-
MG	Unai	3170404	-14.513.586,04	161.164.678,58	-
MG	Varginha	3170701	-17.970.092,06	268.739.729,83	-
MG	Vespasiano	3171204	23.543.733,67	209.372.044,14	11,24

Relação Dívida Consolidada Líquida/Receita Corrente Líquida dos Municípios (DCL/RCL)

MG	Viçosa	3171303	-29.818.138,62	159.506.335,62	-
MS	Batayporã	5002001	6.452.100,89	29.531.574,47	21,85
MS	Campo Grande	5002704	85.650.456,84	2.430.870.722,37	3,52
MS	Corumbá	5003207	-31.461.953,65	367.748.181,15	-
MS	Eldorado	5003751	-1.537.929,97	28.228.661,57	-
MS	Maracaju	5005400	-6.397.916,76	122.570.591,92	-
MS	Naviraí	5005707	8.659.805,48	130.656.502,16	6,63
MS	Nova Andradina	5006200	-11.219.550,43	118.524.182,30	-
MS	Três Lagoas	5008305	-61.527.230,31	349.999.121,37	-
MT	Água Boa	5100201	-10.025.054,41	63.116.091,33	-
MT	Alta Floresta	5100250	17.830.281,12	100.039.470,73	17,82
MT	Alto Araguaia	5100300	-35.017.260,65	63.539.487,13	-
MT	Alto Paraguai	5100508	-1.372.149,08	5.660.995,34	-
MT	Apiacás	5100805	-2.039.294,48	21.551.548,11	-
MT	Araguaiana	5101001	-415.207,63	7.935.895,04	-
MT	Barra do Garças	5101803	31.617.731,31	120.176.986,04	26,31
MT	Bom Jesus do Araguaia	5101852	0,00	15.751.106,34	0,00
MT	Campo Novo do Parecis	5102637	-10.467.467,42	105.340.672,02	-
MT	Campos de Júlio	5102686	-6.816.763,37	35.568.886,59	-
MT	Canarana	5102702	727.772,27	52.150.000,86	1,40
MT	Comodoro	5103304	219.797,72	49.540.130,28	0,44
MT	Confresa	5103353	1.366.915,37	50.511.474,13	2,71
MT	Cuiabá	5103403	365.040.966,21	1.451.180.751,85	25,15
MT	Diamantino	5103502	12.088.575,03	61.352.810,49	19,70
MT	Gaúcha do Norte	5103858	-940.191,95	18.664.647,82	-
MT	Guarantã do Norte	5104104	28.801,25	58.252.519,65	0,05
MT	Itiquira	5104609	-3.725.443,47	61.315.454,57	-
MT	Jangada	5104906	-2.576.025,59	12.997.511,13	-
MT	Juína	5105150	5.813.315,56	73.637.835,85	7,89
MT	Lambari D'Oeste	5105234	-360.615,05	16.564.815,32	-
MT	Lucas do Rio Verde	5105259	-1.078.767,23	169.693.685,43	-
MT	Matupá	5105606	0,00	33.613.651,84	0,00
MT	Nobres	5105903	-10.721.500,49	42.466.755,85	-
MT	Nova Brasilândia	5106208	-2.900.133,84	13.692.197,89	-
MT	Nova Guarita	5108808	-3.897.089,09	12.584.738,96	-
MT	Nova Monte Verde	5108956	-7.070.842,01	18.476.271,73	-
MT	Nova Xavantina	5106257	-19.268.017,03	72.204.093,16	-
MT	Paranatinga	5106307	-2.495.178,50	49.432.597,85	-
MT	Planalto da Serra	5106455	-1.030.855,99	12.391.296,28	-
MT	Ribeirãozinho	5107198	-33.993,85	11.555.899,91	-
MT	Rondolândia	5107578	217.964,17	15.030.487,83	1,45
MT	Rondonópolis	5107602	59.200.661,43	513.419.276,14	11,53
MT	Santa Cruz do Xingu	5107743	-1.510.728,19	12.909.872,40	-
MT	Santa Rita do Trivelato	5107768	-8.965.134,14	19.270.389,50	-
MT	São José do Xingu	5107354	-1.650.337,25	18.304.153,68	-
MT	Serra Nova Dourada	5107883	-279.124,48	8.117.535,61	-
MT	Sinop	5107909	-47.997.217,07	270.794.125,59	-
MT	Sorriso	5107925	-98.973.682,98	211.861.928,45	-
MT	Tangará da Serra	5107958	-27.324.413,20	176.041.748,44	-
MT	Tesouro	5108105	-946.248,47	11.234.534,35	-

Handwritten signature

MT	Várzea Grande	5108402	59.760.109,05	410.807.776,66	14,55
MT	Vila Rica	5108600	-5.804.453,34	44.451.852,98	-
PA	Abaetetuba	1500107	-2.167.929,35	193.568.365,43	-
PA	Abel Figueiredo	1500131	0,00	16.289.419,22	0,00
PA	Água Azul do Norte	1500347	-3.902.687,68	38.460.127,01	-
PA	Altamira	1500602	-75.945.101,19	289.887.807,13	-
PA	Ananindeua	1500800	56.550.751,37	548.015.171,51	10,32
PA	Belém	1501402	313.323.732,00	2.546.364.874,00	12,30
PA	Cachoeira do Arari	1502004	-3.200.871,29	34.191.623,32	-
PA	Cachoeira do Piriá	1501956	-170.925,59	28.978.393,40	-
PA	Castanhal	1502400	-40.905.132,78	294.643.128,58	-
PA	Colares	1502608	-28.295,96	18.402.758,78	-
PA	Cumaru do Norte	1502764	0,00	27.758.398,12	0,00
PA	Dom Eliseu	1502939	580.749,98	83.384.735,29	0,70
PA	Goianésia do Pará	1503093	28.414.941,33	76.251.991,32	37,26
PA	Ipixuna do Pará	1503457	14.206.238,89	74.535.563,07	19,06
PA	Limoeiro do Ajuru	1504000	-7.106.415,96	29.537.336,57	-
PA	Marituba	1504422	0,00	204.661.179,77	0,00
PA	Nova Esperança do Piriá	1504950	-909.047,50	37.864.831,30	-
PA	Ourém	1505403	-54.531,83	28.055.902,88	-
PA	Parauapebas	1505536	11.802.890,68	972.123.324,14	1,21
PA	Redenção	1506138	0,00	132.711.332,24	0,00
PA	Rio Maria	1506161	944.811,67	33.693.493,89	2,80
PA	Rurópolis	1506195	-2.385.906,23	55.075.121,11	-
PA	Salinópolis	1506203	-6.441.548,60	54.519.570,08	-
PA	Santa Isabel do Pará	1506500	-4.720.952,40	92.667.172,51	-
PA	São Félix do Xingu	1507300	10.610.337,45	125.384.274,24	8,46
PA	São Miguel do Guamá	1507607	-13.816.698,51	82.588.465,19	-
PA	Tailândia	1507953	-267.973,33	120.937.784,99	-
PA	Trairão	1508050	-361.384,05	32.150.927,35	-
PA	Vigia	1508209	-6.366.298,53	37.658.118,57	-
PA	Viseu	1508308	12.769.573,87	71.040.522,10	17,98
PB	Barra de Santa Rosa	2501609	3.973.277,01	24.343.481,09	16,32
PB	Bayeux	2501807	-428.681,82	124.862.852,71	-
PB	Caaporã	2503001	15.020.437,55	52.713.055,11	28,49
PB	Cabedelo	2503209	-85.653.833,60	200.014.339,17	-
PB	Cuité	2505105	-332.092,65	34.244.726,70	-
PB	Diamante	2505600	6.593.136,45	12.952.954,67	50,90
PB	Guarabira	2506301	22.999.867,92	82.680.199,73	27,82
PB	João Pessoa	2507507	-382.401.903,75	1.727.765.330,18	-
PB	Marcação	2509057	2.145.564,84	14.963.247,98	14,34
PB	Patos	2510808	57.206.722,48	141.559.527,63	40,41
PB	Poço Dantas	2512036	1.148.911,56	12.454.725,35	9,22
PB	Pombal	2512101	3.665.869,28	52.026.626,92	7,05
PB	Santa Rita	2513703	60.496.769,83	176.090.824,78	34,36
PB	São José dos Ramos	2514453	1.799.015,19	14.156.288,11	12,71
PB	Sapé	2515302	27.546.112,99	69.964.201,90	39,37
PB	Sossêgo	2516151	-599.923,84	10.138.487,32	-
PB	Umbuzeiro	2517001	0,00	16.478.570,09	0,00
PE	Abreu e Lima	2600054	21.843.127,97	123.397.206,21	17,70

Relação Dívida Consolidada Líquida/Receita Corrente Líquida dos Municípios (DCL/RCL)

PE	Afrânio	2600203	-10.697.974,99	38.419.510,63	-
PE	Agrestina	2600302	12.599.409,47	45.651.814,31	27,60
PE	Água Preta	2600401	13.159.408,04	54.311.190,85	24,23
PE	Águas Belas	2600500	29.714.350,22	61.322.282,11	48,46
PE	Alagoinha	2600609	4.491.535,07	28.016.227,12	16,03
PE	Altinho	2600807	15.244.828,85	32.084.373,60	47,51
PE	Amaraji	2600906	16.179.927,62	35.917.168,99	45,05
PE	Arcoverde	2601201	3.218.311,14	104.103.626,87	3,09
PE	Barreiros	2601409	20.119.410,75	66.696.603,58	30,17
PE	Belém de Maria	2601508	3.310.705,15	23.165.721,70	14,29
PE	Belém do São Francisco	2601607	-4.420.219,41	37.420.631,12	-
PE	Belo Jardim	2601706	25.762.839,44	119.004.805,04	21,65
PE	Betânia	2601805	-496.502,56	23.728.203,54	-
PE	Bezerras	2601904	3.223.320,63	85.601.990,00	3,77
PE	Bom Conselho	2602100	15.124.969,12	65.741.233,27	23,01
PE	Bom Jardim	2602209	3.071.392,30	55.245.206,38	5,56
PE	Bonito	2602308	20.922.810,13	62.207.791,80	33,63
PE	Brejão	2602407	-575.590,82	26.474.390,64	-
PE	Brejo da Madre de Deus	2602605	-11.471.810,31	82.105.981,46	-
PE	Buenos Aires	2602704	-4.339.750,26	22.417.903,43	-
PE	Buique	2602803	-4.117.046,14	72.033.618,39	-
PE	Cabo de Santo Agostinho	2602902	-23.638.315,72	519.137.498,93	-
PE	Cabrobó	2603009	11.632.749,63	54.830.117,53	21,22
PE	Cachoeirinha	2603108	-6.917.530,92	33.753.243,17	-
PE	Caetés	2603207	-3.953.252,92	45.173.227,17	-
PE	Calumbi	2603405	-811.525,70	14.097.153,87	-
PE	Camaragibe	2603454	15.603.643,88	202.915.702,10	7,69
PE	Camocim de São Félix	2603504	-1.399.759,77	33.078.075,56	-
PE	Canhotinho	2603702	4.337.231,87	39.210.920,83	11,06
PE	Capoeiras	2603801	1.854.694,01	47.695.213,80	3,89
PE	Carnaíba	2603900	2.431.742,25	36.302.748,80	6,70
PE	Carnaúbeira da Penha	2603926	-2.550.765,03	21.446.151,10	-
PE	Carpina	2604007	1.790.994,20	100.682.115,41	1,78
PE	Caruaru	2604106	68.676.019,58	483.880.790,49	14,19
PE	Casinhas	2604155	9.219.878,85	28.716.634,15	32,11
PE	Catende	2604205	6.312.042,24	57.849.732,19	10,91
PE	Cedro	2604304	-844.798,85	10.300.635,10	-
PE	Chã de Alegria	2604403	5.502.483,52	23.902.785,22	23,02
PE	Chã Grande	2604502	6.508.239,68	39.258.923,04	16,58
PE	Condado	2604601	24.767.196,76	38.876.904,30	63,71
PE	Cumarú	2604908	4.482.843,02	26.738.764,06	16,77
PE	Cupira	2605004	42.458.861,63	38.836.122,52	109,33
PE	Custódia	2605103	15.517.968,45	52.807.326,37	29,39
PE	Dormentes	2605152	5.530.139,40	33.938.076,56	16,29
PE	Escada	2605202	-2.406.206,07	87.611.391,10	-
PE	Exu	2605301	-3.053.630,85	51.815.873,09	-
PE	Feira Nova	2605400	14.337.055,06	33.970.426,39	42,20
PE	Flores	2605608	61.969,94	36.753.238,84	0,17
PE	Floresta	2605707	11.447.394,09	65.377.056,97	17,51
PE	Frei Miguelinho	2605806	3.553.179,70	24.716.479,24	14,38

clm

PE	Gameleira	2605905	34.470.152,00	37.927.457,93	90,88
PE	Garanhuns	2606002	-30.659.746,28	229.311.482,96	-
PE	Glória do Goitá	2606101	8.896.126,58	39.914.976,36	22,29
PE	Goiana	2606200	62.864.953,63	162.523.479,59	38,68
PE	Granito	2606309	-3.165.143,41	17.625.520,35	-
PE	Gravatá	2606408	45.727.033,37	113.071.742,22	40,44
PE	Iati	2606507	951.752,65	38.615.465,05	2,46
PE	Ibimirim	2606606	-2.968.351,73	42.446.155,35	-
PE	Igarassu	2606804	-8.474.775,01	170.461.337,99	-
PE	Ilha de Itamaracá	2607604	27.000,00	46.013.475,86	0,06
PE	Inajá	2607000	0,00	31.549.941,96	0,00
PE	Ipojuca	2607208	-162.855.169,84	577.303.471,23	-
PE	Ipubi	2607307	-2.558.077,33	49.201.804,12	-
PE	Itacuruba	2607406	6.182.400,92	23.508.429,78	26,30
PE	Itaíba	2607505	-1.037.404,91	45.327.311,59	-
PE	Itambé	2607653	-3.522.085,28	52.053.113,84	-
PE	Itapissuma	2607752	-8.254.434,01	63.194.287,45	-
PE	Itaquitinga	2607802	0,00	29.310.504,98	0,00
PE	Jaboatão dos Guararapes	2607901	38.202.390,04	940.657.639,50	4,06
PE	Jaqueira	2607950	16.064.638,43	28.900.427,96	55,59
PE	Jatobá	2608057	-1.396.328,40	28.084.541,92	-
PE	João Alfredo	2608107	8.448.822,52	47.436.108,49	17,81
PE	Joaquim Nabuco	2608206	738.076,65	32.429.391,64	2,28
PE	Jucati	2608255	255.384,28	24.049.620,76	1,06
PE	Jurema	2608404	-1.066.546,32	28.878.673,82	-
PE	Lagoa de Itaenga	2608503	17.457.425,89	39.811.867,22	43,85
PE	Lagoa do Carro	2608453	6.996.129,80	28.814.778,94	24,28
PE	Lagoa do Ouro	2608602	0,00	27.027.970,77	0,00
PE	Lagoa dos Gatos	2608701	3.254.256,95	27.433.289,14	11,86
PE	Lagoa Grande	2608750	-154.231,23	47.084.502,94	-
PE	Lajedo	2608800	-801.828,48	64.246.840,65	-
PE	Limoeiro	2608909	8.401.037,84	78.480.732,07	10,70
PE	Macaparana	2609006	6.148.197,59	38.720.464,36	15,88
PE	Machados	2609105	1.904.331,48	25.358.020,81	7,51
PE	Manari	2609154	112.974,64	35.974.516,18	0,31
PE	Mirandiba	2609303	-3.345.651,14	25.469.828,15	-
PE	Moreilândia	2614303	777.967,85	23.332.241,37	3,33
PE	Moreno	2609402	58.611.603,46	76.350.707,80	76,77
PE	Nazaré da Mata	2609501	38.262.266,76	42.098.796,89	90,89
PE	Olinda	2609600	28.227.652,57	489.385.104,22	5,77
PE	Orobó	2609709	19.395.923,30	44.252.841,56	43,83
PE	Orocó	2609808	-1.723.402,26	26.586.955,10	-
PE	Ouricuri	2609907	5.146.582,33	87.958.925,97	5,85
PE	Palmares	2610004	101.370,02	105.398.864,33	0,10
PE	Palmeirina	2610103	1.161.550,53	18.073.205,82	6,43
PE	Panelas	2610202	13.588.248,65	54.282.828,45	25,03
PE	Parnamirim	2610400	-3.348.837,58	36.055.622,24	-
PE	Passira	2610509	11.346.276,03	41.187.050,06	27,55
PE	Paudalho	2610608	32.279.211,14	77.441.556,17	41,68
PE	Paulista	2610707	38.626.774,97	352.445.714,25	10,96

Relação Dívida Consolidada Líquida/Receita Corrente Líquida dos Municípios (DCL/RCL)

PE	Pedra	2610806	-97.471,21	34.567.202,07	-
PE	Pesqueira	2610905	37.919.447,65	87.407.895,35	43,38
PE	Petrolândia	2611002	-14.922.616,28	78.075.122,35	-
PE	Petrolina	2611101	60.794.193,30	487.744.167,86	12,46
PE	Pombos	2611309	3.263.551,51	43.152.420,94	7,56
PE	Primavera	2611408	0,00	25.376.287,64	0,00
PE	Quipapá	2611507	474.334,61	40.468.926,38	1,17
PE	Recife	2611606	490.118.144,45	3.724.408.077,57	13,16
PE	Riacho das Almas	2611705	-1.222.987,56	35.489.766,95	-
PE	Rio Formoso	2611903	21.749.682,56	46.628.151,61	46,64
PE	Sairé	2612000	15.344.166,18	23.713.099,61	64,71
PE	Salgadinho	2612109	3.180.666,99	17.161.748,80	18,53
PE	Salgueiro	2612208	-12.235.218,09	96.753.179,17	-
PE	Saloá	2612307	-951.013,88	29.900.086,77	-
PE	Santa Cruz	2612455	-2.453.871,20	30.374.018,83	-
PE	Santa Cruz da Baixa Verde	2612471	-1.160.560,52	20.624.152,47	-
PE	Santa Cruz do Capibaribe	2612505	26.399.948,53	120.236.350,75	21,96
PE	Santa Filomena	2612554	2.435.031,10	26.746.683,84	9,10
PE	Santa Maria da Boa Vista	2612604	8.215.186,32	65.875.446,45	12,47
PE	Santa Maria do Cambucá	2612703	-552.407,27	24.526.881,60	-
PE	São Benedito do Sul	2612901	5.104.091,38	25.861.856,43	19,74
PE	São Bento do Una	2613008	5.411.468,51	73.896.014,71	7,32
PE	São Caitano	2613107	-15.112.718,84	49.530.176,28	-
PE	São João	2613206	-1.295.159,79	40.749.893,98	-
PE	São Joaquim do Monte	2613305	6.889.555,62	37.935.478,44	18,16
PE	São José do Belmonte	2613503	1.732.975,30	46.971.943,27	3,69
PE	São Lourenço da Mata	2613701	13.040.700,91	130.558.354,07	9,99
PE	São Vicente Ferrer	2613800	2.995.807,25	30.589.299,85	9,79
PE	Serra Talhada	2613909	21.177.523,67	129.632.520,50	16,34
PE	Sertânia	2614105	1.606.021,34	55.287.672,31	2,90
PE	Sirinhaém	2614204	20.606.041,91	61.374.080,36	33,57
PE	Solidão	2614402	888.186,53	14.814.027,84	6,00
PE	Surubim	2614501	-2.551.572,00	84.667.664,50	-
PE	Tabira	2614600	-5.226.209,35	41.279.251,44	-
PE	Tacaimbó	2614709	5.052.972,57	22.103.645,41	22,86
PE	Tacaratu	2614808	-4.020.781,16	37.807.266,82	-
PE	Taquaritinga do Norte	2615003	18.671.435,54	38.832.340,67	48,08
PE	Terezinha	2615102	885.125,70	15.163.110,68	5,84
PE	Terra Nova	2615201	-1.005.800,23	16.906.556,03	-
PE	Timbaúba	2615300	6.512.524,42	83.325.327,03	7,82
PE	Toritama	2615409	14.756.025,42	61.159.468,97	24,13
PE	Tracunhaém	2615508	0,00	20.634.361,19	0,00
PE	Trindade	2615607	2.546.939,60	50.749.871,56	5,02
PE	Tupanatinga	2615805	122.234,05	44.567.331,41	0,27
PE	Tuparetama	2615904	2.238.324,93	18.516.505,70	12,09
PE	Venturosa	2616001	4.252.784,88	30.316.896,95	14,03
PE	Verdejante	2616100	1.902.135,70	19.329.099,42	9,84
PE	Vertente do Lério	2616183	239.031,23	17.834.353,39	1,34
PE	Vertentes	2616209	-4.285.926,10	33.473.289,41	-
PE	Vitória de Santo Antão	2616407	2.690.742,62	199.192.782,78	1,35

dm

PE	Xexéu	2616506	2.990.317,76	32.148.903,59	9,30
PI	Agricolândia	2200103	-1.358.179,47	9.979.214,93	-
PI	Alegrete do Piauí	2200277	-44.516,71	12.067.638,99	-
PI	Altos	2200400	1.092.893,15	52.209.565,35	2,09
PI	Brasileira	2201960	91.521,31	12.980.419,86	0,71
PI	Capitão de Campos	2202406	-1.576.869,77	20.648.525,14	-
PI	Castelo do Piauí	2202604	-163.891,61	22.612.149,94	-
PI	Curral Novo do Piauí	2203271	-275.342,19	7.892.192,28	-
PI	Elesbão Veloso	2203503	76.220,52	22.685.833,76	0,34
PI	Inhuma	2204709	-422.456,22	22.617.869,94	-
PI	Matias Olímpio	2206100	111.414,37	18.849.524,48	0,59
PI	Milton Brandão	2206357	-114.355,47	13.628.534,58	-
PI	Olho D'Água do Piauí	2207108	0,00	4.778.016,99	0,00
PI	Paes Landim	2207306	-111.234,65	10.775.610,90	-
PI	Patos do Piauí	2207777	-722.180,92	11.114.684,55	-
PI	Pau D'Arco do Piauí	2207793	-1.213.358,58	9.712.731,47	-
PI	Pio IX	2208205	-2.083.359,46	29.040.532,85	-
PI	Piracuruca	2208304	547.073,22	40.793.598,00	1,34
PI	Queimada Nova	2208650	-864.665,38	15.179.425,54	-
PI	Santa Filomena	2209203	-451.315,46	15.703.028,01	-
PI	São Miguel do Tapuio	2210409	-886.258,31	29.758.981,59	-
PI	Teresina	2211001	-426.161.504,78	1.860.565.949,54	-
PR	Abatiá	4100103	1.561.375,09	15.709.561,84	9,94
PR	Almirante Tamandaré	4100400	26.210.339,66	125.480.508,39	20,89
PR	Anahy	4101051	258.848,34	11.609.153,34	2,23
PR	Antonina	4101200	7.382.250,74	39.018.202,64	18,92
PR	Apucarana	4101408	19.733.103,11	251.235.964,93	7,85
PR	Arapongas	4101507	-25.651.575,76	205.391.386,39	-
PR	Araucária	4101804	3.967.679,03	623.174.729,46	0,64
PR	Barracão	4102604	-1.641.496,94	23.167.093,42	-
PR	Boa Esperança	4103008	-1.548.673,77	16.950.270,07	-
PR	Boa Esperança do Iguaçu	4103024	-581.167,83	12.958.531,54	-
PR	Bocaiúva do Sul	4103107	-4.383.024,87	24.889.715,67	-
PR	Bom Jesus do Sul	4103156	-1.816.790,83	13.002.190,20	-
PR	Cambé	4103701	-26.061.427,39	185.890.374,98	-
PR	Campina do Simão	4103958	96.857,19	13.214.746,48	0,73
PR	Campo Largo	4104204	-2.453.659,88	204.042.589,93	-
PR	Campo Mourão	4104303	-23.854.671,59	206.720.701,13	-
PR	Carambei	4104659	-946.224,13	64.140.959,68	-
PR	Cascavel	4104808	-88.683.648,98	573.486.470,96	-
PR	Castro	4104907	-8.656.853,60	151.271.022,90	-
PR	Chopinzinho	4105409	80.680,32	57.689.454,62	0,14
PR	Cianorte	4105508	-30.400.859,36	180.559.266,03	-
PR	Colombo	4105805	-96.758.432,16	341.935.990,96	-
PR	Cruzeiro do Sul	4106704	135.446,67	14.314.736,39	0,95
PR	Curitiba	4106902	493.209.672,44	6.081.115.219,81	8,11
PR	Fazenda Rio Grande	4107652	1.935.567,22	154.949.976,46	1,25
PR	Florestópolis	4108007	12.298.223,27	22.804.878,36	53,93
PR	Foz do Iguaçu	4108304	62.033.212,64	627.962.490,21	9,88
PR	Francisco Beltrão	4108403	323.424,57	188.966.548,74	0,17

Relação Dívida Consolidada Líquida/Receita Corrente Líquida dos Municípios (DCL/RCL)

PR	Guaira	4108809	-19.637.406,14	75.917.250,61	-
PR	Guarapuava	4109401	-10.096.312,67	293.650.739,28	-
PR	Ibaiti	4109708	-3.145.760,21	43.232.974,35	-
PR	Ibiporã	4109807	-17.982.318,86	121.783.517,68	-
PR	Irati	4110706	-14.548.532,95	100.027.594,70	-
PR	Ivaiporã	4111506	-4.781.292,00	58.389.576,92	-
PR	Ivatuba	4111605	-87.097,85	11.546.204,99	-
PR	Joaquim Távora	4112801	-3.165.622,25	26.817.545,97	-
PR	Laranjeiras do Sul	4113304	2.450.172,29	56.438.131,41	4,34
PR	Londrina	4113700	110.647.237,69	1.277.763.657,20	8,66
PR	Mamborê	4114005	-3.053.990,85	36.655.948,17	-
PR	Mangueirinha	4114401	-258.299,10	52.422.055,47	-
PR	Marechal Cândido Rondon	4114609	-32.794.277,08	133.487.452,79	-
PR	Maringá	4115200	-242.197.109,28	1.030.361.992,67	-
PR	Marquinho	4115457	-475.742,59	15.719.514,65	-
PR	Medianeira	4115804	-2.263.811,76	94.460.102,96	-
PR	Miraselva	4116000	239.068,43	10.063.203,84	2,38
PR	Morretes	4116208	-1.610.789,54	37.620.195,80	-
PR	Novo Itacolomi	4117297	-1.101.980,65	11.186.120,92	-
PR	Palmas	4117602	-7.369.943,23	77.785.839,77	-
PR	Paranaguá	4118204	-98.234.622,40	348.771.914,49	-
PR	Paranavaí	4118402	41.850.520,08	155.111.257,28	26,98
PR	Pato Branco	4118501	10.669.502,37	206.160.271,44	5,18
PR	Perobal	4118857	-63.867,16	18.294.787,39	-
PR	Pérola d'Oeste	4119004	-460.264,73	15.970.215,13	-
PR	Pinhais	4119152	-61.074.589,11	284.728.570,12	-
PR	Pinhão	4119301	-7.786.688,95	65.088.891,27	-
PR	Piraquara	4119509	-832.120,69	161.681.988,44	-
PR	Planaltina do Paraná	4119707	-3.501.686,77	13.664.854,67	-
PR	Ponta Grossa	4119905	142.538.630,58	591.999.297,30	24,08
PR	Porto Barreiro	4120150	-2.378.282,93	15.247.248,55	-
PR	Prudentópolis	4120606	-13.740.120,99	88.625.134,73	-
PR	Quarto Centenário	4120655	-1.772.013,63	16.461.092,80	-
PR	Quinta do Sol	4121109	-1.033.449,47	16.426.634,69	-
PR	Rancho Alegre D'Oeste	4121356	-1.512.340,17	12.751.047,01	-
PR	Rolândia	4122404	-469.217,86	127.929.629,48	-
PR	Sabáudia	4122701	-1.516.663,42	19.621.377,45	-
PR	Salgado Filho	4122800	-205.791,01	13.081.239,01	-
PR	Salto do Itararé	4122909	-619.959,40	12.482.834,55	-
PR	Salto do Lontra	4123006	2.239.607,45	29.915.465,17	7,49
PR	Santa Mariana	4123907	3.011.991,42	25.154.947,08	11,97
PR	Santa Tereza do Oeste	4124020	2.432.826,91	26.655.604,49	9,13
PR	Santo Antônio do Sudoeste	4124400	2.869.171,47	39.199.142,80	7,32
PR	São José dos Pinhais	4125506	-220.471.552,37	868.536.505,77	-
PR	São Sebastião da Amoreira	4126009	1.843.933,08	17.032.845,11	10,83
PR	Sarandi	4126256	-22.727.968,45	124.704.547,96	-
PR	Serranópolis do Iguaçu	4126355	706.078,16	20.606.882,52	3,43
PR	Tamarana	4126678	-3.715.269,92	25.471.986,16	-
PR	Telêmaco Borba	4127106	-46.553.161,47	154.407.646,58	-
PR	Toledo	4127700	-25.854.323,68	294.823.608,86	-

CM

PR	Tomazina	4127809	-1.964.225,66	17.252.824,98	-
PR	Umarama	4128104	-26.016.891,80	235.211.946,93	-
PR	União da Vitória	4128203	-85.633.880,95	126.742.825,43	-
PR	Virmond	4128658	-2.593.640,61	13.808.978,46	-
RJ	Angra dos Reis	3300100	48.026.320,50	858.547.821,92	5,59
RJ	Belford Roxo	3300456	92.443.679,70	555.445.375,10	16,64
RJ	Bom Jardim	3300506	-888.873,60	68.780.814,50	-
RJ	Campos dos Goytacazes	3301009	312.605.226,00	2.006.100.520,70	15,58
RJ	Carapebus	3300936	35.716.966,70	86.925.571,83	41,09
RJ	Casimiro de Abreu	3301306	-72.635.126,36	227.121.830,17	-
RJ	Comendador Levy Gasparian	3300951	14.017.655,80	35.896.539,40	39,05
RJ	Conceição de Macabu	3301405	-7.775.671,90	61.933.830,40	-
RJ	Duque de Caxias	3301702	589.731.927,10	1.804.762.420,50	32,68
RJ	Guapimirim	3301850	4.118.632,10	154.492.586,10	2,67
RJ	Itaboraí	3301900	-79.724.400,50	626.681.677,60	-
RJ	Itaguaí	3302007	-5.088.554,90	545.097.040,60	-
RJ	Italva	3302056	-1.002.911,90	44.255.679,60	-
RJ	Macaé	3302403	-35.704.414,40	2.142.827.613,30	-
RJ	Magé	3302502	-70.918.711,10	404.423.863,70	-
RJ	Mangaratiba	3302601	9.614.469,30	231.313.923,90	4,16
RJ	Maricá	3302700	-73.397.676,80	541.624.462,90	-
RJ	Mendes	3302809	-3.932.115,50	53.057.042,90	-
RJ	Mesquita	3302858	0,00	226.619.455,80	0,00
RJ	Nilópolis	3303203	-16.375.125,00	228.838.949,00	-
RJ	Niterói	3303302	106.920.442,00	1.717.367.246,70	6,23
RJ	Paracambi	3303609	-4.237.969,68	111.063.397,20	-
RJ	Petrópolis	3303906	-26.464.587,80	773.760.992,10	-
RJ	Pinheiral	3303955	3.273.362,96	58.581.149,46	5,59
RJ	Resende	3304201	92.183.534,90	421.517.869,80	21,87
RJ	Rio Bonito	3304300	-14.111.089,90	172.049.441,80	-
RJ	Rio de Janeiro	3304557	11.325.151.802,80	19.295.320.368,54	58,69
RJ	Santa Maria Madalena	3304607	2.065.513,70	51.238.611,00	4,03
RJ	São Pedro da Aldeia	3305208	15.951.257,90	178.314.552,00	8,95
RJ	Três Rios	3306008	18.523.622,80	218.845.013,40	8,46
RJ	Valença	3306107	7.547.787,10	143.440.495,90	5,26
RJ	Volta Redonda	3306305	181.822.545,06	739.677.922,31	24,58
RN	Açu	2400208	-2.819.177,49	85.948.191,73	-
RN	Caicó	2402006	2.534.918,20	96.555.442,00	2,63
RN	Jucurutu	2406106	8.992.452,00	34.389.470,87	26,15
RN	Macaíba	2407104	15.403.846,26	136.458.586,71	11,29
RN	Mossoró	2408003	125.477.616,70	480.383.648,95	26,12
RN	Natal	2408102	284.597.648,30	1.641.611.174,32	17,34
RN	Pendências	2409902	13.262.435,17	35.022.277,02	37,87
RN	Porto do Mangue	2410256	-1.689.884,83	17.741.069,88	-
RN	Santana do Matos	2411403	7.807.659,92	25.351.655,37	30,80
RN	São Vicente	2413003	5.848.308,90	13.236.927,00	44,18
RO	Ariquemes	1100023	-41.828.182,77	178.686.310,42	-
RO	Cacoal	1100049	-22.167.901,01	143.584.427,19	-
RO	Cerejeiras	1100056	-8.193.022,10	35.184.971,41	-
RO	Chupinguaia	1100924	-6.565.943,43	29.983.677,07	-

Relação Dívida Consolidada Líquida/Receita Corrente Líquida dos Municípios (DCL/RCL)

RO	Guajará-Mirim	1100106	3.764.390,00	66.083.950,00	5,70
RO	Itapuã do Oeste	1101104	-4.515.298,79	-21.327.246,37	-
RO	Jaru	1100114	10.266.293,62	87.949.293,86	11,67
RO	Ji-Paraná	1100122	-20.613.649,92	171.931.139,50	-
RO	Ministro Andreazza	1101203	-3.655.974,68	19.945.290,05	-
RO	Nova Mamoré	1100338	-6.503.616,60	41.931.061,92	-
RO	Ouro Preto do Oeste	1100155	-16.076.690,28	72.608.839,37	-
RO	Pimenta Bueno	1100189	3.262.170,60	66.116.660,08	4,93
RO	Porto Velho	1100205	5.994.287,90	982.620.390,89	0,61
RO	Presidente Médici	1100254	-1.841.890,35	36.229.691,20	-
RO	Rolim de Moura	1100288	-12.838.786,56	86.130.307,82	-
RO	Theobroma	1101609	-1.224.838,82	24.523.658,81	-
RO	Vale do Paraíso	1101807	-2.980.685,28	17.429.610,37	-
RO	Vilhena	1100304	42.183.588,65	186.123.143,71	22,66
RR	Amajari	1400027	-1.413.915,34	9.587.247,34	-
RR	Boa Vista	1400100	-140.342.690,18	772.470.873,49	-
RR	Bonfim	1400159	-6.628.871,89	25.778.102,78	-
RR	Pacaraima	1400456	-1.525.001,02	18.192.069,34	-
RR	Uiramutã	1400704	-4.867.337,31	8.030.324,02	-
RS	Alegrete	4300406	-40.212.336,63	146.369.648,69	-
RS	Alvorada	4300604	11.532.123,31	228.689.721,69	5,04
RS	Arroio dos Ratos	4301107	-7.781.180,53	29.836.439,85	-
RS	Bagé	4301602	-8.417.083,74	242.110.168,73	-
RS	Barão	4301651	1.057.061,07	17.682.168,60	5,98
RS	Bento Gonçalves	4302105	-6.006.006,40	320.027.047,63	-
RS	Bom Jesus	4302303	12.032.080,73	29.340.946,69	41,01
RS	Cachoeira do Sul	4303004	-4.373.160,75	156.991.752,63	-
RS	Cachoeirinha	4303103	6.542.490,69	284.177.540,61	2,30
RS	Caibaté	4303301	-592.463,33	13.694.185,95	-
RS	Camaquã	4303509	-10.345.387,51	117.249.409,37	-
RS	Campo Bom	4303905	-15.680.607,40	173.954.016,32	-
RS	Candelária	4304200	-1.997.105,63	59.962.387,47	-
RS	Cândido Godói	4304309	-3.167.170,39	16.826.492,12	-
RS	Canguçu	4304507	-10.513.181,31	99.858.928,23	-
RS	Canoas	4304606	116.552.847,49	1.066.963.933,10	10,92
RS	Capão do Leão	4304663	-6.916.003,51	46.326.748,40	-
RS	Carazinho	4304705	-7.906.106,51	133.117.165,81	-
RS	Caxias do Sul	4305108	-16.459.704,27	1.363.185.151,70	-
RS	Cerro Largo	4305207	-2.716.522,48	29.082.735,90	-
RS	Chiapetta	4305405	841.535,98	14.190.112,68	5,93
RS	Coqueiros do Sul	4305850	-1.921.019,24	11.051.267,96	-
RS	Cruz Alta	4306106	1.808.585,08	118.461.158,94	1,53
RS	Erechim	4307005	-35.319.364,74	195.444.903,53	-
RS	Esteio	4307708	-39.774.175,44	175.533.294,89	-
RS	Farroupilha	4307906	22.473.359,45	171.387.569,16	13,11
RS	Gravataí	4309209	218.714.257,96	509.400.626,52	42,94
RS	Guaíba	4309308	22.933.296,22	195.152.127,67	11,75
RS	Ibirubá	4310009	-2.652.507,95	51.203.535,60	-
RS	Ijuí	4310207	-47.662.683,59	249.684.702,38	-
RS	Imbé	4310330	50.190.507,28	74.576.042,04	67,30

[Handwritten signature]

RS	Itaara	4310538	-3.386.077,45	13.539.789,61	-
RS	Itaqui	4310603	-2.858.501,84	82.258.484,41	-
RS	Jaboticaba	4310850	-583.466,23	15.275.722,20	-
RS	Jacutinga	4310900	-1.580.640,99	12.142.878,95	-
RS	Lajeado	4311403	-49.094.633,54	226.481.514,69	-
RS	Lajeado do Bugre	4311429	528.297,55	10.608.228,32	4,98
RS	Monte Alegre dos Campos	4312377	-1.095.219,29	15.524.731,06	-
RS	Montenegro	4312401	47.051.160,11	139.269.312,93	33,78
RS	Morrinhos do Sul	4312443	-203.632,78	9.887.402,08	-
RS	Nova Bassano	4312906	-7.617.476,80	27.894.850,87	-
RS	Nova Brésia	4313003	-472.717,09	14.483.719,67	-
RS	Nova Santa Rita	4313375	-10.947.893,01	70.218.894,10	-
RS	Novo Hamburgo	4313409	112.418.331,17	652.332.981,50	17,23
RS	Parobé	4314050	12.132.032,86	92.466.860,55	13,12
RS	Passo Fundo	4314100	-39.227.556,35	391.711.855,11	-
RS	Pelotas	4314407	-9.218.679,83	646.072.256,92	-
RS	Pinto Bandeira	4314548	-1.099.651,85	9.735.131,23	-
RS	Piratini	4314605	711.819,84	36.711.172,90	1,94
RS	Porto Alegre	4314902	443.882.615,49	4.806.417.824,19	9,24
RS	Rio Grande	4315602	-75.215.309,74	512.581.603,60	-
RS	Riozinho	4315750	1.780.798,56	13.516.937,50	13,17
RS	Rolante	4316006	2.101.548,02	41.424.923,38	5,07
RS	Santa Cruz do Sul	4316808	30.526.639,96	329.591.962,32	9,26
RS	Santa Margarida do Sul	4316972	174.973,60	16.963.589,63	1,03
RS	Santa Maria	4316907	-74.163.943,92	401.843.204,55	-
RS	Santa Rosa	4317202	-17.404.492,20	202.140.673,05	-
RS	Santa Vitória do Palmar	4317301	16.695.123,28	76.548.700,78	21,81
RS	Sant'Ana do Livramento	4317103	-1.751.358,30	146.885.140,13	-
RS	Santiago	4317400	161.875,25	88.801.252,90	0,18
RS	Santo Ângelo	4317509	-16.374.141,41	119.553.669,71	-
RS	Santo Antônio das Missões	4317707	762.805,38	25.226.389,62	3,02
RS	São Borja	4318002	14.137.964,06	135.948.282,84	10,40
RS	São Francisco de Paula	4318200	-7.388.890,64	42.112.853,35	-
RS	São Gabriel	4318309	42.990.081,69	106.436.610,61	40,39
RS	São Leopoldo	4318705	241.655.438,85	532.426.239,91	45,39
RS	São Martinho da Serra	4319125	0,00	11.008.361,03	0,00
RS	São Nicolau	4319208	1.925.175,60	13.400.768,39	14,37
RS	São Paulo das Missões	4319307	-2.044.133,34	14.807.925,44	-
RS	São Pedro das Missões	4319364	-3.370.770,23	11.841.479,69	-
RS	Sapiranga	4319901	-21.413.601,23	147.924.749,05	-
RS	Sapucaia do Sul	4320008	-2.839.455,03	280.074.734,07	-
RS	Sério	4320453	-1.532.986,97	11.144.056,58	-
RS	Taquara	4321204	11.343.107,93	93.600.399,28	12,12
RS	Torres	4321501	6.652.368,11	96.228.378,74	6,91
RS	Três Coroas	4321709	-4.103.518,94	58.697.643,14	-
RS	Uruguaiana	4322400	112.221.128,97	201.029.553,06	55,82
RS	Vacaria	4322509	-25.402.971,96	137.988.042,61	-
RS	Venâncio Aires	4322608	-19.391.297,13	145.739.665,88	-
RS	Viamão	4323002	7.771.848,40	300.261.707,18	2,59
RS	Vila Nova do Sul	4323457	-944.072,38	12.599.162,61	-

Relação Dívida Consolidada.Líquida/Receita Corrente Líquida dos Municípios (DCL/RCL)

SC	Anita Garibaldi	4201000	947.350,76	22.820.571,60	4,15
SC	Araquari	4201307	-3.759.574,76	76.983.849,43	-
SC	Araranguá	4201406	-12.776.443,71	109.183.385,78	-
SC	Balneário Arroio do Silva	4201950	-4.805.707,03	25.681.832,29	-
SC	Balneário Camboriú	4202008	-264.793.862,71	530.453.851,37	-
SC	Biguaçu	4202305	6.919.414,55	124.181.361,95	5,57
SC	Blumenau	4202404	88.510.458,21	1.022.382.061,13	8,66
SC	Bombinhas	4202453	-22.860.216,82	75.746.934,98	-
SC	Braço do Norte	4202800	-6.142.541,50	63.584.014,77	-
SC	Brusque	4202909	15.846.221,29	287.862.971,62	5,50
SC	Caçador	4203006	10.227.271,51	141.592.792,65	7,22
SC	Calmon	4203154	2.884.305,55	14.696.803,53	19,63
SC	Camboriú	4203204	-17.455.352,40	142.572.803,43	-
SC	Campo Erê	4203501	-1.330.396,59	23.124.610,98	-
SC	Canoinhas	4203808	-18.121.279,19	110.035.953,80	-
SC	Chapécó	4204202	-117.584.908,05	518.769.962,38	-
SC	Concórdia	4204301	-25.972.672,66	205.495.233,95	-
SC	Criciúma	4204608	86.666.331,37	508.050.023,76	17,06
SC	Galvão	4205605	-873.854,85	11.706.088,06	-
SC	Gaspar	4205902	-39.600.552,30	152.812.495,02	-
SC	Içara	4207007	34.354.939,29	114.425.808,86	30,02
SC	Imaruí	4207205	625.003,44	20.924.743,38	2,99
SC	Indaial	4207502	-8.598.047,63	139.306.532,36	-
SC	Ipira	4207601	-2.263.894,22	14.317.117,75	-
SC	Itajaí	4208203	-78.495.399,58	973.440.909,57	-
SC	Itapema	4208302	-6.961.898,34	168.579.605,08	-
SC	Itapoá	4208450	-10.244.728,78	67.921.298,63	-
SC	Ituporanga	4208500	-2.621.187,23	48.194.775,88	-
SC	Jaborá	4208609	-1.047.506,41	15.556.109,05	-
SC	Jaraguá do Sul	4208906	40.319.454,33	560.911.521,59	7,19
SC	Joaçaba	4209003	-20.567.918,68	104.538.579,02	-
SC	Joinville	4209102	249.029.903,76	1.553.067.371,16	16,03
SC	Lages	4209300	49.714.953,59	398.515.642,10	12,48
SC	Lebon Régis	4209706	-1.923.619,73	22.673.349,39	-
SC	Mafra	4210100	-71.515.957,07	105.477.959,19	-
SC	Major Vieira	4210308	-290.871,90	22.302.152,91	-
SC	Matos Costa	4210704	-475.433,35	10.362.896,48	-
SC	Monte Castelo	4211108	-207.044,79	17.172.404,26	-
SC	Navegantes	4211306	-9.148.330,80	192.637.829,97	-
SC	Nova Veneza	4211603	-2.350.814,08	37.327.226,24	-
SC	Otacílio Costa	4211751	10.823.386,12	46.383.440,44	23,33
SC	Palhoça	4211900	-78.428.786,28	340.331.716,70	-
SC	Ponte Serrada	4213401	-3.166.863,52	24.849.433,05	-
SC	Rio do Sul	4214805	-11.734.358,03	192.898.231,26	-
SC	Santa Terezinha	4215679	-1.790.361,61	16.507.891,60	-
SC	São Bento do Sul	4215802	-1.557.391,23	210.465.735,38	-
SC	São Cristóvão do Sul	4216057	-804.450,21	16.201.059,53	-
SC	São Francisco do Sul	4216206	-20.690.891,46	203.970.394,17	-
SC	São José	4216602	-36.901.080,64	477.474.882,86	-
SC	Siderópolis	4217600	841.873,74	28.805.617,39	2,92

clm

Aluísio

SC	Tangará	4217907	-1.014.670,58	26.039.836,20	-
SC	Treze Tilias	4218509	-4.398.426,26	26.213.849,79	-
SC	Tubarão	4218707	-5.934.504,29	183.451.125,45	-
SC	Urussanga	4219002	-892.884,04	53.303.189,28	-
SC	Vargeão	4219101	-2.689.962,43	14.103.638,79	-
SC	Videira	4219309	31.198.647,97	133.332.437,29	23,40
SC	Xanxerê	4219507	13.284.005,13	92.998.450,70	14,28
SC	Xaxim	4219705	3.275.360,61	66.907.266,03	4,90
SC	Zortêa	4219853	-1.110.825,47	14.842.979,41	-
SE	Aracaju	2800308	131.659.579,23	1.413.067.401,66	9,32
SE	Estância	2802106	3.403.073,90	156.828.819,30	2,17
SE	Itabaiana	2802908	1.658.926,62	134.941.735,78	1,23
SE	Lagarto	2803500	15.115.495,79	153.679.757,12	9,84
SE	Nossa Senhora do Socorro	2804805	-9.119.224,17	220.246.210,96	-
SE	São Cristóvão	2806701	4.874.088,44	91.172.340,70	5,35
SE	Tobias Barreto	2807402	-1.603.777,87	69.287.832,09	-
SP	Adamantina	3500105	-7.916.619,53	108.614.282,21	-
SP	Aguai	3500303	1.578.872,39	67.557.658,27	-2,34
SP	Alambari	3500758	-5.253.091,11	17.040.908,76	-
SP	Alumínio	3501152	1.569.987,80	55.806.614,44	2,81
SP	Americana	3501608	429.208.788,61	554.164.073,39	77,45
SP	Amparo	3501905	-17.209.707,06	203.255.793,78	-
SP	Analândia	3502002	-3.128.043,79	21.705.053,81	-
SP	Andradina	3502101	19.724.518,25	125.027.515,94	15,78
SP	Angatuba	3502200	-2.039.639,11	65.176.740,59	-
SP	Aparecida	3502507	4.047.880,40	104.123.426,28	3,89
SP	Araçatuba	3502754	598.934,14	80.967.953,57	0,74
SP	Araçatuba	3502804	183.596.953,99	420.181.277,89	43,69
SP	Araçoiaba da Serra	3502903	-5.816.128,44	74.301.217,11	-
SP	Aramina	3503000	-831.340,37	17.045.476,42	-
SP	Arandu	3503109	-1.386.334,61	21.507.604,90	-
SP	Araraquara	3503208	18.248.834,71	687.710.883,99	2,65
SP	Araras	3503307	-144.879.843,70	365.344.919,65	-
SP	Arco-Íris	3503356	-1.839.777,38	12.423.725,05	-
SP	Areiópolis	3503604	-3.131.111,73	24.738.019,61	-
SP	Arujá	3503901	-24.904.028,77	212.413.653,91	-
SP	Atibaia	3504107	-30.488.395,35	372.443.605,90	-
SP	Avaí	3504305	641.125,74	17.833.480,05	3,60
SP	Avanhandava	3504404	1.011.748,38	27.805.595,51	3,64
SP	Avaré	3504503	-7.669.664,98	216.054.070,61	-
SP	Balbinos	3504701	4.634.956,65	12.496.725,37	37,09
SP	Bálsamo	3504800	1.121.963,98	18.638.608,05	6,02
SP	Barbosa	3505104	-44.269,95	18.193.287,16	-
SP	Bariri	3505203	-7.371.633,57	79.147.100,07	-
SP	Barra Bonita	3505302	489.188,89	84.932.538,14	0,58
SP	Barra do Turvo	3505401	2.468.351,62	26.942.458,08	9,16
SP	Barretos	3505500	47.662.917,22	415.767.549,98	11,46
SP	Bastos	3505807	463.915,99	46.259.807,00	1,00
SP	Batatais	3505906	9.339.655,46	135.009.970,12	6,92
SP	Bauru	3506003	101.654.404,21	828.718.550,01	12,27

Relação Dívida Consolidada Líquida/Receita Corrente Líquida dos Municípios (DCL/RCL)

SP	Bebedouro	3506102	38.411.201,42	186.254.309,19	20,62
SP	Bento de Abreu	3506201	-59.580,31	15.779.176,28	-
SP	Bernardino de Campos	3506300	-2.103.992,75	24.854.790,26	-
SP	Bertioga	3506359	-4.179.119,93	325.726.000,93	-
SP	Birigui	3506508	-18.556.020,81	252.669.586,39	-
SP	Biritiba-Mirim	3506607	-1.831.297,50	54.899.454,22	-
SP	Boa Esperança do Sul	3506706	-202.582,33	37.478.829,14	-
SP	Bofete	3506904	-2.790.465,28	19.720.364,64	-
SP	Boituva	3507001	-6.754.372,52	174.791.132,62	-
SP	Bom Jesus dos Perdões	3507100	-1.950.647,74	59.742.115,02	-
SP	Bom Sucesso de Itararé	3507159	-276.777,09	12.192.492,51	-
SP	Borborema	3507407	411.590,70	41.009.229,70	1,00
SP	Borebi	3507456	46.770,86	14.070.123,80	0,33
SP	Botucatu	3507506	-128.364.416,75	297.966.284,84	-
SP	Bragança Paulista	3507605	-57.699.004,79	385.672.904,14	-
SP	Brejo Alegre	3507753	0,00	15.912.252,52	0,00
SP	Brodowski	3507803	26.935.554,14	55.460.040,24	48,57
SP	Brotas	3507902	-12.470.667,71	71.368.900,33	-
SP	Cabreúva	3508405	-17.223.634,43	160.018.750,20	-
SP	Caçapava	3508504	13.922.144,10	207.053.142,35	6,72
SP	Cafelândia	3508801	604.596,29	45.561.438,58	1,33
SP	Caiabu	3508900	0,00	14.385.461,13	0,00
SP	Caieiras	3509007	-19.676.325,33	204.259.131,36	-
SP	Caiuá	3509106	8.519.360,52	20.823.868,77	40,91
SP	Cajamar	3509205	102.378.660,28	356.004.742,86	28,76
SP	Cajati	3509254	-16.317.301,10	80.603.862,54	-
SP	Cajuru	3509403	-4.415.176,14	52.099.631,22	-
SP	Campinas	3509502	1.114.005.806,30	3.724.645.540,49	29,91
SP	Campo Limpo Paulista	3509601	38.284.056,00	159.002.930,78	24,08
SP	Canas	3509957	-1.058.090,92	15.409.387,98	-
SP	Cândido Mota	3510005	0,00	79.873.364,27	0,00
SP	Canitar	3510153	-2.130,57	15.610.842,83	-
SP	Capão Bonito	3510203	15.201.914,21	105.348.354,90	14,43
SP	Capivari	3510401	21.598.996,05	147.431.607,03	14,65
SP	Carapicuíba	3510609	-23.552.096,86	391.609.267,80	-
SP	Castilho	3511003	-127.951,45	76.161.174,82	-
SP	Catanduva	3511102	38.266.228,48	327.479.515,48	11,69
SP	Cerqueira César	3511409	-780.090,88	48.859.448,30	-
SP	Cerquillo	3511508	-17.099.111,34	122.219.102,73	-
SP	Cesário Lange	3511607	-1.276.325,31	42.991.255,10	-
SP	Chavantes	3557204	813.700,26	30.300.681,64	2,69
SP	Conchal	3512209	1.922.166,74	71.372.588,28	2,69
SP	Conchas	3512308	258.562,60	44.687.494,90	0,58
SP	Cordeirópolis	3512407	-4.282.057,83	106.701.051,25	-
SP	Coronel Macedo	3512605	1.369.701,43	16.492.127,46	8,31
SP	Corumbatai	3512704	-1.786.765,96	19.569.040,16	-
SP	Cosmópolis	3512803	62.900.129,11	136.269.886,27	46,16
SP	Cotia	3513009	12.742.415,69	645.854.650,90	1,97
SP	Cravinhos	3513108	7.254.111,92	92.714.191,89	7,82
SP	Cruzália	3513306	0,00	13.535.282,17	0,00

DM

Almy

SP	Cubatão	3513504	1.058.972,16	879.773.505,92	0,12
SP	Descalvado	3513702	-10.008.741,28	85.602.338,43	-
SP	Diadema	3513801	106.664.019,65	955.350.862,58	11,16
SP	Dumont	3514601	-1.420.988,16	22.779.349,03	-
SP	Elias Fausto	3514908	-3.442.470,11	45.351.223,06	-
SP	Embu-Guaçu	3515103	-1.281.536,49	118.668.817,13	-
SP	Engenheiro Coelho	3515152	5.043.575,80	43.720.231,21	11,54
SP	Espírito Santo do Pinhal	3515186	-10.643.517,89	88.479.184,18	-
SP	Espírito Santo do Turvo	3515194	-2.588.803,26	16.180.479,97	-
SP	Fartura	3515400	-1.518.510,27	37.723.750,16	-
SP	Fernando Prestes	3515608	-1.710.996,31	17.131.984,34	-
SP	Fernandópolis	3515509	-6.606.869,87	142.356.576,16	-
SP	Floreal	3515905	-582.870,61	13.218.785,89	-
SP	Franca	3516200	-199.208.571,70	583.321.546,35	-
SP	Francisco Morato	3516309	-12.710.078,12	240.383.715,19	-
SP	Franco da Rocha	3516408	-39.213.148,99	235.731.096,30	-
SP	Garça	3516705	-18.226.466,06	114.990.057,95	-
SP	Gastão Vidigal	3516804	-21.991,90	12.976.952,28	-
SP	Gavião Peixoto	3516853	-8.827.087,24	25.135.000,46	-
SP	General Salgado	3516903	3.220.431,60	28.894.125,25	11,15
SP	Getulina	3517000	-202.095,87	24.680.568,68	-
SP	Glicério	3517109	-3.085.394,20	16.812.561,85	-
SP	Guaíçara	3517208	924.100,21	24.639.930,53	3,75
SP	Guaira	3517406	-2.043.848,90	136.823.178,95	-
SP	Guapiaçu	3517505	182.742,65	51.817.691,32	0,35
SP	Guapiara	3517604	985.492,56	38.410.362,74	2,57
SP	Guará	3517703	-94.914,78	54.608.217,60	-
SP	Guaraçai	3517802	45.307,63	22.424.034,38	0,20
SP	Guaraci	3517901	4.454.472,20	37.065.839,01	12,02
SP	Guararema	3518305	-5.917.842,04	153.623.959,61	-
SP	Guaratinguetá	3518404	5.915.562,55	251.862.797,51	2,35
SP	Guareí	3518503	-3.207.393,79	31.103.952,81	-
SP	Guarujá	3518701	341.938.493,51	1.020.055.910,32	33,52
SP	Guarulhos	3518800	2.787.360.592,66	3.280.597.793,59	84,97
SP	Guataporã	3518859	1.256.284,74	25.023.381,25	5,02
SP	Guzolândia	3518909	-4.359.585,75	14.861.219,25	-
SP	Herculândia	3519006	-1.963.225,73	20.165.450,91	-
SP	Holambra	3519055	3.399.484,06	57.083.740,49	5,96
SP	Hortolândia	3519071	15.473.754,81	564.408.993,56	2,74
SP	Iacanga	3519105	-114.898,27	35.484.984,25	-
SP	Ibaté	3519303	13.003.491,49	68.875.453,92	18,88
SP	Ibirarema	3519501	-5.020.838,68	21.053.929,74	-
SP	Ibitinga	3519600	-2.186.580,14	107.769.843,08	-
SP	Ibiúna	3519709	9.980.240,82	155.106.334,22	6,43
SP	Icém	3519808	175.779,02	31.877.519,78	0,55
SP	Igarapu do Tietê	3520004	-13.114.283,42	47.404.674,52	-
SP	Igarapava	3520103	34.083.476,93	69.733.986,13	48,88
SP	Igaratá	3520202	-3.472.612,26	29.581.349,90	-
SP	Iguape	3520301	3.654.491,53	88.179.226,44	4,14
SP	Ilha Comprida	3520426	-417.174,21	132.261.172,87	-

Relação Dívida Consolidada Líquida/Receita Corrente Líquida dos Municípios (DCL/RCL)

SP	Ilhabela	3520400	-173.544.883,15	371.373.774,25	-
SP	Indaiatuba	3520509	-372.377.036,92	765.139.895,72	-
SP	Indiaporã	3520707	-805.092,39	16.134.094,48	-
SP	Inúbia Paulista	3520806	-1.763.247,36	13.445.865,82	-
SP	Ipaussu	3520905	3.043.793,94	35.978.182,18	8,46
SP	Iperó	3521002	6.254.300,79	75.514.170,25	8,28
SP	Ipeúna	3521101	-3.344.423,20	24.205.495,33	-
SP	Ipiguá	3521150	863.776,85	14.729.440,99	5,86
SP	Iporanga	3521200	4.401.361,82	17.966.126,16	24,50
SP	Ipuã	3521309	-6.382.402,53	46.231.206,76	-
SP	Irapuru	3521606	1.412.750,73	15.482.920,26	9,12
SP	Itaberá	3521705	-1.932.310,22	40.139.926,09	-
SP	Itai	3521804	-9.473.249,29	65.573.311,51	-
SP	Itaju	3522000	-87.078,94	16.901.693,33	-
SP	Itapeçerica da Serra	3522208	-68.010.788,47	328.726.261,63	-
SP	Itapetininga	3522307	4.410.668,42	342.095.360,28	1,29
SP	Itapeva	3522406	15.089.786,99	247.791.726,51	6,09
SP	Itapevi	3522505	-148.593.923,57	504.317.506,44	-
SP	Itapira	3522604	28.424.129,52	193.781.708,72	14,67
SP	Itápolis	3522703	-3.232.703,26	89.657.046,66	-
SP	Itaporanga	3522802	-3.823.892,24	32.286.989,94	-
SP	Itapuí	3522901	1.298.340,19	34.143.162,28	3,80
SP	Itaquaquetuba	3523107	111.125.814,66	483.322.269,33	22,99
SP	Itararé	3523206	4.049.339,62	96.441.527,38	4,20
SP	Itariri	3523305	2.827.476,78	29.397.367,31	9,62
SP	Itatiba	3523404	21.795.888,06	301.822.776,76	7,22
SP	Itirapina	3523602	-9.772.671,17	52.232.871,68	-
SP	Itu	3523909	-16.949.808,25	455.928.980,34	-
SP	Itupeva	3524006	21.745.928,34	187.512.132,19	11,60
SP	Jaboticabal	3524303	96.987.958,48	201.105.625,58	48,23
SP	Jacaré	3524402	-125.795.652,15	604.494.769,32	-
SP	Jandira	3525003	-43.844.754,94	220.579.481,60	-
SP	Jardinópolis	3525102	-26.164.905,13	105.083.234,67	-
SP	Jarinu	3525201	6.578.819,36	79.801.727,88	8,24
SP	Jau	3525300	31.777.344,61	330.516.442,07	9,61
SP	Joanópolis	3525508	408.670,21	29.125.624,88	1,40
SP	Jundiaí	3525904	259.992.677,57	1.444.575.804,53	18,00
SP	Juquía	3526100	-11.039.641,14	42.049.958,63	-
SP	Juquitiba	3526209	5.709.424,23	57.987.250,55	9,85
SP	Lençóis Paulista	3526803	-23.214.837,89	179.171.125,46	-
SP	Limeira	3526902	-29.765.762,23	720.943.298,80	-
SP	Lindóia	3527009	-1.558.728,19	30.970.178,10	-
SP	Lins	3527108	-4.421.830,26	159.073.896,91	-
SP	Lorena	3527207	-21.993.422,56	164.787.727,71	-
SP	Lourdes	3527256	-167.954,76	11.620.569,74	-
SP	Louveira	3527306	-249.026.337,10	430.897.180,74	-
SP	Lucélia	3527405	-3.222.981,91	44.487.537,03	-
SP	Lucianópolis	3527504	-16.600,00	12.605.678,59	-
SP	Luiziânia	3527702	-743.987,07	13.447.400,21	-
SP	Mairiporã	3528502	-11.169.112,67	186.831.141,11	-

Handwritten signature

Handwritten signature

SP	Maracá	3528809	476.526,57	37.861.691,50	1,26
SP	Mariópolis	3528908	-1.082.381,42	12.018.873,78	-
SP	Marília	3529005	136.032.794,65	611.063.275,97	22,26
SP	Martinópolis	3529203	4.929.691,59	62.652.653,21	7,87
SP	Matão	3529302	44.228.109,63	172.018.748,46	25,71
SP	Mauá	3529401	921.596.192,39	792.665.551,60	116,27
SP	Mineiros do Tietê	3529807	1.448.344,99	25.045.300,71	5,78
SP	Mirante do Paranapanema	3530201	-532.107,79	45.960.487,92	-
SP	Mirassol	3530300	-16.016.509,84	128.630.707,66	-
SP	Mirassolândia	3530409	-236.894,38	12.869.511,33	-
SP	Mogi das Cruzes	3530607	-93.375.920,87	1.011.616.160,14	-
SP	Mogi Mirim	3530805	43.010.397,72	301.428.298,42	14,27
SP	Mombuca	3530904	-955.031,86	14.072.882,49	-
SP	Monções	3531001	-1.262.313,18	15.403.831,53	-
SP	Mongaguá	3531100	-24.149.879,87	176.182.400,26	-
SP	Monte Azul Paulista	3531506	2.917.314,18	48.343.871,62	6,03
SP	Monte Mor	3531803	6.841.428,66	167.438.137,83	4,09
SP	Nhandeara	3532603	2.039.265,85	28.220.714,58	7,23
SP	Nipoã	3532702	258.077,95	12.828.337,50	2,01
SP	Nova Castilho	3532868	-1.402.813,78	11.348.053,27	-
SP	Nova Europa	3532900	-388.956,74	28.055.629,34	-
SP	Nova Guataporanga	3533106	38.645,10	10.289.196,03	0,38
SP	Nova Luzitânia	3533304	-392.903,61	11.693.302,00	-
SP	Nova Odessa	3533403	-1.397.619,49	139.617.509,95	-
SP	Novo Horizonte	3533502	-8.142.735,56	94.295.812,09	-
SP	Olimpia	3533908	-66.338.907,59	163.368.898,33	-
SP	Onda Verde	3534005	-9.404.016,41	18.159.162,33	-
SP	Osasco	3534401	907.439.612,88	1.699.823.990,90	53,38
SP	Oscar Bressane	3534500	-401.388,07	12.128.567,59	-
SP	Osvaldo Cruz	3534609	-7.737.745,77	65.412.081,01	-
SP	Ourinhos	3534708	41.542.757,32	274.879.541,27	15,11
SP	Ouroeste	3534757	3.400.867,70	59.634.134,85	5,70
SP	Pacaembu	3534906	198.454,78	29.208.629,85	0,68
SP	Palmital	3535309	2.289.231,84	59.592.192,56	3,84
SP	Panorama	3535408	554.911,29	34.724.987,17	1,60
SP	Paraguaçu Paulista	3535507	-3.948.127,09	105.780.521,42	-
SP	Paraíso	3535705	1.509.302,96	21.600.624,85	6,99
SP	Patrocínio Paulista	3536307	-1.990.732,72	39.564.393,22	-
SP	Paulistânia	3536570	-2.205.609,27	11.776.138,22	-
SP	Pederneiras	3536703	0,00	105.470.302,46	0,00
SP	Pedranópolis	3536901	-120.057,90	11.614.175,78	-
SP	Pedregulho	3537008	802.613,71	41.551.282,64	1,93
SP	Pedreira	3537107	21.166.302,16	109.040.718,06	19,41
SP	Penápolis	3537305	38.349.033,04	159.418.802,82	24,06
SP	Pereira Barreto	3537404	10.870.553,43	76.984.930,42	14,12
SP	Peruíbe	3537602	-3.707.063,41	184.583.264,73	-
SP	Piedade	3537800	-12.740.084,18	93.097.842,20	-
SP	Pindamonhangaba	3538006	-57.488.247,78	351.154.548,26	-
SP	Piquerobi	3538303	921.813,23	15.968.879,91	5,77
SP	Piquete	3538501	-4.140.456,99	23.479.251,26	-

Relação Dívida Consolidada Líquida/Receita Corrente Líquida dos Municípios (DCL/RCL)

SP	Piracaia	3538600	0,00	62.055.956,87	0,00
SP	Piracicaba	3538709	-126.487.156,95	1.243.936.739,84	-
SP	Pirajuí	3538907	4.152.524,81	49.895.220,08	8,32
SP	Pirassununga	3539301	-15.374.324,24	184.504.146,54	-
SP	Piratininga	3539400	-1.521.621,08	31.068.016,42	-
SP	Pitangueiras	3539509	-10.118.955,13	91.687.309,75	-
SP	Platina	3539707	-1.548.563,68	14.004.635,57	-
SP	Poá	3539806	-27.298.486,41	384.389.544,14	-
SP	Pompéia	3540002	674.464,19	69.438.158,88	0,97
SP	Pontes Gestal	3540309	5.510.186,90	17.705.045,61	31,12
SP	Populina	3540408	-1.975.281,15	17.151.974,17	11,52
SP	Porto Feliz	3540606	-24.154.497,08	168.484.701,95	-
SP	Porto Ferreira	3540705	14.538.290,88	128.647.967,79	11,30
SP	Potim	3540754	2.085.207,38	37.023.209,76	5,63
SP	Praia Grande	3541000	-83.951.168,52	1.011.488.916,38	-
SP	Presidente Prudente	3541406	-192.146.569,58	478.635.248,54	-
SP	Promissão	3541604	-6.166.243,33	90.910.947,29	-
SP	Quadra	3541653	-1.575.153,66	15.269.114,28	-
SP	Queiroz	3541802	469.492,53	16.456.149,60	2,85
SP	Queluz	3541901	13.933.516,44	28.050.690,87	49,67
SP	Quintana	3542008	-140.295,21	18.350.138,07	-
SP	Rafard	3542107	-3.547.764,44	25.205.653,27	-
SP	Reginópolis	3542503	-36.926,22	20.915.089,90	-
SP	Registro	3542602	-9.020.790,94	143.469.718,64	-
SP	Ribeirão Bonito	3542909	-23.403,08	32.013.370,15	-
SP	Ribeirão Corrente	3543105	-2.331.278,47	16.353.790,42	-
SP	Ribeirão dos Índios	3543238	-135.551,96	11.673.555,56	-
SP	Ribeirão Pires	3543303	52.613.962,35	228.945.997,54	22,98
SP	Ribeirão Preto	3543402	103.835.016,77	1.857.426.286,41	5,59
SP	Rio Claro	3543907	135.226.465,47	591.600.773,73	22,86
SP	Rio das Pedras	3544004	9.795.344,71	84.038.951,50	11,66
SP	Riolândia	3544202	-3.790.698,59	29.576.693,89	-
SP	Riversul	3543501	3.007.433,83	15.166.103,09	19,83
SP	Sabino	3544608	2.921.399,67	19.770.971,84	14,78
SP	Salmourão	3545100	279.193,52	12.513.576,10	2,23
SP	Salto	3545209	12.281.314,13	283.022.831,87	4,34
SP	Salto de Pirapora	3545308	-549.512,67	105.485.775,96	-
SP	Salto Grande	3545407	2.110.512,51	22.836.227,03	9,24
SP	Santa Bárbara d'Oeste	3545803	-12.959.836,49	395.033.419,15	-
SP	Santa Cruz da Conceição	3546207	-1.834.385,23	17.884.695,91	-
SP	Santa Cruz do Rio Pardo	3546405	-19.895.554,32	116.270.322,72	-
SP	Santa Fé do Sul	3546603	-4.711.867,20	111.074.709,55	-
SP	Santa Gertrudes	3546702	-6.951.880,47	80.263.805,27	-
SP	Santa Isabel	3546801	-11.521.750,08	122.561.246,00	-
SP	Santa Rita do Passa Quatro	3547502	-14.555.175,48	69.349.710,66	-
SP	Santa Rosa de Viterbo	3547601	5.849.142,51	50.034.661,55	11,69
SP	Santana de Parnaíba	3547304	-74.535.778,41	661.597.738,44	-
SP	Santo Anastácio	3547700	946.955,82	42.277.055,37	2,24
SP	Santo André	3547809	771.395.941,46	1.860.609.144,55	41,46
SP	Santo Antônio do Aracanguá	3548054	-2.734.200,47	37.141.870,37	-

Handwritten signature

Handwritten signature

SP	Santo Antônio do Jardim	3548104	-2.239.712,82	11.832.673,54	-
SP	Santo Expedito	3548302	-172.154,63	10.458.457,01	-
SP	Santos	3548500	234.819.086,51	1.847.952.424,97	12,71
SP	São Bento do Sapucaí	3548609	-968.482,09	25.289.552,77	-
SP	São Bernardo do Campo	3548708	1.213.817.532,49	2.981.262.378,68	40,71
SP	São Caetano do Sul	3548807	178.532.120,46	1.167.045.685,42	15,30
SP	São Carlos	3548906	131.173.554,20	608.620.798,66	21,55
SP	São João da Boa Vista	3549102	-2.633.571,81	228.630.439,57	-
SP	São João do Pau d'Alho	3549300	-12.615,36	11.779.071,24	-
SP	São Joaquim da Barra	3549409	9.225.173,09	100.755.791,57	9,16
SP	São José do Rio Preto	3549805	-86.529.969,31	1.221.906.594,38	-
SP	São José dos Campos	3549904	39.455.816,61	2.115.354.955,71	1,87
SP	São Luís do Paraitinga	3550001	79.129,51	29.091.490,36	0,27
SP	São Miguel Arcanjo	3550209	-17.987.694,08	60.570.613,22	-
SP	São Paulo	3550308	75.115.199.853,08	40.440.643.719,64	185,74
SP	São Pedro do Turvo	3550506	-2.563.562,38	22.372.521,97	-
SP	São Sebastião	3550704	25.750.644,09	488.390.821,50	5,27
SP	São Simão	3550902	66.011,25	50.152.462,22	0,13
SP	São Vicente	3551009	168.741.392,49	710.636.964,34	23,75
SP	Sarutaiá	3551207	1.502.837,62	12.279.544,37	12,24
SP	Sebastianópolis do Sul	3551306	-200.753,85	17.988.403,06	-
SP	Serra Negra	3551603	-1.788.195,22	73.879.584,05	-
SP	Sertãozinho	3551702	-19.060.665,88	351.999.000,92	-
SP	Silveiras	3552007	1.595.278,17	22.171.671,06	7,20
SP	Socorro	3552106	-14.480.034,41	76.954.918,36	-
SP	Sorocaba	3552205	45.825.364,34	2.110.700.034,89	2,17
SP	Sud Mennucci	3552304	-153.948,73	30.011.194,20	-
SP	Sumaré	3552403	382.374.872,45	609.135.188,35	62,77
SP	Suzano	3552502	-803.068,34	539.550.341,50	-
SP	Tabatinga	3552700	-3.448.453,32	32.495.143,49	-
SP	Taboão da Serra	3552809	36.229.144,28	592.200.962,40	6,12
SP	Taiúva	3553203	-926.048,67	16.632.629,31	-
SP	Tambaú	3553302	3.582.604,98	62.941.426,20	5,69
SP	Tanabi	3553401	145.714,03	57.981.492,46	0,25
SP	Tapiraí	3553500	-2.625.654,59	20.915.738,55	-
SP	Taquaral	3553658	-2.661.605,57	11.393.974,37	-
SP	Taquaritinga	3553708	23.489.650,40	129.385.394,80	18,15
SP	Tarumã	3553955	-4.091.526,89	47.382.191,79	-
SP	Tatui	3554003	8.160.882,01	247.958.900,35	3,29
SP	Taubaté	3554102	-104.311.014,35	790.742.989,82	-
SP	Tejupá	3554201	-2.064.550,91	15.544.018,39	-
SP	Tietê	3554508	-4.980.271,10	117.267.999,92	-
SP	Trabiju	3554755	-940.052,35	10.519.856,49	-
SP	Tremembé	3554805	16.114.027,73	91.618.040,79	17,59
SP	Tupã	3555000	12.080,08	125.342.298,83	0,01
SP	Tupi Paulista	3555109	-1.919.015,41	36.027.490,15	-
SP	Turiúba	3555208	3.170.153,93	12.072.630,90	26,26
SP	Turmalina	3555307	881.939,13	12.304.091,34	7,17
SP	Ubatuba	3555406	-33.656.411,69	236.324.011,15	-
SP	Uchoa	3555604	9.303.167,14	27.975.589,98	33,25

Relação Dívida Consolidada Líquida/Receita Corrente Líquida dos Municípios (DCL/RCL)

SP	Uru	3555901	-9.354,77	11.887.198,69	-
SP	Valinhos	3556206	355.686.854,69	399.191.560,44	89,10
SP	Vargem Grande do Sul	3556404	-3.771.837,28	75.972.889,29	-
SP	Várzea Paulista	3556503	55.292.586,97	194.602.891,70	28,41
SP	Vinhedo	3556701	716.502,70	361.350.471,95	0,20
SP	Viradouro	3556800	-259.047,43	43.083.826,14	-
SP	Vista Alegre do Alto	3556909	-2.620.414,71	22.809.730,01	-
SP	Votorantim	3557006	-8.918.731,83	253.472.644,62	-
SP	Votuporanga	3557105	-7.824.200,44	213.771.589,55	-
TO	Araguaína	1702109	53.455.296,05	278.080.956,14	19,22
TO	Palmas	1721000	-137.300.009,74	803.600.596,74	-
TO	Porto Nacional	1718204	6.956.070,65	100.249.583,18	6,94

any

cm

8

Municípios com população inferior a cinquenta mil habitantes que optaram por divulgar semestralmente o Relatório de Gestão Fiscal, nos termos do artigo 63 da Lei Complementar nº 101/2000 (Lei de Responsabilidade Fiscal)

11/01/2016

UF	Nome do Município	Cód IBGE	DCL 1º Semestre 2015	RCL 1º Semestre 2015	% DCL/RCL
AL	Mar Vermelho	2704906	14.495.656,31	12.011.431,05	120,68
AM	Benjamin Constant	1300607	-5.805.604,01	64.454.187,31	-
AM	Juruá	1302207	-393.436,95	26.974.870,85	-
AM	Presidente Figueiredo	1303536	-14.190.294,57	138.545.337,49	-
AM	São Sebastião do Uatumã	1303957	-3.421.403,39	19.395.573,11	-
AM	Silves	1304005	-5.253.880,37	20.424.720,17	-
BA	Abaíra	2900108	13.591.465,89	14.926.805,87	91,05
BA	Arataca	2902252	25.299.837,55	22.081.368,86	114,58
BA	Barra do Choça	2902906	-1.925.029,99	66.076.291,56	-
BA	Belo Campo	2903508	5.326.449,54	33.769.016,07	15,77
BA	Bom Jesus da Serra	2903953	12.203.696,08	20.556.224,58	59,37
BA	Buerarema	2904704	44.736.806,26	27.131.193,80	164,89
BA	Cândido Sales	2906709	46.742.663,79	49.336.880,51	94,74
BA	Conceição do Jacuípe	2908507	14.590.288,09	54.392.889,04	26,82
BA	Cordeiros	2909000	7.105.773,09	17.220.901,58	41,26
BA	Dom Basílio	2910107	9.517.823,32	12.958.957,47	73,45
BA	Firmino Alves	2910909	12.972.697,01	12.336.942,77	105,15
BA	Floresta Azul	2911006	41.615.221,08	17.854.353,12	233,08
BA	Irajuba	2914208	8.808.539,79	16.867.253,46	52,22
BA	Itaju do Colônia	2915403	19.184.762,18	16.829.655,74	113,99
BA	Itapé	2916203	25.974.803,66	18.799.677,16	138,17
BA	Itapitanga	2916609	16.901.237,69	19.807.395,53	85,33
BA	Licínio de Almeida	2919405	5.924.905,70	21.494.654,58	27,56
BA	Maetinga	2919959	9.824.067,73	18.060.305,66	54,40
BA	Maraú	2920700	18.348.915,25	43.127.363,18	42,55
BA	Nova Canaã	2922706	17.440.227,32	28.240.418,12	61,76
BA	Planaltino	2924900	1.689.252,94	17.428.676,47	9,69
BA	Planalto	2925006	54.029.632,46	40.963.534,04	131,90
BA	Santa Inês	2927903	8.347.123,52	18.591.521,51	44,90
BA	Santa Teresinha	2928505	14.182.760,55	20.414.106,75	69,48
BA	São José da Vitória	2929354	19.605.857,47	12.734.814,66	153,95
BA	Tremedal	2931806	13.278.468,61	31.003.355,92	42,83
BA	Una	2932507	53.558.882,99	45.291.766,18	118,25
BA	Uruçuca	2932705	32.536.096,29	33.539.999,32	97,01
CE	Altaneira	2300606	6.207.499,02	17.978.863,75	34,53
CE	Ararendá	2301257	2.851.521,62	23.384.827,03	12,19
CE	Araripe	2301307	-7.922.399,10	44.831.023,21	-
CE	Aurora	2301703	-610.195,69	40.475.206,64	-
CE	Barro	2302008	9.019.149,44	33.856.949,12	26,64
CE	Cariús	2303303	15.462.030,88	34.864.629,60	44,35
CE	Farias Brito	2304301	-5.106.188,20	40.535.091,84	-
CE	General Sampaio	2304608	3.317.569,28	19.799.088,56	16,76
CE	Graça	2304657	-1.336.931,94	30.206.783,72	-
CE	Guaramiranga	2305100	10.247.067,20	16.578.685,95	61,81

Relação Dívida Consolidada Líquida/Receita Corrente Líquida dos Municípios (DCL/RCL)

CE	Ipaporanga	2305654	10.991.175,36	23.424.434,58	46,92
CE	Ipaurim	2305704	2.034.128,53	22.868.327,96	8,89
CE	Itatira	2306603	38.373,23	39.973.218,94	0,10
CE	Jaguaratama	2306702	17.108.790,66	32.424.752,52	52,76
CE	Jucás	2307403	19.764.498,20	42.631.706,93	46,36
CE	Mauriti	2308104	10.450.370,53	83.308.484,06	12,54
CE	Missão Velha	2308401	32.873.271,07	56.675.588,12	58,00
CE	Mucambo	2309003	1.961.744,11	31.123.538,68	6,30
CE	Nova Olinda	2309201	-8.377.672,62	33.711.648,09	-
CE	Palhano	2310001	6.917.213,51	18.220.020,65	37,96
CE	Parambu	2310308	-15.491.816,27	60.867.949,99	-
CE	Pereiro	2310803	208.414,67	30.178.953,14	0,69
CE	Pirês Ferreira	2310951	-41.728,64	23.758.587,47	-
CE	Poranga	2311009	-102.573,30	25.127.576,40	-
CE	Potengi	2311207	11.296.004,53	23.169.223,87	48,75
CE	Quixeré	2311504	2.192.872,74	40.676.008,34	5,39
CE	Reriutaba	2311702	5.848.871,91	36.389.557,04	16,07
CE	Salitre	2311959	-1.931.005,02	35.102.571,14	-
CE	Santana do Cariri	2312106	11.926.100,54	34.486.231,00	34,58
CE	São Gonçalo do Amarante	2312403	-43.761.890,85	209.011.974,76	-
CE	Tarrafas	2313252	-1.112.156,35	19.635.161,13	-
CE	Umari	2313708	2.771.536,47	16.415.246,96	16,88
ES	Afonso Cláudio	3200102	-10.643.427,11	68.558.371,77	-
ES	Água Branca	3200136	-5.237.792,18	29.239.196,79	-
ES	Anchieta	3200409	-30.026.748,42	277.806.833,65	-
ES	Baixo Guandu	3200805	-15.415.684,97	71.352.587,67	-
ES	Boa Esperança	3201001	-3.450.480,81	38.819.894,37	-
ES	Castelo	3201407	-19.166.916,94	81.761.982,12	-
ES	Domingos Martins	3201902	-14.558.239,09	89.776.643,49	-
ES	Ecoporanga	3202108	-9.247.388,67	54.456.496,35	-
ES	Governador Lindenberg	3202256	-7.624.898,40	29.237.924,45	-
ES	Ibatiba	3202454	-13.979.542,31	49.901.466,05	-
ES	Ibitirama	3202553	-8.146.789,99	26.282.466,42	-
ES	Itaguaçu	3202702	-2.582.445,32	36.229.721,96	-
ES	Itarana	3202900	-8.284.464,45	28.698.418,19	-
ES	Iúna	3203007	-10.560.350,75	55.951.010,25	-
ES	Jaguaré	3203056	-17.415.979,98	75.903.303,51	-
ES	João Neiva	3203130	-7.642.045,14	42.035.841,13	-
ES	Marataizes	3203320	-123.350.286,05	175.589.705,10	-
ES	Marechal Floriano	3203346	-8.355.150,85	42.288.007,65	-
ES	Pancas	3204005	-11.471.707,04	44.852.546,67	-
ES	Piúma	3204203	-26.387.291,22	72.197.485,04	-
ES	Santa Maria de Jetibá	3204559	-15.971.244,43	87.749.993,77	-
ES	São Domingos do Norte	3204658	-8.047.854,58	26.019.064,87	-
ES	São José do Calçado	3204807	-8.336.388,98	30.746.973,45	-
ES	São Roque do Canaã	3204955	-7.616.969,84	26.763.640,63	-
ES	Sooretama	3205010	-7.461.003,11	60.904.432,02	-
GO	Chapadão do Céu	5205471	-13.244.853,31	44.576.713,29	-
GO	Colinas do Sul	5205521	0,00	7.603.017,00	0,00
GO	Gouvelândia	5209150	-1.482.926,86	18.487.805,97	-

dm

GO	Itaguari	5210562	-3.847.541,06	11.928.769,81	-
GO	Itajá	5210802	701.312,11	16.515.550,75	4,25
GO	Mozarlândia	5214002	0,00	19.643.666,43	0,00
GO	Sancarlândia	5219001	0,00	8.488.819,66	0,00
GO	Santa Helena de Goiás	5219308	22.681.615,94	74.316.466,52	30,52
GO	Santa Terezinha de Goiás	5219704	0,00	9.239.207,40	0,00
GO	Vicentinópolis	5222054	0,00	11.248.572,52	0,00
MA	Afonso Cunha	2100105	-562.738,90	19.429.880,15	-
MA	Alto Parnaíba	2100501	0,00	24.323.967,88	0,00
MA	Amarante do Maranhão	2100600	0,00	61.040.251,84	0,00
MA	Arame	2100956	-3.200.470,72	48.494.113,09	-
MA	Bernardo do Mearim	2101939	-1.205.318,12	14.149.038,77	-
MA	Bom Jesus das Selvas	2102036	-8.353.287,02	58.701.192,32	-
MA	Bom Lugar	2102077	-2.804.018,56	24.331.746,21	-
MA	Buritirana	2102358	-1.157.745,55	25.296.009,14	-
MA	Cajapió	2102408	-1.130.992,64	17.624.040,91	-
MA	Campestrê do Maranhão	2102556	-4.497.628,47	25.767.051,68	-
MA	Colinas	2103505	0,00	68.055.124,18	0,00
MA	Feira Nova do Maranhão	2104073	0,00	15.680.780,31	0,00
MA	Fernando Falcão	2104081	0,00	21.808.205,57	0,00
MA	Igarapé Grande	2105203	-1.018.179,15	21.450.163,39	-
MA	Itinga do Maranhão	2105427	-3.612.269,00	25.705.935,72	-
MA	João Lisboa	2105500	-4.772.617,69	23.916.962,30	-
MA	Lago dos Rodrigues	2105948	-479.581,94	17.164.034,33	-
MA	Lima Campos	2106003	-2.088.238,60	23.951.604,91	-
MA	Mirinzal	2106805	0,00	27.078.614,72	0,00
MA	Paulo Ramos	2108108	-4.418.592,45	36.334.172,59	-
MA	Peri Mirim	2108405	-3.092.965,85	11.612.541,39	-
MA	Pindaré-Mirim	2108504	0,00	65.628.012,77	0,00
MA	Poção de Pedras	2108900	-4.473.532,93	37.663.509,65	-
MA	Porto Rico do Maranhão	2109056	-1.636.581,26	11.877.079,23	-
MA	Presidente Médici	2109239	-1.606.187,00	14.320.698,87	-
MA	Santa Rita	2110203	0,00	46.670.182,40	0,00
MA	Santo Amaro do Maranhão	2110278	-5.215.901,05	27.429.807,74	-
MG	Abadia dos Dourados	3100104	6.067.296,44	15.223.865,08	39,85
MG	Abre Campo	3100302	16.870.653,76	23.532.404,76	71,69
MG	Águas Vermelhas	3101003	1.781.029,46	19.136.624,67	9,31
MG	Aimorés	3101102	-8.030.707,31	43.785.251,44	-
MG	Além Paraíba	3101508	-7.993.104,53	55.995.410,12	-
MG	Alfredo Vasconcelos	3101631	-540.650,82	12.289.015,94	-
MG	Almenara	3101706	8.111.104,61	57.940.871,14	14,00
MG	Alterosa	3102001	-1.659.777,65	23.459.139,23	-
MG	Alto Caparaó	3102050	-1.346.232,22	12.660.488,17	-
MG	Alto Rio Doce	3102100	110.902,51	19.040.001,00	0,58
MG	Alvorada de Minas	3102407	-8.287.226,74	28.729.047,11	-
MG	Amparo do Serra	3102506	-927.476,70	10.832.821,79	-
MG	Andradas	3102605	-482.037,00	65.382.922,66	-
MG	Angelândia	3102852	208.448,79	16.640.931,17	1,25
MG	Antônio Carlos	3102902	3.607.840,67	18.914.713,55	19,07
MG	Antônio Dias	3103009	0,00	23.732.267,51	0,00

Relação Dívida Consolidada Líquida/Receita Corrente Líquida dos Municípios (DCL/RCL)

MG	Antônio Prado de Minas	3103108	-603.115,84	9.621.735,65	-
MG	Araçai	3103207	-897.811,91	9.840.347,93	-
MG	Araçuaí	3103405	-1.502.270,85	49.557.399,94	-
MG	Araújos	3103900	-1.916.615,34	16.585.679,31	-
MG	Arceburgo	3104106	1.536.228,23	22.029.345,77	6,97
MG	Areão	3104304	-3.497.817,69	22.198.470,08	-
MG	Argirita	3104403	-1.320.597,42	10.255.212,34	-
MG	Arinos	3104502	-1.314.643,10	31.567.500,57	-
MG	Augusto de Lima	3104809	-1.022.712,47	12.461.375,04	-
MG	Baldim	3105004	4.014.238,05	14.678.537,69	27,35
MG	Bambuí	3105103	4.347.285,53	37.934.314,14	11,46
MG	Bandeira do Sul	3105301	-2.243.954,65	12.222.498,77	-
MG	Barão de Cocais	3105400	-50.248.054,00	89.262.917,00	-
MG	Barra Longa	3105707	153.880,63	10.890.192,34	1,41
MG	Belo Oriente	3106309	20.276.567,38	64.241.772,59	31,56
MG	Berilo	3106507	-1.114.268,13	18.112.783,03	-
MG	Bias Fortes	3106804	-576.406,10	9.378.903,57	-
MG	Bicas	3106903	-4.606.331,21	24.526.236,36	-
MG	Boa Esperança	3107109	12.351.991,95	64.349.583,43	19,20
MG	Bocaiúva	3107307	19.316.637,74	73.239.482,22	26,37
MG	Bom Despacho	3107406	-17.526.949,78	83.852.879,18	-
MG	Bom Jesus da Penha	3107604	-958.787,94	14.094.946,23	-
MG	Bom Jesus do Amparo	3107703	-1.715.838,02	13.107.712,61	-
MG	Bom Repouso	3107901	851.518,97	18.675.587,73	4,56
MG	Bonfinópolis de Minas	3108206	-171.130,24	16.314.897,67	-
MG	Botelhos	3108404	-2.594.239,31	23.840.776,65	-
MG	Botumirim	3108503	1.040.368,07	12.052.333,65	8,63
MG	Brasília de Minas	3108602	7.361.277,28	58.050.836,54	12,68
MG	Brasópolis	3108909	-1.268.122,95	21.844.281,72	-
MG	Braúnas	3108800	403.407,62	12.562.423,09	3,21
MG	Brumadinho	3109006	4.066.547,27	181.840.847,65	2,24
MG	Buenópolis	3109204	-128.113,75	18.519.994,23	-
MG	Buritizinho	3109402	3.297.950,78	44.994.683,79	7,33
MG	Cabeceira Grande	3109451	3.555.579,81	20.770.108,17	17,12
MG	Cachoeira de Minas	3109709	-5.304.993,42	19.151.163,35	-
MG	Cachoeira de Pajeú	3102704	1.947.788,86	15.289.316,58	12,74
MG	Caetanópolis	3109907	-624.340,07	17.626.901,21	-
MG	Caeté	3110004	-1.470.038,39	65.892.317,39	-
MG	Cajuri	3110202	-1.796.835,72	11.068.665,23	-
MG	Caldas	3110301	-428.789,56	24.067.721,84	-
MG	Camacho	3110400	344.619,96	9.659.905,10	3,57
MG	Camanducaia	3110509	-5.972.993,19	42.547.742,51	-
MG	Cambuí	3110608	-4.833.953,04	52.489.058,71	-
MG	Cambuquira	3110707	4.586.918,30	21.269.548,60	21,57
MG	Campanha	3110905	-1.213.830,80	28.472.816,56	-
MG	Campo Florido	3111408	66.099,45	25.882.797,37	0,26
MG	Canaã	3111705	-1.112.639,68	10.561.195,31	-
MG	Caparaó	3112109	-4.757.975,84	11.128.910,32	-
MG	Capela Nova	3112208	-568.394,51	10.233.873,94	-
MG	Capetinga	3112406	-782.044,80	13.027.011,91	-

dm

MG	Capit6lio	3112802	-4.433.773,12	23.908.996,28	-
MG	Carana6ba	3113107	-256.180,32	10.927.679,03	-
MG	Carangola	3113305	-4.071.884,19	62.514.492,31	-
MG	Carbonita	3113503	2.326.532,67	16.170.459,34	14,39
MG	Care6u	3113602	1.372.356,24	14.073.464,29	9,75
MG	Carmo da Cachoeira	3113909	-1.935.108,52	22.938.049,89	-
MG	Carmo de Minas	3114105	1.326.830,12	22.615.403,29	5,87
MG	Carmo do Cajuru	3114204	-5.126.694,73	37.089.821,17	-
MG	Carmo do Rio Claro	3114402	1.418.388,58	35.805.485,74	3,96
MG	Carm6polis de Minas	3114501	-3.959.900,17	35.132.332,87	-
MG	Carrancas	3114600	-1.407.658,86	11.735.483,92	-
MG	Carvalh6polis	3114709	-546.655,28	11.382.832,59	-
MG	Catas Altas	3115359	-8.141.146,36	30.369.738,48	-
MG	Catuji	3115458	229.245,67	14.145.969,05	1,62
MG	Catuti	3115474	-1.423.109,99	11.735.423,55	-
MG	Cedro do Abaet6	3115607	-773.160,36	8.522.747,86	-
MG	Centralina	3115805	-507.215,45	18.811.909,32	-
MG	Chapada do Norte	3116100	406.032,09	23.899.975,56	1,70
MG	Coluna	3116803	0,00	13.757.627,19	0,00
MG	Concei66o da Barra de Minas	3115201	-706.167,17	10.026.994,45	-
MG	Concei66o do Mato Dentro	3117504	0,00	62.759.629,54	0,00
MG	Congonhal	3117900	-1.648.537,11	18.063.350,25	-
MG	Congonhas do Norte	3118106	1.455.269,26	9.958.334,18	14,61
MG	Conquista	3118205	1.729.339,60	18.559.358,14	9,32
MG	Cora66o de Jesus	3118809	11.926.345,73	35.928.371,50	33,19
MG	Cordisburgo	3118908	1.563.787,20	13.417.709,66	11,65
MG	Corinto	3119104	-1.822.799,34	35.550.509,69	-
MG	Coronel Murta	3119500	-2.500.424,08	15.026.849,31	-
MG	Couto de Magalh6es de Minas	3120102	-1.288.834,07	11.608.334,04	-
MG	Cristais	3120201	-2.855.432,13	22.988.759,10	-
MG	Cristina	3120508	-670.040,54	17.828.409,72	-
MG	Curral de Dentro	3120870	-2.316.595,45	13.642.777,52	-
MG	Datas	3121001	1.541.534,33	11.933.906,85	12,92
MG	Delfim Moreira	3121100	-3.003.087,09	13.665.063,52	-
MG	Desterro do Melo	3121506	-1.512.444,54	10.913.893,27	-
MG	Diogo de Vasconcelos	3121704	-1.852.437,93	10.902.141,69	-
MG	Dionisio	3121803	34.993,42	12.612.365,87	0,28
MG	Divin6sia	3121902	686.156,54	10.138.365,39	6,77
MG	Divinol6ndia de Minas	3122207	0,00	14.629.841,26	0,00
MG	Divisa Alegre	3122355	-4.062.833,69	14.747.038,36	-
MG	Divisa Nova	3122405	-2.903.469,42	11.887.114,34	-
MG	Divis6polis	3122454	-860.524,23	14.271.526,86	-
MG	Dom Bosco	3122470	-1.056.682,29	9.957.162,87	-
MG	Dom Joaquim	3122603	978.289,28	13.020.359,63	7,51
MG	Dom Silv6rio	3122702	-2.330.913,65	11.637.522,91	-
MG	Dom Vi6oso	3122801	-721.698,68	9.036.137,45	-
MG	Dona Eus6bia	3122900	1.854.952,47	12.332.382,65	15,04
MG	Dores de Guanh6es	3123106	-3.612.812,24	16.045.107,15	-
MG	Dores6polis	3123403	3.114.511,31	9.549.088,85	32,62
MG	Durand6	3123528	-1.041.674,66	13.303.359,86	-

Relação Dívida Consolidada Líquida/Receita Corrente Líquida dos Municípios (DCL/RCL)

MG	Entre Folhas	3123858	161.651,51	10.926.727,05	1,48
MG	Espera Feliz	3124203	1.620.139,67	36.069.605,30	4,49
MG	Espinosa	3124302	2.055.813,64	39.882.195,62	5,15
MG	Espírito Santo do Dourado	3124401	-983.243,35	11.166.493,68	-
MG	Estiva	3124500	-1.618.996,77	17.394.860,54	-
MG	Faria Lemos	3125309	1.665.878,58	10.865.797,63	15,33
MG	Felício dos Santos	3125408	-433.762,60	12.539.468,21	-
MG	Ferros	3125903	-647.708,35	17.223.052,08	-
MG	Formoso	3126208	-4.046.121,34	15.455.097,04	-
MG	Francisco Badaró	3126505	109.494,38	15.121.762,59	0,72
MG	Francisco Sá	3126703	8.118.341,96	37.494.855,01	21,65
MG	Franciscópolis	3126752	0,00	12.558.753,00	0,00
MG	Frei Gaspar	3126802	1.739.840,02	12.302.692,82	14,14
MG	Frei Lagonegro	3126950	-625.906,92	9.223.098,01	-
MG	Fronteira	3127008	4.274.897,43	40.829.982,68	10,47
MG	Fronteira dos Vales	3127057	318.118,02	10.005.492,09	3,18
MG	Fruta de Leite	3127073	-1.332.308,06	12.298.876,55	-
MG	Gamaleiras	3127339	-547.773,22	12.043.336,05	-
MG	Gonçalves	3127404	552.613,14	19.345.782,97	2,86
MG	Gouveia	3127602	-824.194,35	17.081.391,91	-
MG	Grão Mogol	3127800	344.740,96	33.681.815,05	1,02
MG	Guaranésia	3128303	-5.730.465,13	32.907.332,73	-
MG	Guarára	3128501	1.823.313,48	6.893.161,00	26,45
MG	Guarda-Mor	3128600	-2.818.988,98	21.912.596,79	-
MG	Guidoval	3128808	2.410.828,33	12.510.604,67	19,27
MG	Guiricema	3129004	-1.789.376,86	13.632.815,84	-
MG	Heliodora	3129202	-514.490,79	12.717.528,34	-
MG	Ibiá	3129509	21.451.514,29	49.929.847,05	42,96
MG	Ibiraci	3129707	223.296,78	25.472.214,16	0,88
MG	Ibitiúra de Minas	3129905	932.582,76	9.788.479,41	9,53
MG	Ilicineia	3130507	-37.168,68	20.812.311,66	-
MG	Imbé de Minas	3130556	-43.456,44	12.003.832,69	-
MG	Inconfidentes	3130606	-667.278,62	13.613.923,49	-
MG	Indaialbira	3130655	2.253.749,09	14.666.701,68	15,37
MG	Ingai	3130804	-860.527,36	4.970.697,60	-
MG	Inhaúma	3131000	4.688.541,19	15.449.320,68	30,35
MG	Inimutaba	3131109	2.171.353,84	12.961.341,34	16,75
MG	Ipanema	3131208	4.285.564,33	29.189.522,04	14,68
MG	Ipuiúna	3131505	1.340.666,54	16.705.465,40	8,03
MG	Itacarambi	3132107	-1.274.905,35	41.396.115,26	-
MG	Itaipé	3132305	2.451.890,38	20.095.619,77	12,20
MG	Itamarandiba	3132503	1.848.977,84	52.416.928,36	3,53
MG	Itamogi	3132909	-5.581,60	20.466.824,95	-
MG	Itamonte	3133006	8.202.243,11	27.405.444,22	29,93
MG	Itanhandu	3133105	-4.660.374,16	27.736.838,77	-
MG	Itaobim	3133303	-8.352.307,09	33.254.429,92	-
MG	Itapagipe	3133402	4.931.151,97	35.549.125,32	13,87
MG	Itapecerica	3133501	-20.621.357,56	30.619.626,58	-
MG	Itapeva	3133600	-1.249.720,18	22.436.875,35	-
MG	Itaú de Minas	3133758	3.376.796,48	45.301.126,81	7,45

cm

MG	Itueta	3134103	-3.058.702,73	12.673.134,62	-
MG	Iturama	3134400	28.551.734,20	96.139.297,13	29,70
MG	Itutinga	3134509	-1.533.344,29	12.447.979,76	-
MG	Jaboticatubas	3134608	-3.506.449,48	34.380.689,26	-
MG	Jacutinga	3134905	-578.763,59	50.943.745,55	-
MG	Jaíba	3135050	-2.005.492,43	51.139.645,44	-
MG	Japaraíba	3135308	-635.144,53	11.509.369,54	-
MG	Jequitinhonha	3135803	13.579.588,38	39.660.593,12	34,24
MG	Jesuânia	3135902	2.240.886,68	10.480.587,56	21,38
MG	Joanésia	3136108	-177.219,24	11.308.656,68	-
MG	João Pinheiro	3136306	-3.265.876,55	80.177.387,70	-
MG	José Gonçalves de Minas	3136520	270.730,82	11.783.049,18	2,30
MG	José Raydan	3136553	0,00	11.492.246,84	0,00
MG	Josenópolis	3136579	1.777.706,83	11.701.456,02	15,19
MG	Juruaia	3136900	430.723,45	18.147.420,96	2,37
MG	Lagoa da Prata	3137205	-14.500.278,00	75.059.289,23	-
MG	Lagoa Grande	3137536	-1.938.145,15	17.731.636,24	-
MG	Lajinha	3137700	3.239.260,50	31.157.479,65	10,40
MG	Lambari	3137809	1.516.917,49	36.626.363,70	4,14
MG	Lassance	3138104	168.470,45	17.401.591,12	0,97
MG	Leme do Prado	3138351	-1.144.803,67	12.682.373,76	-
MG	Liberdade	3138500	-804.033,61	10.706.166,13	-
MG	Lima Duarte	3138609	-238.022,10	27.476.339,40	-
MG	Limeira do Oeste	3138625	3.905.387,12	22.556.704,09	17,31
MG	Lontra	3138658	4.215.282,32	15.169.046,08	27,79
MG	Luislândia	3138682	766.098,48	11.761.654,63	6,51
MG	Luminárias	3138708	-2.772.206,72	11.590.152,19	-
MG	Luz	3138807	657.400,72	34.912.572,33	1,88
MG	Machacalis	3138906	1.530.036,76	13.203.276,24	11,59
MG	Madre de Deus de Minas	3139102	-464.933,38	11.826.522,93	-
MG	Mamonas	3139250	1.778.681,90	12.741.852,33	13,96
MG	Mar de Espanha	3139805	-2.366.501,64	17.079.364,50	-
MG	Maria da Fé	3139904	-1.969.680,74	23.928.394,90	-
MG	Mário Campos	3140159	-4.839.050,01	25.353.000,37	-
MG	Marliéria	3140308	-1.157.446,06	12.750.555,66	-
MG	Mata Verde	3140555	80.860,31	14.213.093,38	0,57
MG	Materlândia	3140605	-1.186.954,35	11.533.481,25	-
MG	Matias Cardoso	3140852	478.324,40	21.762.242,34	2,20
MG	Matipó	3140902	2.437.553,76	29.346.842,43	8,31
MG	Mato Verde	3141009	2.563.382,32	18.695.671,02	13,71
MG	Matutina	3141207	-1.066.840,37	10.817.988,79	-
MG	Medina	3141405	9.922.111,96	29.467.237,50	33,67
MG	Mercês	3141603	-1.944.923,68	18.187.386,97	-
MG	Mesquita	3141702	3.385.592,75	11.545.776,95	29,32
MG	Minas Novas	3141801	-6.008.735,51	40.521.997,57	-
MG	Mirabela	3142007	-3.432.321,03	21.592.639,66	-
MG	Miradouro	3142106	-3.623.548,27	17.913.476,76	-
MG	Moeda	3142304	-3.185.097,95	14.328.096,87	-
MG	Moema	3142403	-2.710.541,35	13.992.202,89	-
MG	Monjoios	3142502	-1.840.548,78	10.256.582,44	-

Relação Dívida Consolidada Líquida/Receita Corrente Líquida dos Municípios (DCL/RCL)

MG	Montalvânia	3142700	-6.412.881,63	22.023.896,78	-
MG	Monte Alegre de Minas	3142809	-2.432.250,05	45.700.802,20	-
MG	Monte Azul	3142908	1.740.410,04	29.831.574,13	5,83
MG	Monte São	3143401	651.866,11	45.340.348,99	1,44
MG	Morro da Garça	3143609	477.522,63	11.373.941,97	4,20
MG	Munhoz	3143807	1.844.463,06	11.676.750,17	15,80
MG	Mutum	3144003	-2.312.829,73	34.991.660,57	-
MG	Muzambinho	3144102	-2.683.742,10	37.368.108,61	-
MG	Naque	3144359	340.838,95	12.395.775,04	2,75
MG	Natércia	3144409	-807.789,09	10.836.019,24	-
MG	Nazareno	3144508	-2.660.486,06	18.701.480,27	-
MG	Nepomuceno	3144607	3.883.558,06	36.204.106,88	10,73
MG	Ninheira	3144656	-545.056,60	18.635.650,65	-
MG	Nova Módica	3144904	-173.702,22	10.711.633,24	-
MG	Nova Ponte	3145000	4.232.673,27	21.227.036,29	19,94
MG	Nova Porteirinha	3145059	-4.278.725,66	14.674.563,29	-
MG	Nova Resende	3145109	-4.942.819,28	27.928.662,50	-
MG	Nova União	3136603	-2.925.361,34	11.352.812,61	-
MG	Novo Cruzeiro	3145307	-5.459.538,27	42.061.474,45	-
MG	Novorizonte	3145372	-3.098.877,69	11.970.384,92	-
MG	Olaria	3145406	0,00	9.223.146,29	0,00
MG	Oliveira	3145604	-12.930.337,17	40.272.138,37	-
MG	Oliveira Fortes	3145703	190.663,04	8.503.838,22	2,24
MG	Ouro Fino	3146008	-14.427.887,56	54.911.025,79	-
MG	Padre Paraíso	3146305	-10.324.156,79	30.878.555,92	-
MG	Paineiras	3146404	-896.834,04	12.100.399,42	7,41
MG	Pains	3146503	3.437.261,81	23.723.440,44	14,49
MG	Papagaios	3146909	-381.858,62	25.723.233,13	-
MG	Paraguaçu	3147204	-5.667.803,80	35.238.379,05	-
MG	Passa Quatro	3147600	-5.731.200,07	25.911.711,83	-
MG	Passabém	3147501	-1.579.406,84	8.699.328,02	-
MG	Patis	3147956	1.235.309,20	13.347.903,52	9,25
MG	Paulistas	3148400	-1.187.047,14	11.259.668,42	-
MG	Pedra Azul	3148707	5.878.231,90	39.894.973,47	14,73
MG	Pedra Bonita	3148756	608.084,19	15.379.461,79	3,95
MG	Pedra do Indaia	3148905	435.077,12	11.652.367,55	3,73
MG	Perdões	3149903	7.037.553,46	37.057.730,43	18,99
MG	Piau	3150109	-4.630.936,61	9.134.702,80	-
MG	Piedade de Caratinga	3150158	-1.411.451,77	15.247.886,77	-
MG	Pimenta	3150505	3.172.639,53	18.553.825,94	17,10
MG	Pintópolis	3150570	-834.562,23	14.871.732,61	-
MG	Piracema	3150604	-3.675.759,04	12.902.968,71	-
MG	Pirajuba	3150703	3.338.518,23	18.596.755,68	17,95
MG	Pitangui	3151404	1.539.687,17	37.420.859,17	4,11
MG	Piumhi	3151503	-9.867.160,69	68.716.626,21	-
MG	Planura	3151602	781.818,04	26.022.809,14	3,00
MG	Poço Fundo	3151701	-22.482.530,63	25.319.492,11	-
MG	Pompéu	3152006	13.462.041,23	55.714.739,17	24,16
MG	Ponto Chique	3152131	-2.151.230,44	10.965.244,42	-
MG	Ponto dos Volantes	3152170	-4.158.758,53	24.223.096,41	-

cm

MG	Porto Firme	3152303	-58.065,23	14.080.443,98	-
MG	Prata	3152808	1.560.076,18	50.748.459,94	3,07
MG	Pratápolis	3152907	10.307.273,56	17.465.175,93	59,02
MG	Presidente Juscelino	3153202	-2.105.828,30	11.398.642,70	-
MG	Presidente Kubitschek	3153301	1.608.033,33	10.348.320,67	15,54
MG	Presidente Olegário	3153400	-6.449.332,23	37.970.352,27	-
MG	Prudente de Moraes	3153608	1.362.847,60	17.446.122,58	7,81
MG	Quartel Geral	3153707	-5.616.794,82	13.917.868,75	-
MG	Recreio	3154101	0,00	18.744.385,01	0,00
MG	Reduto	3154150	291.917,82	12.497.962,91	2,34
MG	Resplendor	3154309	737.141,63	32.540.006,42	2,27
MG	Rio Casca	3154903	-2.740.961,86	14.604.214,48	-
MG	Rio Doce	3155009	1.037.245,55	10.408.244,22	9,97
MG	Rio Espera	3155207	426.375,05	9.656.807,70	4,42
MG	Rio Manso	3155306	-1.163.051,02	12.954.736,18	-
MG	Rio Pardo de Minas	3155603	4.178.786,31	43.815.125,22	9,54
MG	Rio Piracicaba	3155702	1.158.022,90	32.318.545,31	3,58
MG	Rio Vermelho	3156007	8.225.074,09	23.810.977,20	34,54
MG	Romaria	3156403	1.462.447,74	13.048.587,37	11,21
MG	Rubim	3156601	8.168.727,32	18.918.406,39	43,18
MG	Sabinópolis	3156809	484.430,92	26.497.735,16	1,83
MG	Santa Bárbara	3157203	-5.232.033,69	78.035.727,34	-
MG	Santa Bárbara do Leste	3157252	-614.616,53	13.202.290,44	-
MG	Santa Cruz de Salinas	3157377	5.018,92	11.839.296,53	0,04
MG	Santa Cruz do Escalvado	3157401	132.051,45	12.865.839,07	1,03
MG	Santa Efigênia de Minas	3157500	0,00	10.931.247,95	0,00
MG	Santa Fé de Minas	3157609	4.919.213,18	10.642.832,72	46,22
MG	Santa Maria de Itabira	3158003	-5.381.219,51	19.239.797,91	-
MG	Santa Maria do Salto	3158102	0,00	11.017.566,62	0,00
MG	Santa Maria do Suaçuí	3158201	1.392.554,45	20.175.255,11	6,90
MG	Santa Rita de Caldas	3159209	-19.364,71	15.888.373,07	-
MG	Santa Rita de Jacutinga	3159308	-2.545.945,40	11.501.090,73	-
MG	Santa Rita de Minas	3159357	413.464,96	13.099.554,07	3,16
MG	Santa Vitória	3159803	12.966.062,70	84.336.151,36	15,37
MG	Santana de Pirapama	3158508	2.640.291,76	13.577.210,37	19,45
MG	Santana do Deserto	3158607	0,00	5.672.468,35	0,00
MG	Santana do Garambéu	3158706	-354.254,19	9.212.143,43	-
MG	Santana do Manhuaçu	3158904	-1.425.801,73	13.307.822,11	-
MG	Santana do Paraíso	3158953	-3.764.067,49	44.034.827,43	-
MG	Santana dos Montes	3159100	-197.972,01	5.243.563,46	-
MG	Santo Antônio do Gramma	3160108	-2.536.158,44	14.385.308,30	-
MG	Santo Antônio do Itambé	3160207	1.209.163,56	11.035.826,21	10,96
MG	Santo Antônio do Retiro	3160454	-1.058.594,42	15.652.384,05	-
MG	Santo Antônio do Rio Abaixo	3160504	-192.982,60	8.909.021,43	-
MG	São Brás do Suaçuí	3160900	-2.261.271,57	17.860.739,19	-
MG	São Domingos do Prata	3161007	6.332.425,53	28.623.663,49	22,12
MG	São Geraldo	3161502	-1.887.198,67	16.057.352,82	-
MG	São Gonçalo do Abaeté	3161700	1.081.645,83	18.467.492,75	5,86
MG	São Gonçalo do Rio Preto	3125507	2.489.337,28	10.528.279,98	23,64
MG	São Gonçalo do Sapucaí	3162005	-1.907.034,98	37.308.629,51	-

Relação Dívida Consolidada Líquida/Receita Corrente Líquida dos Municípios (DCL/RCL)

MG	São Gotardo	3162104	-529.652,64	52.136.183,06	-
MG	São João da Lagoa	3162252	-822.201,43	13.075.230,17	-
MG	São João da Mata	3162302	0,00	9.021.252,47	0,00
MG	São João do Manhuaçu	3162559	2.342.806,59	19.600.055,39	11,95
MG	São João do Pacuí	3162658	-2.018.130,30	10.859.197,35	-
MG	São João Evangelista	3162807	-1.769.541,00	27.814.095,12	-
MG	São Joaquim de Bicas	3162922	351.290,87	55.627.576,44	0,63
MG	São José da Varginha	3163102	1.474.483,57	11.224.881,86	13,14
MG	São José do Jacuri	3163508	3.406.066,12	13.569.897,83	25,10
MG	São José do Mantimento	3163607	0,00	9.338.611,74	0,00
MG	São Lourenço	3163706	10.152.712,30	109.682.275,30	9,26
MG	São Pedro da União	3163904	-964.417,10	12.225.036,71	-
MG	São Pedro do Suaçuí	3164100	230.093,95	11.469.139,49	2,01
MG	São Romão	3164209	-553.179,00	20.434.741,93	-
MG	São Roque de Minas	3164308	-9.140.524,03	16.622.167,36	-
MG	São Sebastião da Bela Vista	3164407	-69.394,63	12.642.894,42	-
MG	São Sebastião do Maranhão	3164506	0,00	16.092.699,47	0,00
MG	São Tiago	3165008	-2.671.907,43	17.357.515,71	-
MG	São Tomás de Aquino	3165107	2.564.914,15	13.961.374,20	18,37
MG	São Vicente de Minas	3165305	-730.509,17	14.106.688,15	-
MG	Sapucaí-Mirim	3165404	-2.977.309,99	13.917.510,30	-
MG	Senador Amaral	3165578	-721.682,03	12.430.026,72	-
MG	Senador José Bento	3165800	-14.748,04	8.663.450,45	-
MG	Senador Modestino Gonçalves	3165909	2.832.710,27	11.973.557,82	23,66
MG	Senhora do Porto	3166105	-1.891.932,60	12.160.213,44	-
MG	Serrania	3166907	-2.153.827,93	14.066.226,14	-
MG	Serranópolis de Minas	3166956	51.614,20	11.742.361,10	0,44
MG	Serranos	3167004	-510.715,05	9.335.341,27	-
MG	Setubinha	3165552	-1.171.796,44	16.434.010,81	-
MG	Silvianópolis	3167400	-2.212.852,75	11.843.721,33	-
MG	Simonésia	3167608	-459.193,12	26.940.338,82	-
MG	Taparuba	3168051	-482.361,16	9.679.812,70	-
MG	Tapiraí	3168200	1.757.285,24	9.094.411,63	19,32
MG	Tarumirim	3168408	-2.838.437,94	20.355.253,98	-
MG	Tiros	3168903	-2.725.946,24	16.121.968,47	-
MG	Tocos do Moji	3169059	-3.038.782,61	10.284.067,85	-
MG	Tombos	3169208	-2.082.130,62	17.776.440,91	-
MG	União de Minas	3170438	867.693,06	14.396.076,39	6,03
MG	Uruana de Minas	3170479	-637.733,56	12.128.022,77	-
MG	Urucânia	3170503	3.165.919,73	18.811.869,08	16,83
MG	Vargem Bonita	3170602	1.421.820,10	10.030.685,58	14,17
MG	Vargem Grande do Rio Pardo	3170651	351.004,11	11.114.158,23	3,16
MG	Várzea da Palma	3170800	9.905.246,12	62.624.426,45	15,82
MG	Varzelândia	3170909	-2.283.394,78	31.134.378,46	-
MG	Vazante	3171006	-3.277.789,38	21.076.654,00	-
MG	Vieiras	3171402	-1.513.298,51	10.710.762,54	-
MG	Virgem da Lapa	3171600	0,00	20.887.127,46	0,00
MG	Virginópolis	3171808	1.306.263,69	19.330.361,16	6,76
MG	Virgolândia	3171907	-809.020,39	13.036.642,56	-
MG	Visconde do Rio Branco	3172004	3.632.896,05	63.319.715,33	5,74

Handwritten signature

MS	Amambai	5000609	5.154,85	83.636.191,58	0,01
MS	Anastácio	5000708	-1.975.412,49	43.322.391,47	-
MS	Antônio João	5000906	-753.421,33	25.033.704,94	-
MS	Aparecida do Taboado	5001003	-27.347.689,02	68.062.260,66	-
MS	Aquidauana	5001102	-22.703.472,98	99.849.292,18	-
MS	Bataguassu	5001904	-19.757.213,41	72.309.195,10	-
MS	Brasilândia	5002308	-872.090,76	43.521.396,34	-
MS	Caarapó	5002407	-9.123.872,63	65.804.447,16	-
MS	Caracol	5002803	9.375.184,83	18.646.193,82	50,28
MS	Cassilândia	5002902	-8.433.831,28	55.869.707,73	-
MS	Coronel Sapucaia	5003157	352.339,10	33.185.254,49	1,06
MS	Costa Rica	5003256	-20.098.686,74	91.498.629,76	-
MS	Coxim	5003306	-7.084.816,28	78.736.307,88	-
MS	Fátima do Sul	5003801	837.099,47	35.999.824,01	2,33
MS	Figueirão	5003900	-2.132.072,15	16.118.465,88	-
MS	Glória de Dourados	5004007	-169.275,96	21.124.291,68	-
MS	Iguatemi	5004304	10.454,81	37.627.713,44	0,03
MS	Inocência	5004403	-8.483.222,43	29.801.684,52	-
MS	Itaquiraí	5004601	-2.136.016,25	46.878.941,23	-
MS	Ivinhema	5004700	11.022.348,36	55.612.217,18	19,82
MS	Japorá	5004809	-2.047.269,12	23.500.952,59	-
MS	Jardim	5005004	-22.993.840,63	59.044.397,42	-
MS	Ladário	5005202	-5.772.584,36	49.221.798,58	-
MS	Laguna Carapá	5005251	-681.631,94	31.119.256,26	-
MS	Nioaque	5005806	11.687.084,14	34.193.521,99	34,18
MS	Novo Horizonte do Sul	5006259	666.269,21	17.325.071,21	3,85
MS	Paraíso das Águas	5006275	-3.969.302,45	27.609.462,38	-
MS	Paranhos	5006358	-1.557.813,26	35.976.639,28	-
MS	Pedro Gomes	5006408	4.600.795,39	21.530.913,23	21,37
MS	Ribas do Rio Pardo	5007109	-949.930,49	72.726.692,02	-
MS	Rio Brilhante	5007208	-2.600.269,69	105.080.111,93	-
MS	Rio Negro	5007307	12.461.759,96	15.508.836,76	80,35
MS	Rio Verde de Mato Grosso	5007406	18.191.340,16	45.029.078,51	40,40
MS	Rochedo	5007505	-11.411.395,87	18.015.966,10	-
MS	Santa Rita do Pardo	5007554	-2.062.700,27	26.736.591,45	-
MS	São Gabriel do Oeste	5007695	-4.877.938,28	93.623.741,05	-
MS	Sete Quedas	5007703	-3.808.614,55	26.440.075,87	-
MS	Sidrolândia	5007901	-7.909.555,18	114.800.653,74	-
MS	Sonora	5007935	-4.315.626,80	53.218.823,06	-
MS	Tacuru	5007950	-3.304.376,96	32.641.617,28	-
MS	Taquarussu	5007976	-829.189,35	21.485.849,76	-
MS	Terenos	5008008	-17.453.843,07	45.651.142,29	-
MT	Araguainha	5101209	883.243,39	7.779.303,62	11,35
MT	Araputanga	5101258	2.316.544,70	30.551.728,96	7,58
MT	Colider	5103205	-29.642.296,90	57.669.980,51	-
MT	Conquista D'Oeste	5103361	-3.420.666,63	15.343.676,82	-
MT	Curvelândia	5103437	-2.124.927,69	11.598.495,25	-
MT	Figueirópolis D'Oeste	5103809	0,00	10.030.316,71	0,00
MT	Guiratinga	5104203	127.374,38	13.103.829,93	0,97
MT	Itanhanga	5104542	-1.153.122,71	15.063.614,62	-

Relação Dívida Consolidada Líquida/Receita Corrente Líquida dos Municípios (DCL/RCL)

MT	Itaúba	5104559	-1.628.440,53	17.660.685,07	-
MT	Jaciara	5104807	-5.984.873,35	54.871.388,07	-
MT	Jauru	5105002	3.121.186,00	22.798.906,70	13,69
MT	Marcelândia	5105580	-2.995.553,50	27.616.593,03	-
MT	Mirassol d'Oeste	5105622	-9.129.728,99	43.105.529,90	-
MT	Nova Bandeirantes	5106158	-1.547.698,38	25.334.231,63	-
MT	Nova Canaã do Norte	5106216	-11.277.157,01	30.962.182,58	-
MT	Nova Maringá	5108907	-887.149,18	10.094.502,62	-
MT	Nova Nazaré	5106174	0,00	14.815.315,72	0,00
MT	Nova Olímpia	5106232	670.033,60	41.930.637,09	1,60
MT	Nova Santa Helena	5106190	-1.538.383,07	13.511.416,66	-
MT	Novo Mundo	5106265	-1.532.406,07	12.520.790,61	-
MT	Paranaíta	5106299	-23.427.224,09	43.586.317,24	-
MT	Pontal do Araguaia	5106653	-179.530,38	6.850.748,45	-
MT	Pontes e Lacerda	5106752	-26.381.639,58	67.663.470,67	-
MT	Porto Esperidião	5106828	-3.063.097,47	26.636.342,68	-
MT	Porto Estrela	5106851	-634.807,72	12.166.922,35	-
MT	Querência	5107065	-1.991.716,79	53.788.151,62	-
MT	Reserva do Cabaçal	5107156	-1.048.436,25	9.535.335,04	-
MT	Rio Branco	5107206	-1.016.647,65	11.682.668,99	-
MT	Santa Carmem	5107248	-1.043.899,15	16.694.194,73	-
MT	São José do Povo	5107297	-1.252.529,45	9.545.729,05	-
MT	São José do Rio Claro	5107305	-8.808.205,97	36.027.394,75	-
MT	Terra Nova do Norte	5108055	522.887,90	25.043.151,31	2,09
PA	Canaã dos Carajás	1502152	-31.175.503,66	298.549.459,88	-
PA	Jacareacanga	1503754	-14.087.047,30	75.095.874,51	-
PA	Primavera	1506104	-3.311.339,49	23.050.955,62	-
PA	Rondon do Pará	1506187	-2.765.568,21	71.727.065,29	-
PA	Terra Santa	1507979	-5.378.754,73	38.413.348,79	-
PB	Algodão de Jandaira	2500577	0,00	10.935.270,12	0,00
PB	Aparecida	2500775	55.067,58	14.165.709,62	0,39
PB	Areial	2501203	0,00	14.072.990,18	0,00
PB	Aroeiras	2501302	33.024.835,00	32.199.298,00	102,56
PB	Baraúna	2501534	544.956,71	11.261.208,90	4,84
PB	Barra de Santana	2501575	3.685.013,87	15.371.358,05	23,97
PB	Belém	2501906	-49.009,21	27.159.709,47	-
PB	Belém do Brejo do Cruz	2502003	4.074.931,81	16.255.017,70	25,07
PB	Bernardino Batista	2502052	-3.424.728,00	12.975.300,98	-
PB	Boa Ventura	2502102	3.122.796,54	11.242.179,34	27,78
PB	Bonito de Santa Fé	2502409	11.499.924,04	17.590.579,91	65,38
PB	Brejo do Cruz	2502805	5.283.586,72	23.420.425,00	22,56
PB	Cacimba de Dentro	2503506	-3.846.877,30	27.167.211,56	-
PB	Caiçara	2503605	-898.644,66	13.687.886,00	-
PB	Condado	2504504	4.840.724,63	12.484.819,06	38,77
PB	Cuité de Mamanguape	2505238	-33.853,53	14.453.778,17	-
PB	Damião	2505352	470.867,77	12.491.346,06	3,77
PB	Dona Inês	2505709	-159.559,91	19.978.063,93	-
PB	Emas	2505907	3.194.891,53	9.954.953,37	32,09
PB	Esperança	2506004	7.026.095,01	53.502.485,52	13,13
PB	Frei Martinho	2506202	2.246.927,51	10.223.756,08	21,98

PB	Jacaraú	2507309	-2.888.260,17	26.007.127,18	-
PB	Logradouro	2508554	1.406.118,00	11.253.455,00	12,49
PB	Mãe d'Água	2508703	-7.818,10	10.830.102,27	-
PB	Mamanguape	2508901	-5.588.887,24	58.751.769,86	-
PB	Mataraca	2509305	-1.510.208,79	23.346.505,42	-
PB	Matinhas	2509339	1.446.405,67	10.589.393,63	13,66
PB	Maturéia	2509396	-1.074.872,17	13.832.190,87	-
PB	Nova Floresta	2510105	7.291.675,28	16.199.760,61	45,01
PB	Nova Olinda	2510204	1.027.872,68	12.503.142,99	8,22
PB	Pedra Branca	2511004	938.660,49	11.249.643,46	8,34
PB	Pedra Lavrada	2511103	13.659.681,69	16.336.531,91	83,61
PB	Pedro Régis	2512721	-177.600,23	11.924.819,89	-
PB	Picuí	2511400	-390.689,19	36.610.383,41	-
PB	Pirpirituba	2511806	5.566.328,03	16.862.806,46	33,01
PB	Remígio	2512705	0,00	29.867.600,54	0,00
PB	Riachão	2512747	-78.830,52	10.822.989,09	-
PB	Riachão do Poço	2512762	-31.248,09	12.196.283,36	-
PB	Riacho dos Cavalos	2512804	2.180.669,33	15.074.222,00	14,47
PB	Rio Tinto	2512903	-3.732.927,34	38.612.818,40	-
PB	Santa Cruz	2513208	4.291.320,81	12.659.845,25	33,90
PB	Santa Inês	2513356	-2.398.111,92	9.807.224,15	-
PB	Santa Luzia	2513406	5.323.349,67	23.643.411,83	22,52
PB	Santana de Mangueira	2513505	6.334.309,60	12.242.517,84	51,74
PB	São Domingos	2513968	-136.214,22	10.166.920,12	-
PB	São Francisco	2513984	-1.401.612,49	10.422.898,21	-
PB	São João do Cariri	2514008	-1.185.669,30	11.145.947,88	-
PB	São José de Caiana	2514305	3.566.916,17	12.264.025,46	29,08
PB	São Sebastião de Lagoa de Roça	2515104	2.822,95	19.930.588,05	0,01
PB	Serra Branca	2515500	2.302.532,55	22.942.050,37	10,04
PB	Serra Grande	2515708	3.648.201,64	9.971.446,90	36,59
PB	Sobrado	2515971	-516.392,12	14.828.657,13	-
PB	Solânea	2516003	29.301.554,75	35.597.014,65	82,31
PB	Tacima	2516409	2.330.463,26	17.236.731,10	13,52
PB	Várzea	2517100	-187.967,77	9.714.813,09	-
PB	Vieirópolis	2517209	-726.108,73	11.329.456,53	-
PE	Afogados da Ingazeira	2600104	3.419.375,15	57.075.449,54	5,99
PE	Bodocó	2602001	-1.097.371,08	57.818.923,65	-
PE	Brejinho	2602506	0,00	17.499.012,38	0,00
PE	Camutanga	2603603	-296.369,33	22.758.627,50	-
PE	Iguaraci	2606903	-2.646.173,36	20.820.634,65	-
PE	Ingazeira	2607109	285.991,21	14.335.291,54	2,00
PE	Itapetim	2607703	683.805,03	27.182.288,94	2,52
PE	Jataúba	2608008	0,00	30.859.523,33	0,00
PE	Jupi	2608305	-3.048.303,31	31.674.111,97	-
PE	Quixaba	2611533	2.122.613,68	19.070.536,86	11,13
PE	Santa Terezinha	2612802	4.766.476,62	20.352.578,02	23,42
PE	São José da Coroa Grande	2613404	3.111.464,04	35.115.082,82	8,86
PE	São José do Egito	2613602	-2.037.349,36	50.760.626,57	-
PE	Tamandaré	2614857	16.716.872,02	49.171.786,51	34,00
PE	Triunfo	2615706	-4.323.844,99	28.066.454,00	-

Relação Dívida Consolidada Líquida/Receita Corrente Líquida dos Municípios (DCL/RCL)

PI	Água Branca	2200202	145.002,15	31.744.859,57	0,46
PI	Antônio Almeida	2200806	-24.632,43	9.806.474,75	-
PI	Avelino Lopes	2201101	-222.472,93	16.458.844,47	-
PI	Barra D'Alcântara	2201176	507.337,20	9.403.746,16	5,40
PI	Bela Vista do Piauí	2201556	33.886,23	9.663.408,42	0,35
PI	Cajazeiras do Piauí	2202075	-799.233,70	9.937.469,18	-
PI	Capitão Gervásio Oliveira	2202455	228.621,33	9.841.078,18	2,32
PI	Colônia do Piauí	2202778	188.196,39	15.258.076,72	1,23
PI	Demerval Lobão	2203305	1.302.513,77	18.546.708,97	7,02
PI	Domingos Mourão	2203420	916.319,96	10.017.532,40	9,15
PI	Floresta do Piauí	2203859	-88.363,34	7.469.082,12	-
PI	Francinópolis	2204006	-162.719,42	9.369.965,62	-
PI	Francisco Ayres	2204105	-2.148.101,63	9.480.239,48	-
PI	Jardim do Mulato	2205250	-132.547,34	8.904.833,50	-
PI	Jatobá do Piauí	2205276	-42.470,92	11.757.370,47	-
PI	Lagoinha do Piauí	2205540	7.706,13	7.594.201,13	0,10
PI	Monte Alegre do Piauí	2206605	0,00	20.998.194,92	0,00
PI	Nazaré do Piauí	2206704	51.589,00	13.197.194,01	0,39
PI	Novo Santo Antônio	2206951	-3.686,41	9.085.696,32	-
PI	Oeiras	2207009	108.542,77	53.560.878,04	0,20
PI	Palmeirais	2207504	-6.055,19	24.805.068,44	-
PI	Parnaguá	2207603	-3.933.069,86	18.632.081,62	-
PI	São Francisco de Assis do Piauí	2209658	0,00	11.731.538,59	0,00
PI	São Miguel da Baixa Grande	2210383	-339.344,96	7.503.023,14	-
PI	São Miguel do Fidalgo	2210391	45.157,67	9.349.575,29	0,48
PI	Sebastião Leal	2210631	-1.159.084,23	11.677.688,19	-
PI	Tanque do Piauí	2210979	-65.091,94	8.669.977,56	-
PI	Vila Nova do Piauí	2211605	0,00	8.484.600,54	0,00
PR	Agudos do Sul	4100301	-413.831,73	15.946.463,25	-
PR	Altamira do Paraná	4100459	346.341,98	12.316.421,00	2,81
PR	Alto Paraíso	4128625	-862.396,79	18.357.240,12	-
PR	Alto Paraná	4100608	-2.682.197,92	28.089.399,25	-
PR	Altônia	4100509	3.006.092,96	40.159.688,16	7,49
PR	Alvorada do Sul	4100806	3.905.699,96	28.900.382,08	13,51
PR	Amaporã	4100905	-2.882.639,61	14.890.581,94	-
PR	Ampére	4101002	138.980,44	36.683.970,59	0,38
PR	Antônio Olinto	4101309	1.114.038,35	17.927.250,20	6,21
PR	Arapoti	4101606	-13.973.216,49	59.284.653,14	-
PR	Araruna	4101705	-452.967,68	30.717.259,00	-
PR	Ariranha do Ivaí	4101853	-744.659,15	11.507.897,77	-
PR	Assaí	4101903	-1.261.610,95	38.000.295,26	-
PR	Assis Chateaubriand	4102000	-4.121.785,75	68.898.144,14	-
PR	Astorga	4102109	1.303.177,92	49.150.510,86	2,65
PR	Atalaia	4102208	-1.654.926,08	12.484.506,46	-
PR	Balsa Nova	4102307	2.145.101,30	40.458.434,31	5,30
PR	Bandeirantes	4102406	-1.290.906,53	57.241.671,31	-
PR	Barbosa Ferraz	4102505	366.121,91	23.929.417,00	1,53
PR	Bela Vista da Caroba	4102752	-417.210,07	13.832.768,89	-
PR	Bituruna	4102901	1.926.640,41	40.443.043,62	4,76
PR	Boa Ventura de São Roque	4103040	1.205.645,57	18.294.395,16	6,59

Handwritten signature

PR	Boa Vista da Aparecida	4103057	-2.232.340,69	23.100.310,60	-
PR	Bom Sucesso	4103206	2.091.371,33	16.458.494,08	12,71
PR	Bom Sucesso do Sul	4103222	0,00	14.494.920,76	0,00
PR	Borrazópolis	4103305	5.195.713,21	16.861.876,54	30,81
PR	Brasilândia do Sul	4103370	1.599.274,77	14.477.010,94	11,05
PR	Cafeara	4103404	-1.201.965,96	10.679.624,28	-
PR	Cafelândia	4103453	-4.489.370,92	46.227.710,82	-
PR	Cafezal do Sul	4103479	-628.299,32	13.307.855,45	-
PR	Califórnia	4103503	-3.558.027,35	17.519.322,84	-
PR	Cambará	4103602	-697.076,29	43.836.330,18	-
PR	Campina da Lagoa	4103909	2.801.975,95	33.253.553,86	8,43
PR	Campina Grande do Sul	4104006	-19.161.482,75	90.505.250,55	-
PR	Campo Bonito	4104055	-1.226.939,37	15.325.841,40	-
PR	Campo do Tenente	4104105	2.714.724,73	18.276.039,71	14,85
PR	Campo Magro	4104253	395.551,61	54.257.091,95	0,73
PR	Candói	4104428	-15.792.034,23	46.026.243,72	-
PR	Cantagalo	4104451	3.029.036,77	25.097.793,95	12,07
PR	Capanema	4104501	-1.917.295,91	43.222.469,78	-
PR	Catanduvas	4105003	-4.792.894,47	23.569.885,09	-
PR	Cerro Azul	4105201	-1.625.937,96	35.390.764,13	-
PR	Céu Azul	4105300	-4.464.030,01	35.389.737,21	-
PR	Cidade Gaúcha	4105607	-1.233.391,85	26.949.139,85	-
PR	Clevelândia	4105706	627.009,93	34.457.167,70	1,82
PR	Colorado	4105904	0,00	49.210.824,98	0,00
PR	Contenda	4106209	-8.021.050,15	33.426.049,96	-
PR	Corbélia	4106308	-2.419.836,63	40.246.709,31	-
PR	Coronel Vivida	4106506	-4.118.526,05	49.328.908,56	-
PR	Corumbataí do Sul	4106555	-1.633.328,01	13.192.549,49	-
PR	Cruzeiro do Iguaçu	4106571	-556.145,79	16.369.118,97	-
PR	Cruzeiro do Oeste	4106605	-1.619.032,69	44.667.231,34	-
PR	Cruzmaltina	4106852	-1.743.789,63	11.863.032,55	-
PR	Diamante do Sul	4107124	-1.451.947,97	11.683.155,59	-
PR	Diamante D'Oeste	4107157	0,00	15.675.166,03	0,00
PR	Dois Vizinhos	4107207	10.821.680,56	83.285.556,17	12,99
PR	Douradina	4107256	-6.791.036,44	21.082.068,43	-
PR	Doutor Camargo	4107306	1.810.128,53	14.229.189,11	12,72
PR	Doutor Ulysses	4128633	4.482.350,78	13.214.243,40	33,92
PR	Enéas Marques	4107405	-1.263.051,06	17.838.771,27	-
PR	Engenheiro Beltrão	4107504	10.743.115,29	33.365.697,50	32,20
PR	Entre Rios do Oeste	4107538	-1.522.913,55	25.500.171,74	-
PR	Esperança Nova	4107520	-1.417.492,71	10.107.473,29	-
PR	Espigão Alto do Iguaçu	4107546	858.608,19	14.864.861,89	5,78
PR	Farol	4107553	-1.082.900,26	13.364.050,85	-
PR	Fernandes Pinheiro	4107736	-2.798.260,31	20.314.302,72	-
PR	Flor da Serra do Sul	4107850	-1.864.230,38	16.771.305,67	-
PR	Floraí	4107801	-604.407,61	14.500.810,28	-
PR	Floresta	4107900	-3.701.258,39	17.336.241,10	-
PR	Flórida	4108106	-793.693,73	10.500.194,23	-
PR	Formosa do Oeste	4108205	949.274,77	17.825.234,82	5,33
PR	General Carneiro	4108502	780.099,73	28.680.704,91	2,72

Relação Dívida Consolidada Líquida/Receita Corrente Líquida dos Municípios (DCL/RCL)

PR	Godoy Moreira	4108551	-2.250.030,02	10.253.723,93	-
PR	Goioerê	4108601	5.653.676,51	55.997.453,66	10,10
PR	Goioxim	4108650	0,00	16.859.401,90	0,00
PR	Grandes Rios	4108700	9.267.320,88	14.288.301,61	64,86
PR	Guamiranga	4108957	740.332,96	17.925.100,10	4,13
PR	Guaporema	4109104	-1.142.117,76	10.594.163,70	-
PR	Guaraniaçu	4109302	-5.334.040,16	33.636.233,05	-
PR	Guaraqueçaba	4109500	-2.605.195,66	21.500.148,67	-
PR	Guaratuba	4109609	42.587.114,92	97.016.242,01	43,90
PR	Honório Serpa	4109658	-513.145,13	8.638.687,37	-
PR	Ibema	4109757	434.251,38	15.167.496,03	2,86
PR	Icaraíma	4109906	372.617,09	21.284.314,79	1,75
PR	Iguatu	4110052	541.508,38	10.024.205,81	5,40
PR	Imbituva	4110102	-3.622.888,60	52.561.212,80	-
PR	Inácio Martins	4110201	555.396,42	25.183.952,85	2,21
PR	Indianópolis	4110409	-995.067,27	15.534.907,32	-
PR	Ipiranga	4110508	-5.330.500,40	33.044.397,76	-
PR	Iracema do Oeste	4110656	-577.833,59	12.659.870,89	-
PR	Iretama	4110805	-11.946.760,43	25.183.330,87	-
PR	Itaguajé	4110904	40.398,04	14.049.892,32	0,29
PR	Itambaracá	4111001	-1.811.247,21	15.964.375,68	-
PR	Itambé	4111100	-1.526.875,18	15.970.882,29	-
PR	Itapejara d'Oeste	4111209	896.928,30	25.315.256,20	3,54
PR	Itaperuçu	4111258	-1.354.316,02	41.120.149,79	-
PR	Itaúna do Sul	4111308	1.364.496,07	10.999.243,60	12,41
PR	Ivaí	4111407	-1.475.209,20	24.234.967,70	-
PR	Ivaté	4111555	2.352.617,08	18.417.118,10	12,77
PR	Jaboti	4111704	-929.593,24	12.878.901,02	-
PR	Jacarezinho	4111803	-8.552.611,68	81.852.954,55	-
PR	Jaguariaíva	4112009	-2.078.590,62	69.305.460,59	-
PR	Janiópolis	4112207	-617.965,55	16.453.814,67	-
PR	Japurá	4112405	-2.536.610,82	19.205.992,01	-
PR	Jardim Olinda	4112603	671.839,73	9.906.999,55	6,78
PR	Jesuítas	4112751	353.904,86	19.817.123,89	1,79
PR	Jussara	4113007	-319.184,10	20.587.835,15	-
PR	Kaloré	4113106	2.852.614,83	13.104.257,39	21,77
PR	Lapa	4113205	-54.757.015,50	93.433.863,56	-
PR	Laranjal	4113254	-311.767,45	14.649.612,38	-
PR	Lindoeste	4113452	-909.594,74	14.894.671,10	-
PR	Loanda	4113502	-7.213.908,27	42.177.371,04	-
PR	Lobato	4113601	-1.203.347,35	15.170.302,92	-
PR	Lunardelli	4113759	2.654.197,53	13.877.217,56	19,13
PR	Lupionópolis	4113809	75.700,94	13.928.933,26	0,54
PR	Mallet	4113908	5.452.275,51	27.698.629,16	19,68
PR	Mandaguaçu	4114104	-4.045.328,98	40.841.249,17	-
PR	Mandaguari	4114203	7.970.421,58	74.247.114,34	10,73
PR	Mandirituba	4114302	7.361.002,55	47.527.807,99	15,49
PR	Manoel Ribas	4114500	-1.710.131,38	30.951.904,99	-
PR	Maria Helena	4114708	-2.590.315,47	14.008.055,63	-
PR	Marialva	4114807	-5.823.461,95	69.688.526,39	-

dm

PR	Marilena	4115002	-1.226.983,75	15.524.214,44	-
PR	Mariluz	4115101	761.827,09	22.461.003,67	3,39
PR	Mariópolis	4115309	-109.828,94	18.081.020,94	-
PR	Maripá	4115358	-3.214.257,50	22.533.959,54	-
PR	Marumbi	4115507	1.195.006,22	13.224.617,50	9,04
PR	Mato Rico	4115739	-843.443,56	13.492.155,74	-
PR	Mercedes	4115853	-4.479.312,62	23.233.080,60	-
PR	Mirador	4115903	6.083.287,29	11.192.842,70	54,35
PR	Missal	4116059	-3.331.735,33	38.182.928,85	-
PR	Moreira Sales	4116109	-445.960,36	24.487.425,73	-
PR	Munhoz de Melo	4116307	-273.585,79	13.253.720,79	-
PR	Nova Aliança do Ivaí	4116505	-520.327,51	9.294.550,61	-
PR	Nova América da Colina	4116604	273.817,13	12.280.887,34	2,23
PR	Nova Aurora	4116703	-1.231.335,04	31.544.840,54	-
PR	Nova Cantu	4116802	-1.434.064,83	16.451.915,04	-
PR	Nova Esperança	4116901	2.850.661,36	49.145.944,00	5,80
PR	Nova Esperança do Sudoeste	4116950	1.208.737,37	15.378.574,57	7,86
PR	Nova Laranjeiras	4117057	-2.314.045,26	25.204.044,95	-
PR	Nova Londrina	4117107	14.289.788,63	26.444.976,31	54,04
PR	Nova Olímpia	4117206	-402.444,32	14.654.335,84	-
PR	Nova Prata do Iguaçu	4117255	4.377.545,91	28.172.620,11	15,54
PR	Nova Santa Bárbara	4117214	-1.569.277,04	12.707.323,08	-
PR	Nova Santa Rosa	4117222	-2.579.081,65	23.240.548,94	-
PR	Nova Tebas	4117271	-1.800.499,52	18.087.825,91	-
PR	Ortigueira	4117305	-26.099.170,85	67.228.698,28	-
PR	Ouro Verde do Oeste	4117453	308.678,95	18.530.168,15	1,67
PR	Paçandu	4117503	-24.415.011,56	55.617.848,43	-
PR	Palmeira	4117701	-4.293.090,37	73.056.818,88	-
PR	Palmital	4117800	1.474.854,52	28.557.261,26	5,16
PR	Paraíso do Norte	4118006	-2.777.142,05	24.980.654,24	-
PR	Paranapoema	4118303	2.467.035,67	10.934.390,44	22,56
PR	Pato Bragado	4118451	-10.691.514,11	29.313.110,45	-
PR	Paula Freitas	4118600	-2.460.891,14	16.018.501,17	-
PR	Pérola	4118907	-2.326.943,64	26.336.510,84	-
PR	Piên	4119103	1.848.711,46	29.334.545,31	6,30
PR	Pinhalão	4119202	-2.360.615,57	15.918.988,92	-
PR	Pitanga	4119608	13.091.062,39	62.948.869,71	20,80
PR	Pitangueiras	4119657	14.117,38	11.589.485,03	0,12
PR	Planalto	4119806	-1.792.649,24	28.904.530,07	-
PR	Pontal do Paraná	4119954	-17.875.261,51	65.109.585,63	-
PR	Porto Amazonas	4120101	0,00	14.027.002,92	0,00
PR	Porto Rico	4120200	-2.679.492,90	13.771.482,08	-
PR	Prado Ferreira	4120333	-49.843,06	12.056.142,66	-
PR	Primeiro de Maio	4120507	-1.694.385,36	25.708.224,20	-
PR	Quatro Barras	4120804	-2.476.877,09	63.885.424,26	-
PR	Quatro Pontes	4120853	-3.770.465,76	15.508.899,68	-
PR	Quedas do Iguaçu	4120903	8.185.255,82	59.177.872,47	13,83
PR	Querência do Norte	4121000	-2.398.725,83	25.611.592,90	-
PR	Quitandinha	4121208	2.669.406,86	34.406.327,17	7,76
PR	Ramilândia	4121257	-867.295,33	13.406.657,52	-

Relação Dívida Consolidada Líquida/Receita Corrente Líquida dos Municípios (DCL/RCL)

PR	Realeza	4121406	86.443,17	36.204.331,06	0,24
PR	Renascença	4121604	-3.672.330,04	20.051.416,36	-
PR	Reserva	4121703	4.480.089,27	49.431.016,73	9,06
PR	Ribeirão Claro	4121802	-6.664.275,96	31.011.641,42	-
PR	Rio Azul	4122008	2.795.603,91	29.395.618,48	9,51
PR	Rio Bonito do Iguaçu	4122156	-5.920.560,82	33.707.136,27	-
PR	Rio Branco do Sul	4122206	28.911.119,34	73.554.360,12	39,31
PR	Rio Negro	4122305	-7.258.168,13	64.381.184,44	-
PR	Rondon	4122602	-3.031.314,26	22.974.010,82	-
PR	Santa Amélia	4123105	-564.919,44	11.230.204,69	-
PR	Santa Cruz de Monte Castelo	4123303	1.451.469,32	17.890.882,23	8,11
PR	Santa Fé	4123402	-2.583.012,48	23.507.799,99	-
PR	Santa Helena	4123501	-48.220.312,96	124.764.579,36	-
PR	Santa Isabel do Ivaí	4123709	-2.801.769,62	17.993.081,96	-
PR	Santa Izabel do Oeste	4123808	2.349.027,43	29.502.633,66	7,96
PR	Santa Lúcia	4123824	0,00	12.582.278,69	0,00
PR	Santa Maria do Oeste	4123857	1.168.296,20	23.221.550,97	5,03
PR	Santa Terezinha de Itaipu	4124053	-13.859.319,32	58.334.361,43	-
PR	Santo Antônio da Platina	4124103	-6.012.398,26	74.111.156,45	-
PR	Santo Antônio do Paraíso	4124301	-4.163.320,04	12.093.191,21	-
PR	Santo Inácio	4124509	205.421,27	19.839.479,70	1,04
PR	São Carlos do Ivaí	4124608	425.652,86	18.852.527,72	2,26
PR	São João	4124806	3.186.430,80	28.721.972,41	11,09
PR	São João do Ivaí	4125001	866.637,06	23.566.880,26	3,68
PR	São João do Triunfo	4125100	-506.599,70	27.895.573,86	-
PR	São Jorge do Ivaí	4125308	-4.425.285,41	18.014.035,25	-
PR	São Jorge do Patrocínio	4125357	-1.223.842,04	23.182.762,67	-
PR	São Jorge d'Oeste	4125209	444.681,96	36.380.640,31	1,22
PR	São José das Palmeiras	4125456	-320.006,49	12.096.832,05	-
PR	São Manoel do Paraná	4125555	-4.666.369,13	10.509.486,52	-
PR	São Mateus do Sul	4125605	-656.721,51	84.318.152,03	-
PR	São Miguel do Iguaçu	4125704	-14.542.300,14	83.242.020,69	-
PR	São Pedro do Iguaçu	4125753	-3.701.049,17	16.907.697,18	-
PR	São Pedro do Ivaí	4125803	-2.728.100,92	24.742.549,40	-
PR	São Pedro do Paraná	4125902	-1.270.696,58	12.091.424,54	-
PR	Sapopema	4126207	358.617,16	16.825.544,34	2,13
PR	Saudade do Iguaçu	4126272	-2.835.091,00	35.999.604,03	-
PR	Sengés	4126306	584.546,48	36.922.578,25	1,58
PR	Sertaneja	4126405	-4.089.194,68	22.064.285,44	-
PR	Sertãoópolis	4126504	579.293,06	41.867.685,52	1,38
PR	Siqueira Campos	4126603	473.554,57	36.325.018,83	1,30
PR	Sulina	4126652	979.711,71	13.410.676,13	7,31
PR	Tamboara	4126702	89.332,70	12.525.009,47	0,71
PR	Tapejara	4126801	467.029,77	34.107.168,58	1,37
PR	Tapira	4126900	-644.454,71	15.144.216,22	-
PR	Teixeira Soares	4127007	1.884.567,19	25.918.678,66	7,27
PR	Terra Boa	4127205	-4.361.716,73	38.690.790,15	-
PR	Terra Rica	4127304	-390.604,75	34.744.809,85	-
PR	Tibagi	4127502	-6.341.347,53	58.502.434,30	-
PR	Tijucas do Sul	4127601	-4.558.616,92	30.419.799,02	-

dm

PR	Três Barras do Paraná	4127858	4.200.428,09	32.684.203,31	12,85
PR	Tunas do Paraná	4127882	-5.266.858,45	16.846.367,68	-
PR	Tupãssi	4127957	-5.118.075,45	23.592.725,45	-
PR	Ubiratã	4128005	-6.823.362,43	51.390.579,52	-
PR	Vera Cruz do Oeste	4128559	-160.597,24	19.107.224,79	-
PR	Verê	4128609	158.408,48	19.105.382,66	0,83
PR	Vitorino	4128708	-3.731.357,64	18.919.322,97	-
PR	Wenceslau Braz	4128500	-1.392.417,03	34.603.456,90	-
PR	Xambrê	4128807	-434.537,33	14.673.887,73	-
RJ	Bom Jesus do Itabapoana	3300605	63.736,50	86.340.458,61	0,07
RJ	Cantagalo	3301108	-5.917.617,60	73.077.087,90	-
RJ	Cardoso Moreira	3301157	-5.498.003,10	50.563.306,80	-
RJ	Itatiaia	3302254	7.911.802,00	136.012.555,00	5,82
RJ	Piraí	3304003	0,00	156.679.628,77	0,00
RJ	Porto Real	3304110	-7.218.656,10	181.005.048,60	-
RJ	Quatis	3304128	-2.109.556,50	50.216.411,80	-
RJ	Rio Claro	3304409	10.791.635,00	70.617.167,00	15,28
RJ	Rio das Flores	3304508	-1.856.244,47	42.002.275,43	-
RJ	São Francisco de Itabapoana	3304755	-1.578.178,02	107.390.231,23	-
RJ	São Sebastião do Alto	3305307	-10.770.285,50	38.530.702,10	-
RJ	Vassouras	3306206	-9.065.112,80	109.700.857,90	-
RN	Apodi	2401008	-10.825.281,71	50.824.625,67	-
RN	Areia Branca	2401107	9.285.002,43	73.279.695,86	12,67
RN	Augusto Severo	2401305	-1.887.400,46	17.297.159,45	-
RN	Bodó	2401651	-1.035.819,02	12.278.561,84	-
RN	Bom Jesus	2401701	3.955.518,19	17.628.725,29	22,44
RN	Coronel João Pessoa	2402907	-441.836,78	13.736.589,69	-
RN	Cruzeta	2403004	20.509,51	16.241.523,14	0,13
RN	Doutor Severiano	2403202	3.134.681,39	14.721.730,77	21,29
RN	Fernando Pedroza	2403756	-265.227,94	9.813.598,55	-
RN	Governador Dix Sept Rosado	2404309	2.510.838,41	28.193.637,39	8,91
RN	Ipanguaçu	2404705	-35.025,40	24.690.556,38	-
RN	Jardim do Seridó	2405702	-2.217.112,09	18.668.067,42	-
RN	José da Penha	2406007	0,00	12.512.388,75	0,00
RN	Lagoa d'Anta	2406205	232.489,61	13.289.973,13	1,75
RN	Lagoa de Pedras	2406304	4.223.658,53	16.016.658,76	26,37
RN	Lajes	2406700	-879.058,34	21.579.630,66	-
RN	Lajes Pintadas	2406809	-64.561,96	11.656.239,15	-
RN	Lucrecia	2406908	4.230.084,51	10.996.653,57	38,47
RN	Montanhas	2407708	-2.813.153,94	21.250.904,21	-
RN	Monte das Gameleiras	2407906	0,00	10.294.281,56	0,00
RN	Nísia Floresta	2408201	10.341.022,16	47.688.422,88	21,68
RN	Paraná	2408607	0,00	11.971.526,39	0,00
RN	Paraú	2408706	-565.135,63	10.415.076,66	-
RN	Parelhas	2408904	6.016.285,48	31.744.486,42	18,95
RN	Patu	2409308	620.934,69	19.531.973,70	3,18
RN	Pedra Preta	2409605	5.638.223,09	10.898.355,55	51,73
RN	Pedro Avelino	2409704	1.715.437,20	15.123.237,76	11,34
RN	Pedro Velho	2409803	-1.470.442,56	26.131.135,76	-
RN	Poço Branco	2410108	4.691.938,57	20.354.449,81	23,05

Relação Dívida Consolidada Líquida/Receita Corrente Líquida dos Municípios (DCL/RCL)

RN	Portalegre	2410207	0,00	14.199.104,09	0,00
RN	Rio do Fogo	2408953	0,00	26.557.842,45	0,00
RN	Rodolfo Fernandes	2411007	-673.346,58	12.594.122,27	-
RN	Ruy Barbosa	2411106	5.380.043,34	12.186.380,97	44,15
RN	Santana do Seridó	2411429	-49.635,60	9.947.910,30	-
RN	São Bento do Trairi	2411700	-1.412.505,66	12.124.782,95	-
RN	São Fernando	2411809	1.627.029,29	10.687.315,99	15,22
RN	São Francisco do Oeste	2411908	0,00	10.623.622,92	0,00
RN	São João do Sabugi	2412104	-2.651.125,20	12.054.739,24	-
RN	São Miguel	2412500	5.571.095,25	37.037.825,57	15,04
RN	São Miguel do Gostoso	2412559	5.974.603,84	21.076.291,63	28,35
RN	São Paulo do Potengi	2412609	0,00	30.546.105,06	0,00
RN	São Pedro	2412708	609.297,34	13.585.284,66	4,48
RN	Senador Elói de Souza	2413102	-1.543.526,71	13.552.017,24	-
RN	Serra de São Bento	2413300	0,00	11.201.454,02	0,00
RN	Severiano Melo	2413607	-1.190.341,85	13.596.969,58	-
RN	Taboleiro Grande	2413805	-1.346.093,14	10.037.422,46	-
RN	Tangará	2414001	8.278.019,26	25.734.981,86	32,17
RN	Timbaúba dos Batistas	2414308	-682.598,57	9.671.864,76	-
RN	Várzea	2414704	0,00	10.555.206,13	0,00
RO	Alta Floresta D'Oeste	1100015	-6.530.760,28	44.111.304,55	-
RO	Alto Alegre dos Parecis	1100379	-3.082.066,57	26.949.063,66	-
RO	Alto Paraíso	1100403	-2.960.316,53	30.097.691,10	-
RO	Alvorada D'Oeste	1100346	-1.513.400,00	29.908.177,69	-
RO	Buritis	1100452	-10.684.703,67	59.300.848,40	-
RO	Cabixi	1100031	-5.650.120,39	16.887.558,97	-
RO	Cacaulândia	1100601	-5.503.665,86	18.541.033,20	-
RO	Castanheiras	1100908	-273.533,17	13.415.007,43	-
RO	Colorado do Oeste	1100064	-5.755.150,96	29.248.586,62	-
RO	Corumbiara	1100072	-3.803.630,54	22.354.123,35	-
RO	Cujubim	1100940	-4.201.537,60	37.095.822,32	-
RO	Espigão D'Oeste	1100098	-12.115.994,49	54.712.863,40	-
RO	Governador Jorge Teixeira	1101005	-5.613.543,57	20.881.187,56	-
RO	Machadinho D'Oeste	1100130	-13.497.013,19	52.738.758,60	-
RO	Monte Negro	1101401	-1.335.659,04	28.762.371,81	-
RO	Nova União	1101435	-3.471.385,02	16.134.058,53	-
RO	Parecis	1101450	-3.067.147,60	14.229.838,97	-
RO	Pimenteiras do Oeste	1101468	-2.734.565,92	13.877.330,22	-
RO	Primavera de Rondônia	1101476	-2.025.411,00	11.483.990,57	-
RO	São Francisco do Guaporé	1101492	-5.237.918,52	39.206.118,30	-
RO	Seringueiras	1101500	17.002.115,66	27.032.816,39	62,89
RO	Teixeirópolis	1101559	-5.293.006,70	13.810.136,95	-
RO	Vale do Anari	1101757	-3.395.124,25	16.970.367,99	-
RS	Aceguá	4300034	-3.335.971,34	20.365.978,57	-
RS	Água Santa	4300059	-1.433.516,79	15.021.663,04	-
RS	Agudo	4300109	1.299.066,61	38.954.240,12	3,33
RS	Ajuricaba	4300208	-1.615.621,72	18.465.107,28	-
RS	Alecrim	4300307	0,00	7.814.373,78	0,00
RS	Alegria	4300455	-1.469.815,76	13.035.149,81	-
RS	Almirante Tamandaré do Sul	4300471	-1.772.107,25	11.160.151,26	-

clm

Aug

RS	Alpestre	4300505	0,00	40.239.670,63	0,00
RS	Alto Alegre	4300554	-2.287.171,02	10.924.989,08	-
RS	Alto Feliz	4300570	-1.741.514,27	11.769.517,65	-
RS	Amaral Ferrador	4300638	1.760.472,07	14.050.550,50	12,53
RS	Ametista do Sul	4300646	-17.560.812,09	15.278.170,74	-
RS	André da Rocha	4300661	-2.360.050,64	10.411.597,49	-
RS	Anta Gorda	4300703	-205.865,94	16.187.790,67	-
RS	Antônio Prado	4300802	-3.878.853,93	33.479.606,35	-
RS	Arambaré	4300851	-4.016.438,46	14.914.580,01	-
RS	Araricá	4300877	-1.353.487,48	17.065.952,07	-
RS	Arroio do Meio	4301008	-7.271.906,36	53.536.708,11	-
RS	Arroio do Sal	4301057	-9.099.169,90	35.534.520,86	-
RS	Arroio Grande	4301305	-196.160,46	40.394.493,66	-
RS	Arvorezinha	4301404	-1.841.807,73	22.619.465,78	-
RS	Augusto Pestana	4301503	-3.307.630,71	18.789.581,38	-
RS	Áurea	4301552	-864.541,56	12.145.156,22	-
RS	Balneário Pinhal	4301636	683.163,38	34.561.717,90	1,98
RS	Barra do Quaraí	4301875	-1.359.631,06	16.512.667,92	-
RS	Barra Funda	4301958	-713.673,45	13.692.645,07	-
RS	Barracão	4301800	-1.524.276,01	17.396.373,40	-
RS	Barros Cassal	4302006	348.824,12	28.161.549,65	1,24
RS	Benjamin Constant do Sul	4302055	-1.289.524,54	10.565.673,78	-
RS	Boa Vista das Missões	4302154	-40.892,76	11.073.091,74	-
RS	Boa Vista do Buricá	4302204	-2.556.140,07	17.447.818,04	-
RS	Boa Vista do Cadeado	4302220	-1.668.338,55	14.727.487,91	-
RS	Boa Vista do Incra	4302238	-1.497.930,87	13.678.602,35	-
RS	Boa Vista do Sul	4302253	-3.098.844,30	15.268.266,55	-
RS	Bom Princípio	4302352	-3.568.774,85	41.328.506,83	-
RS	Bom Retiro do Sul	4302402	-2.111.036,61	23.252.785,21	-
RS	Boqueirão do Leão	4302451	-18.185.525,14	19.204.941,55	-
RS	Bossoroca	4302501	-1.594.051,92	20.029.570,75	-
RS	Bozano	4302584	-1.796.309,79	9.841.043,33	-
RS	Braga	4302600	621.193,76	11.008.153,21	5,64
RS	Brochier	4302659	-753.772,97	14.043.007,15	-
RS	Butiá	4302709	7.961.186,97	38.930.811,45	20,45
RS	Caçapava do Sul	4302808	2.476.542,43	64.004.970,22	3,87
RS	Cacequi	4302907	2.377.265,55	29.183.410,21	8,15
RS	Cacique Doble	4303202	-1.462.129,29	12.622.574,93	-
RS	Caíçara	4303400	90.578,40	12.774.607,92	0,71
RS	Camargo	4303558	-1.092.728,24	12.836.011,46	-
RS	Campina das Missões	4303707	-2.061.359,11	15.455.072,39	-
RS	Campinas do Sul	4303806	-6.777.334,73	16.476.792,35	-
RS	Campo Novo	4304002	-1.627.488,62	14.590.925,77	-
RS	Campos Borges	4304101	-1.542.273,11	11.665.720,03	-
RS	Candiota	4304358	3.621.423,36	42.739.373,24	8,47
RS	Canela	4304408	-13.921.444,21	105.324.153,32	-
RS	Capão Bonito do Sul	4304622	-883.186,99	11.678.510,68	-
RS	Capão da Canoa	4304630	-30.171.806,71	133.468.326,24	-
RS	Capão do Cipó	4304655	834.256,29	15.498.658,35	5,38
RS	Capela de Santana	4304689	-1.069.120,10	21.530.286,24	-

Relação Dívida Consolidada Líquida/Receita Corrente Líquida dos Municípios (DCL/RCL)

RS	Capitão	4304697	-2.711.838,38	14.344.475,21	-
RS	Capivari do Sul	4304671	-3.806.088,49	15.489.528,45	-
RS	Carlos Barbosa	4304804	-3.547.047,29	81.366.379,34	-
RS	Carlos Gomes	4304853	-1.058.999,34	8.527.384,64	-
RS	Caseiros	4304952	-2.492.576,13	11.656.296,12	-
RS	Catuípe	4305009	-1.841.381,57	20.996.195,34	-
RS	Centenário	4305116	-1.348.126,97	11.490.032,01	-
RS	Cerrito	4305124	-2.568.016,49	13.979.922,83	-
RS	Cerro Grande	4305157	690.163,90	11.184.635,25	6,17
RS	Chapada	4305306	-1.188.930,05	23.834.224,04	-
RS	Charqueadas	4305355	4.621.740,18	87.876.984,27	5,26
RS	Charrua	4305371	-3.278.757,60	10.413.516,50	-
RS	Chuvisca	4305447	-1.737.387,09	13.018.603,82	-
RS	Colinas	4305587	-653.549,03	11.732.737,12	-
RS	Colorado	4305603	-12.121.596,17	14.450.138,40	-
RS	Condor	4305702	-700.611,25	18.663.877,01	-
RS	Constantina	4305801	45.725,29	25.720.012,90	0,18
RS	Coqueiro Baixo	4305835	-1.275.848,99	9.734.186,05	-
RS	Coronel Barros	4305871	-2.593.792,01	13.358.555,29	-
RS	Coronel Bicaco	4305900	-11.503.394,28	18.417.408,40	-
RS	Coronel Pilar	4305934	-3.260.990,32	9.757.517,08	-
RS	Cotiporã	4305959	-1.653.248,94	14.719.145,15	-
RS	Crissiumal	4306007	-1.186.675,95	28.781.599,30	-
RS	Cristal	4306056	-5.671.258,00	17.963.840,83	-
RS	Cristal do Sul	4306072	-1.408.083,06	10.360.127,86	-
RS	Cruzeiro do Sul	4306205	-1.901.051,53	24.708.273,11	-
RS	David Canabarro	4306304	-636.327,30	12.993.874,82	-
RS	Derrubadas	4306320	0,00	12.850.666,79	0,00
RS	Dezesseis de Novembro	4306353	2.292.260,60	11.310.672,98	20,27
RS	Dois Irmãos	4306403	-8.112.956,81	70.498.220,04	-
RS	Dois Irmãos das Missões	4306429	-636.590,39	11.484.260,59	-
RS	Dois Lajeados	4306452	-982.213,05	13.449.443,32	-
RS	Dom Feliciano	4306502	-3.318.223,26	30.774.905,04	-
RS	Dom Pedrito	4306601	-7.862.883,11	79.701.560,83	-
RS	Dona Francisca	4306700	-640.848,82	12.004.884,31	-
RS	Doutor Ricardo	4306759	-543.741,69	9.701.481,06	-
RS	Eldorado do Sul	4306767	-3.213.631,67	86.455.108,93	-
RS	Entre Rios do Sul	4306957	-6.902.241,73	16.180.548,22	-
RS	Entre-Ijuís	4306932	-808.110,63	22.089.136,86	-
RS	Ernestina	4307054	-1.823.148,51	13.273.985,22	-
RS	Erval Grande	4307203	-480.744,48	15.831.337,23	-
RS	Esperança do Sul	4307450	-2.659.578,01	12.052.470,84	-
RS	Estância Velha	4307609	-8.245.380,85	97.836.227,03	-
RS	Estrela	4307807	-11.162.862,52	76.469.209,38	-
RS	Eugênio de Castro	4307831	-480.993,75	12.928.990,46	-
RS	Fagundes Varela	4307864	-2.464.687,63	12.860.406,45	-
RS	Faxinal do Soturno	4308003	947.203,48	14.108.156,28	6,71
RS	Fazenda Vilanova	4308078	-1.197.136,23	14.494.701,47	-
RS	Feliz	4308102	-7.649.315,68	33.894.107,54	-
RS	Flores da Cunha	4308201	-16.692.889,24	76.790.120,82	-

Handwritten signature

RS	Floriano Peixoto	4308250	-9.787.767,95	10.076.954,12	-
RS	Fontoura Xavier	4308300	1.507.529,78	19.869.090,59	7,59
RS	Forquetinha	4308433	-2.645.988,53	10.121.937,30	-
RS	Fortaleza dos Valos	4308458	-371.451,30	22.239.525,45	-
RS	Garibaldi	4308607	-20.772.389,43	83.398.586,09	-
RS	Garruchos	4308656	180.098,23	13.046.355,00	1,38
RS	Gaurama	4308706	-7.510.940,98	16.063.715,39	-
RS	Getúlio Vargas	4308904	2.331.846,38	33.276.298,35	7,01
RS	Girua	4309001	-9.020.659,34	50.577.279,16	-
RS	Glorinha	4309050	-4.040.637,10	26.171.004,51	-
RS	Gramado	4309100	-17.568.513,09	171.857.444,59	-
RS	Gramado dos Loureiros	4309126	571.239,63	10.079.090,81	5,67
RS	Gramado Xavier	4309159	-3.406.099,20	11.891.184,90	-
RS	Guabiju	4309258	-2.747.805,64	9.180.903,57	-
RS	Guarani das Missões	4309506	-278.786,56	17.395.670,93	-
RS	Harmonia	4309555	-2.481.774,41	18.093.061,13	-
RS	Herval	4307104	-1.426.412,78	18.790.993,16	-
RS	Herveiras	4309571	-2.238.545,57	10.325.238,66	-
RS	Horizontina	4309605	-10.012.181,72	61.709.322,37	-
RS	Hulha Negra	4309654	-4.247.918,87	16.833.130,40	-
RS	Humaitá	4309704	-22.340.301,93	14.452.985,51	-
RS	Ibarama	4309753	-1.030.773,19	13.249.416,44	-
RS	Ibiaçá	4309803	-3.962.257,44	16.583.153,98	-
RS	Ibiraiaras	4309902	-864.330,66	17.776.249,63	-
RS	Ibirapuitã	4309951	-321.048,63	14.561.844,23	-
RS	Igrejinha	4310108	-6.516.549,05	86.277.784,95	-
RS	Ilópolis	4310306	-1.965.775,77	12.838.803,77	-
RS	Imigrante	4310363	404.231,04	15.868.551,21	2,55
RS	Independência	4310405	1.593.784,85	16.357.788,10	9,74
RS	Inhacorá	4310413	1.379.628,53	10.174.050,86	13,56
RS	Ipê	4310439	-594.251,28	16.502.676,98	-
RS	Ipiranga do Sul	4310462	-3.135.396,14	11.346.117,98	-
RS	Iraí	4310504	223.834,07	14.490.414,22	1,54
RS	Itapuca	4310579	-1.297.732,60	9.391.082,98	-
RS	Itati	4310652	-2.068.161,39	9.810.626,39	-
RS	Itatiba do Sul	4310702	-787.563,42	12.899.737,23	-
RS	Ivorá	4310751	-12.921.120,34	9.910.707,41	-
RS	Ivoti	4310801	-4.324.718,56	58.175.909,09	-
RS	Jacuizinho	4310876	-1.041.197,14	11.241.757,21	-
RS	Jaguarão	4311007	-27.624.866,11	51.038.943,39	-
RS	Jaguari	4311106	1.542.173,32	21.151.669,83	7,29
RS	Jari	4311130	-2.244.692,63	12.514.480,56	-
RS	Jóia	4311155	-2.244.656,18	25.305.279,26	-
RS	Júlio de Castilhos	4311205	-897.472,26	48.248.099,87	-
RS	Lagoa Bonita do Sul	4311239	-1.883.033,62	9.609.499,77	-
RS	Lagoa dos Três Cantos	4311270	-401.463,52	11.058.589,32	-
RS	Lagoa Vermelha	4311304	-11.943.346,98	54.786.330,67	-
RS	Lagoão	4311254	-1.739.167,27	13.891.856,78	-
RS	Lavras do Sul	4311502	-3.259.718,86	21.944.029,30	-
RS	Lindolfo Collor	4311627	-1.261.286,96	16.929.389,69	-

Relação Dívida Consolidada Líquida/Receita Corrente Líquida dos Municípios (DCL/RCL)

RS	Linha Nova	4311643	-3.539.239,61	8.820.669,53	-
RS	Mampituba	4311734	-10.090.876,21	10.799.634,94	-
RS	Manoel Viana	4311759	-1.004.549,03	17.129.558,75	-
RS	Maquiné	4311775	-826.513,81	16.597.495,06	-
RS	Maratá	4311791	-2.810.192,39	12.003.979,71	-
RS	Marau	4311809	-8.445.147,37	96.902.430,90	-
RS	Marques de Souza	4312054	-1.593.575,29	14.207.843,99	-
RS	Mata	4312104	186.452,13	14.407.978,54	1,29
RS	Mato Leitão	4312153	-17.932.327,54	16.103.955,05	-
RS	Mato Queimado	4312179	-2.116.475,06	11.467.684,79	-
RS	Miragüai	4312302	1.060.778,89	12.994.733,10	8,16
RS	Montauri	4312351	-2.190.279,56	10.637.860,40	-
RS	Monte Belo do Sul	4312385	-4.607.996,42	12.628.378,22	-
RS	Morro Redondo	4312450	-3.449.423,49	14.463.098,27	-
RS	Morro Reuter	4312476	-1.277.013,79	15.576.766,10	-
RS	Mostardas	4312500	496.663,57	30.217.399,95	1,64
RS	Muçum	4312609	-623.872,44	14.525.479,24	-
RS	Muliterno	4312625	-926.312,58	10.752.282,71	-
RS	Não-Me-Toque	4312658	-11.175.166,27	49.699.219,72	-
RS	Nicolau Vergueiro	4312674	-366.632,69	10.182.292,85	-
RS	Nonoai	4312708	6.148.648,04	26.743.489,08	22,99
RS	Nova Alvorada	4312757	-2.669.179,30	14.212.377,72	-
RS	Nova Araçá	4312807	0,00	16.179.118,85	0,00
RS	Nova Boa Vista	4312955	-2.036.531,91	11.445.511,12	-
RS	Nova Candelária	4313011	-3.741.550,86	13.818.662,97	-
RS	Nova Esperança do Sul	4313037	-375.403,37	12.619.379,85	-
RS	Nova Hartz	4313060	-1.027.831,02	42.087.264,79	-
RS	Nova Pádua	4313086	-2.191.942,31	12.053.615,55	-
RS	Nova Palma	4313102	-164.171,55	18.233.167,36	-
RS	Nova Petrópolis	4313201	-12.377.280,54	53.086.130,28	-
RS	Nova Prata	4313300	-12.136.019,72	70.584.823,12	-
RS	Novo Barreiro	4313490	-8.856.572,19	12.624.985,35	-
RS	Novo Cabrais	4313391	-1.216.872,95	12.059.388,30	-
RS	Novo Machado	4313425	-2.597.659,58	13.061.317,37	-
RS	Novo Tiradentes	4313441	-658.827,77	10.315.079,40	-
RS	Novo Xingu	4313466	0,03	10.289.244,62	0,00
RS	Osório	4313508	-49.066.857,05	168.883.566,75	-
RS	Paim Filho	4313607	-1.725.943,31	12.730.454,58	-
RS	Palmeira das Missões	4313706	0,00	68.871.734,67	0,00
RS	Palmitinho	4313805	-2.499.700,35	16.400.949,98	-
RS	Panambi	4313904	-13.344.740,30	113.683.855,94	-
RS	Pantano Grande	4313953	205.827,54	21.976.866,65	0,94
RS	Parai	4314001	-3.386.831,94	21.974.055,99	-
RS	Parei Novo	4314035	-1.694.075,36	15.042.477,90	-
RS	Passa Sete	4314068	-3.270.875,04	13.549.212,00	-
RS	Passo do Sobrado	4314076	-2.574.522,26	16.318.040,72	-
RS	Paulo Bento	4314134	-1.424.372,14	11.102.202,36	-
RS	Paverama	4314159	-1.284.839,80	15.870.449,17	-
RS	Pedras Altas	4314175	-4.137.241,13	13.602.332,81	-
RS	Pejuçara	4314308	361.261,32	16.078.992,81	2,25

dm

Calvo

RS	Picada Café	4314423	-3.520.063,09	20.784.899,19	-
RS	Pinhal da Serra	4314464	-1.850.264,01	20.108.248,73	-
RS	Pinhal Grande	4314472	-2.744.957,92	20.539.398,91	-
RS	Pinheirinho do Vale	4314498	-1.095.112,14	13.215.463,72	-
RS	Pirapó	4314555	-1.310.467,86	10.415.086,12	-
RS	Planalto	4314704	0,00	20.082.350,05	0,00
RS	Pontão	4314779	-1.861.672,24	18.931.837,09	-
RS	Portão	4314803	1.921.018,86	66.846.206,65	2,87
RS	Porto Mauá	4315057	-1.091.097,08	11.036.967,54	-
RS	Porto Vera Cruz	4315073	0,00	9.915.769,26	0,00
RS	Porto Xavier	4315107	-1.353.839,55	22.967.741,88	-
RS	Pouso Novo	4315131	-1.413.598,88	9.642.187,95	-
RS	Presidente Lucena	4315149	-2.041.307,94	11.291.683,52	-
RS	Progresso	4315156	-2.284.838,28	14.791.122,71	-
RS	Protásio Alves	4315172	-1.130.478,28	10.293.238,61	-
RS	Putinga	4315206	-3.964.491,43	13.090.514,86	-
RS	Quevedos	4315321	-1.117.552,03	12.568.069,81	-
RS	Redentora	4315404	1.051.319,88	18.441.999,75	5,70
RS	Relvado	4315453	-940.770,80	9.954.274,74	-
RS	Restinga Seca	4315503	-55.630,81	32.956.046,32	-
RS	Rio dos Índios	4315552	0,00	13.461.435,99	0,00
RS	Rio Pardo	4315701	1.153.496,24	84.347.223,01	1,37
RS	Roca Sales	4315800	856.505,51	24.502.315,02	3,50
RS	Ronda Alta	4316105	-86.227,56	24.966.593,90	-
RS	Rondinha	4316204	-5.913.946,49	16.555.560,74	-
RS	Roque Gonzales	4316303	-1.410.845,92	16.653.036,15	-
RS	Rosário do Sul	4316402	33.343.544,36	62.427.242,04	53,41
RS	Saldanha Marinho	4316436	1.524.145,75	12.489.021,80	12,20
RS	Salto do Jacuí	4316451	-2.498.395,69	31.590.227,59	-
RS	Salvador das Missões	4316477	-619.089,04	13.251.603,67	-
RS	Salvador do Sul	4316501	-2.131.639,07	20.054.084,77	-
RS	Sananduva	4316600	-3.452.683,45	34.452.889,35	-
RS	Santa Cecília do Sul	4316733	-3.534.713,92	11.703.716,13	-
RS	Santa Clara do Sul	4316758	-4.668.658,62	16.896.668,81	-
RS	Santa Maria do Herval	4316956	-997.956,84	16.452.237,91	-
RS	Santa Tereza	4317251	-1.165.807,68	9.107.896,18	-
RS	Santana da Boa Vista	4317004	-2.110.986,51	17.671.846,86	-
RS	Santo Antônio da Patrulha	4317608	-3.128.274,93	83.328.891,98	-
RS	Santo Antônio do Palma	4317558	-1.014.269,62	11.273.547,86	-
RS	Santo Cristo	4317905	-884.584,98	31.199.837,23	-
RS	Santo Expedito do Sul	4317954	-706.984,75	10.648.991,08	-
RS	São Domingos do Sul	4318051	214.641,27	11.460.874,19	1,87
RS	São Francisco de Assis	4318101	-1.964.080,14	40.365.468,50	-
RS	São Jerônimo	4318408	-31.115.921,77	35.425.312,96	-
RS	São João da Urtiga	4318424	-1.687.706,14	15.022.731,52	-
RS	São João do Polêsine	4318432	-111.766,91	10.105.571,87	-
RS	São Jorge	4318440	-1.249.531,07	10.483.346,16	-
RS	São José do Herval	4318465	-582.298,40	11.088.237,90	-
RS	São José do Inhacorá	4318499	-1.261.925,99	11.044.190,04	-
RS	São José do Norte	4318507	-10.982.146,81	57.719.767,18	-

Relação Dívida Consolidada Líquida/Receita Corrente Líquida dos Municípios (DCL/RCL)

RS	São José do Ouro	4318606	-1.095.297,51	16.527.452,42	-
RS	São José do Sul	4318614	-2.242.518,36	12.639.737,46	-
RS	São José dos Ausentes	4318622	2.048.834,05	14.006.019,35	14,63
RS	São Lourenço do Sul	4318804	-17.878.770,17	90.584.864,25	-
RS	São Marcos	4319000	-1.357.035,98	53.450.574,15	-
RS	São Martinho	4319109	0,00	16.088.429,59	0,00
RS	São Miguel das Missões	4319158	-2.350.328,73	25.774.402,64	-
RS	São Pedro da Serra	4319356	-2.350.838,96	13.887.456,00	-
RS	São Pedro do Butiá	4319372	-12.197.462,88	12.066.700,01	-
RS	São Pedro do Sul	4319406	-2.512.636,88	43.061.916,40	-
RS	São Sebastião do Cai	4319505	-2.358.648,44	57.061.806,18	-
RS	São Valentim	4319703	-3.180.364,41	12.650.888,18	-
RS	São Valentim do Sul	4319711	-1.782.825,14	9.832.144,20	-
RS	São Vendelino	4319752	-1.946.924,05	12.506.780,89	-
RS	São Vicente do Sul	4319802	-1.466.459,44	20.995.022,96	-
RS	Sarandi	4320107	-4.307.128,95	43.849.151,50	-
RS	Seberi	4320206	445.450,40	23.391.491,56	1,90
RS	Sede Nova	4320230	-3.982.672,31	11.820.398,64	-
RS	Selbach	4320305	-309.883,96	16.602.696,16	-
RS	Senador Salgado Filho	4320321	-1.035.727,30	11.058.556,11	-
RS	Serafina Corrêa	4320404	-2.196.909,93	40.806.555,74	-
RS	Sertão Santana	4320552	-9.278.958,21	18.417.512,18	-
RS	Sete de Setembro	4320578	238.328,10	9.927.064,91	2,40
RS	Severiano de Almeida	4320602	-1.976.517,23	13.237.617,51	-
RS	Silveira Martins	4320651	-1.087.807,83	10.319.470,93	-
RS	Sinimbu	4320677	-6.893.693,17	21.717.437,97	-
RS	Sobradinho	4320701	178,75	30.569.544,67	0,00
RS	Soledade	4320800	4.756.338,96	59.984.512,94	7,93
RS	Tabaí	4320859	-913.274,43	11.654.359,02	-
RS	Tapejara	4320909	-5.238.384,04	46.596.600,26	-
RS	Tapera	4321006	899.305,23	26.225.640,37	3,43
RS	Tapes	4321105	-3.288.814,08	34.265.164,64	-
RS	Taquari	4321303	-2.865.101,09	45.751.342,05	-
RS	Taquaruçu do Sul	4321329	-1.556.733,71	11.404.836,95	-
RS	Tavares	4321352	844.306,99	13.042.882,68	6,47
RS	Tenente Portela	4321402	3.524.201,04	31.515.613,52	11,18
RS	Terra de Arêia	4321436	-477.448,27	24.316.126,55	-
RS	Teutônia	4321451	-898.627,48	69.808.473,01	-
RS	Tio Hugo	4321469	1.006.549,40	12.240.802,12	8,22
RS	Tiradentes do Sul	4321477	-2.263.217,01	13.969.894,06	-
RS	Toropi	4321493	-2.567.892,34	10.550.681,90	-
RS	Tramandaí	4321600	-5.967.787,94	150.374.330,06	-
RS	Travesseiro	4321626	-2.292.460,29	11.122.946,64	-
RS	Três Arroios	4321634	-384.876,37	12.827.221,78	-
RS	Três Cachoeiras	4321667	-3.914.920,79	20.496.452,51	-
RS	Três de Maio	4321808	-1.698.132,16	45.147.539,26	-
RS	Três Forquilhas	4321832	1.118.862,54	11.684.231,92	9,58
RS	Três Palmeiras	4321857	-870.434,29	13.646.950,78	-
RS	Três Passos	4321907	-5.495.496,87	49.994.804,96	-
RS	Trindade do Sul	4321956	1.427.992,65	14.353.343,56	9,95

clm

clm

RS	Triunfo	4322004	29.496.732,57	177.299.615,44	16,64
RS	Tucunduva	4322103	211.218,61	14.999.541,64	1,41
RS	Tupanci do Sul	4322186	-837.534,00	9.752.079,17	-
RS	Tupanciretã	4322202	5.518.612,74	54.787.146,51	10,07
RS	Tupandi	4322251	-1.266.871,44	24.715.880,72	-
RS	Tuparendi	4322301	580.131,74	18.433.283,67	3,15
RS	Turuçu	4322327	-4.561.816,79	13.082.031,72	-
RS	União da Serra	4322350	0,00	9.330.731,80	0,00
RS	Unistalda	4322376	-147.561,69	10.438.145,37	-
RS	Vale do Sol	4322533	-5.855.637,18	24.208.941,16	-
RS	Vale Real	4322541	-700.011,16	15.340.314,46	-
RS	Vale Verde	4322525	-935.684,02	11.797.489,84	-
RS	Vanini	4322558	-1.121.689,36	10.405.913,50	-
RS	Vera Cruz	4322707	-9.303.481,62	55.927.577,73	-
RS	Veranópolis	4322806	-10.767.696,23	70.880.663,92	-
RS	Vespasiano Correa	4322855	-2.247.592,53	10.832.739,06	-
RS	Viadutos	4322905	-2.213.185,58	14.514.290,49	-
RS	Vicente Dutra	4323101	-2.177.239,42	12.322.538,27	-
RS	Victor Graeff	4323200	-2.600.923,26	13.975.229,28	-
RS	Vila Flores	4323309	-1.699.201,42	15.269.236,19	-
RS	Vila Lângaro	4323358	-1.441.566,67	12.239.729,99	-
RS	Vila Maria	4323408	-659.895,64	15.845.207,89	-
RS	Vista Alegre	4323507	-844.704,10	10.791.651,23	-
RS	Vista Alegre do Prata	4323606	-944.545,65	12.214.648,50	-
RS	Westfalia	4323770	-2.280.595,28	16.383.163,10	-
RS	Xangri-lá	4323804	-27.713.586,02	82.786.942,23	-
SC	Abdon Batista	4200051	-3.590.263,09	16.176.431,63	-
SC	Abelardo Luz	4200101	-5.305.100,01	46.438.906,12	-
SC	Agronômica	4200309	-307.889,26	14.140.789,09	-
SC	Água Doce	4200408	-6.423.440,52	22.154.478,14	-
SC	Águas de Chapecó	4200507	-66.320,91	14.744.260,92	-
SC	Águas Frias	4200556	-2.209.194,12	11.158.103,22	-
SC	Águas Mornas	4200606	-1.327.556,09	15.073.698,21	-
SC	Alfredo Wagner	4200705	-2.983.154,45	18.638.023,39	-
SC	Anchieta	4200804	-1.817.282,21	14.984.442,55	-
SC	Angelina	4200903	745.187,12	15.338.164,46	4,86
SC	Anitápolis	4201109	200.791,42	12.080.792,92	1,66
SC	Antônio Carlos	4201208	-2.744.331,21	25.818.966,27	-
SC	Apiúna	4201257	-3.325.686,86	29.242.966,85	-
SC	Arabutã	4201273	-620.671,66	16.025.618,00	-
SC	Arvoredo	4201653	-579.780,61	11.862.569,61	-
SC	Ascurra	4201703	-1.422.451,77	15.668.020,82	-
SC	Atalanta	4201802	-356.483,48	11.232.082,06	-
SC	Aurora	4201901	384.431,13	15.715.019,82	2,45
SC	Balneário Piçarras	4212809	-15.674.757,85	61.797.750,94	-
SC	Balneário Rincão	4220000	-4.309.423,20	32.212.317,41	-
SC	Barra Velha	4202107	-12.764.953,39	67.717.702,90	-
SC	Bela Vista do Toldo	4202131	863.988,94	16.403.101,72	5,27
SC	Belmonte	4202156	-641.480,91	10.386.011,47	-
SC	Benedito Novo	4202206	-2.840.167,31	20.424.179,07	-

Relação Dívida Consolidada Líquida/Receita Corrente Líquida dos Municípios (DCL/RCL)

SC	Bocaina do Sul	4202438	-1.500.199,99	11.757.372,73	-
SC	Bom Jardim da Serra	4202503	-6.074.549,31	12.637.245,30	-
SC	Bom Jesus	4202537	-2.479.687,88	11.727.659,28	-
SC	Bom Jesus do Oeste	4202578	-1.125.644,01	10.573.365,85	-
SC	Bom Retiro	4202602	-930.333,67	17.288.954,03	-
SC	Botuverá	4202701	-4.546.171,52	14.901.940,16	-
SC	Braço do Trombudo	4202859	-2.323.463,07	14.872.563,84	-
SC	Brunópolis	4202875	-4.156.335,37	11.530.381,61	-
SC	Caibi	4203105	-400.542,88	16.689.371,20	-
SC	Campo Alegre	4203303	-1.532.564,27	30.885.145,69	-
SC	Campo Belo do Sul	4203402	-1.308.478,64	17.671.193,85	-
SC	Campos Novos	4203600	-15.972,18	100.041.868,51	-
SC	Capão Alto	4203253	-670.375,41	16.640.985,74	-
SC	Capinzal	4203907	-9.849.234,16	65.312.162,57	-
SC	Catanduvás	4204004	-1.579.125,50	24.618.018,86	-
SC	Caxambu do Sul	4204103	-491.977,79	15.833.068,25	-
SC	Celso Ramos	4204152	-15.448,59	14.602.656,73	-
SC	Cerro Negro	4204178	-1.296.027,10	12.800.241,00	-
SC	Chapadão do Lageado	4204194	-1.573.405,64	10.748.907,23	-
SC	Cocal do Sul	4204251	401.967,20	40.432.767,50	0,99
SC	Cordilheira Alta	4204350	-1.881.259,45	17.221.591,00	-
SC	Coronel Freitas	4204400	-6.659.244,10	26.449.172,83	-
SC	Coronel Martins	4204459	373.042,08	5.664.580,12	6,59
SC	Correia Pinto	4204558	1.311.267,16	38.388.289,64	3,42
SC	Corupá	4204509	1.356.643,85	35.305.873,11	3,84
SC	Cunha Porã	4204707	-2.541.806,21	24.386.473,26	-
SC	Cunhataí	4204756	-1.781.623,11	7.866.696,19	-
SC	Curitibanos	4204806	-15.984.664,81	75.422.415,35	-
SC	Descanso	4204905	-1.958.406,94	18.279.818,29	-
SC	Dionísio Cerqueira	4205001	-5.795.537,37	37.138.614,95	-
SC	Dona Emma	4205100	-1.046.809,29	11.725.273,29	-
SC	Doutor Pedrinho	4205159	-540.021,28	10.981.576,71	-
SC	Entre Rios	4205175	-1.030.781,55	10.847.391,20	-
SC	Ermo	4205191	222.772,65	10.289.353,21	2,17
SC	Erval Velho	4205209	-4.658.765,73	14.224.506,87	-
SC	Faxinal dos Guedes	4205308	-1.381.630,31	30.620.314,95	-
SC	Formosa do Sul	4205431	-2.144.408,02	5.824.826,78	-
SC	Forquilha	4205456	-5.170.121,18	60.963.306,30	-
SC	Fraiburgo	4205506	-12.617.875,74	80.939.690,18	-
SC	Frei Rogério	4205555	-2.465.346,07	10.737.027,65	-
SC	Garopaba	4205704	-5.671.198,64	48.863.269,53	-
SC	Governador Celso Ramos	4206009	-767.054,89	41.897.943,59	-
SC	Grão Pará	4206108	1.195.111,53	16.549.197,29	7,22
SC	Gravataí	4206207	270.176,40	20.378.756,52	1,33
SC	Guabiruba	4206306	-3.693.876,46	45.347.875,81	-
SC	Guaraciaba	4206405	-446.290,06	22.762.109,47	-
SC	Guaramirim	4206504	-7.429.521,11	98.813.433,84	-
SC	Guatambú	4206652	-2.914.772,20	18.060.070,27	-
SC	Herval d'Oeste	4206702	-6.097.112,31	46.717.180,86	-
SC	Ibicaré	4206801	-3.838.763,91	12.409.118,71	-

Handwritten signature and initials.

SC	Ibirama	4206900	-7.143.906,11	41.306.334,41	-
SC	Ilhota	4207106	-2.735.302,08	30.628.694,27	-
SC	Imbituba	4207304	-9.944.248,48	99.417.378,07	-
SC	Imbuia	4207403	-4.081.178,07	15.043.172,59	-
SC	Iomerê	4207577	-858.268,67	13.679.728,36	-
SC	Iporã do Oeste	4207650	-4.282.773,21	21.199.477,32	-
SC	Ipuaçu	4207684	1.130.695,27	18.101.450,57	6,25
SC	Iraceminha	4207759	-747.856,09	12.307.131,40	-
SC	Irani	4207809	158.761,83	21.432.020,26	0,74
SC	Irati	4207858	-1.468.499,18	9.580.014,79	-
SC	Irineópolis	4207908	-890.287,30	26.479.836,47	-
SC	Itá	4208005	1.246.417,94	33.414.682,12	3,73
SC	Itaiópolis	4208104	-5.859.494,28	45.013.485,39	-
SC	Itapiranga	4208401	-3.502.463,14	44.179.688,99	-
SC	Jacinto Machado	4208708	-2.530.138,22	22.687.109,90	-
SC	Jaguaruna	4208807	920.432,86	42.689.394,49	2,16
SC	José Boiteux	4209151	-251.537,30	13.565.172,93	-
SC	Jupia	4209177	-672.628,09	10.149.100,23	-
SC	Lacerdópolis	4209201	-1.836.525,50	11.125.889,50	-
SC	Laguna	4209409	-6.055.088,12	86.707.954,41	-
SC	Lajeado Grande	4209458	-1.919.918,58	10.223.808,85	-
SC	Laurentino	4209508	-599.790,99	15.655.350,98	-
SC	Leoberto Leal	4209805	-85.471,48	11.820.242,36	-
SC	Lindóia do Sul	4209854	-2.494.985,48	14.895.453,39	-
SC	Lontras	4209904	-2.251.496,29	24.274.821,74	-
SC	Luiz Alves	4210001	-6.844.207,97	29.264.743,84	-
SC	Luzerna	4210035	-2.380.758,05	16.546.960,51	-
SC	Macieira	4210050	-5.265.897,72	10.946.029,98	-
SC	Maracajá	4210407	-2.101.794,81	16.879.449,62	-
SC	Maravilha	4210506	-5.744.076,70	54.732.616,03	-
SC	Marema	4210555	-1.438.935,63	11.630.378,07	-
SC	Massaranduba	4210605	-3.877.661,83	36.429.983,16	-
SC	Meleiro	4210803	-851.706,69	19.958.001,19	-
SC	Mirim Doce	4210852	-886.652,22	10.876.235,02	-
SC	Modelo	4210902	141.416,41	13.777.072,44	1,03
SC	Mondai	4211009	-4.595.282,83	28.815.710,61	-
SC	Monte Carlo	4211058	-2.698.486,40	21.293.086,36	-
SC	Morro da Fumaça	4211207	-1.706.191,80	40.733.786,20	-
SC	Morro Grande	4211256	-2.074.503,11	14.328.327,55	-
SC	Nova Erechim	4211405	-1.004.468,58	15.124.580,93	-
SC	Nova Itaberaba	4211454	-2.559.365,55	14.653.468,68	-
SC	Nova Trento	4211504	-2.657.885,88	32.753.063,04	-
SC	Novo Horizonte	4211652	-724.512,23	12.750.305,97	-
SC	Orleans	4211702	-2.214.036,10	54.803.394,35	-
SC	Ouro	4211801	-3.442.650,98	17.249.310,76	-
SC	Ouro Verde	4211850	-616.216,34	12.656.018,76	-
SC	Painel	4211892	-245.632,23	9.813.198,85	-
SC	Palmeira	4212056	1.632.808,91	5.604.345,69	29,13
SC	Palmitos	4212106	-4.348.949,20	32.817.093,98	-
SC	Papanduva	4212205	2.517.417,20	37.013.102,26	6,80

Relação Dívida Consolidada Líquida/Receita Corrente Líquida dos Municípios (DCL/RCL)

SC	Paraíso	4212239	-1.031.697,76	12.167.254,72	-
SC	Passo de Torres	4212254	-2.563.184,39	17.943.693,68	-
SC	Passos Maia	4212270	-3.348.549,67	15.343.350,24	-
SC	Paulo Lopes	4212304	-676.367,28	15.368.420,17	-
SC	Pedras Grandes	4212403	-1.070.854,74	11.767.390,13	-
SC	Perituba	4212601	-1.196.703,22	11.488.735,30	-
SC	Petrolândia	4212700	-1.833.368,29	14.742.899,28	-
SC	Pinhalzinho	4212908	-4.488.594,27	46.604.931,01	-
SC	Pinheiro Preto	4213005	-3.397.195,48	13.771.838,26	-
SC	Piratuba	4213104	-2.935.105,83	30.036.631,78	-
SC	Planalto Alegre	4213153	-248.128,70	10.902.754,12	-
SC	Ponte Alta	4213302	-451.931,23	13.369.473,25	-
SC	Ponte Alta do Norte	4213351	-2.902.252,63	11.914.344,58	-
SC	Porto Belo	4213500	-7.120.257,05	51.236.126,64	-
SC	Pouso Redondo	4213708	-1.205.336,30	30.930.836,87	-
SC	Praia Grande	4213807	-965.792,96	16.413.701,85	-
SC	Presidente Castello Branco	4213906	955,27	10.274.562,30	0,01
SC	Presidente Getúlio	4214003	-3.222.398,03	37.289.469,02	-
SC	Presidente Nereu	4214102	-84.318,56	9.714.381,49	-
SC	Princesa	4214151	-5.049.010,21	10.941.067,43	-
SC	Quilombo	4214201	-2.731.497,44	23.574.584,77	-
SC	Rio das Antas	4214409	-1.426.321,61	19.931.305,07	-
SC	Rio do Campo	4214508	-1.316.351,58	14.973.999,68	-
SC	Rio do Oeste	4214607	-2.837.441,08	16.224.821,55	-
SC	Rio dos Cedros	4214706	-4.957.637,97	23.918.172,70	-
SC	Rio Fortuna	4214904	377.426,27	12.994.402,42	2,90
SC	Rio Negrinho	4215000	3.055.466,18	102.407.141,41	2,98
SC	Rio Rufino	4215059	748.289,22	9.616.089,99	7,78
SC	Rodeio	4215109	-2.200.126,85	21.702.662,25	-
SC	Romelândia	4215208	2.052.607,12	12.368.873,35	16,59
SC	Saltinho	4215356	-889.532,00	11.689.183,03	-
SC	Salto Veloso	4215406	-15.639.572,66	17.117.779,15	-
SC	Sangão	4215455	-312.800,25	22.341.029,34	-
SC	Santa Cecília	4215505	715.401,59	34.594.462,44	2,07
SC	Santa Helena	4215554	-1.022.805,40	10.744.198,14	-
SC	Santa Rosa de Lima	4215604	144.378,46	10.620.481,68	1,36
SC	Santa Rosa do Sul	4215653	-1.192.341,05	16.166.350,97	-
SC	Santa Terezinha do Progresso	4215687	-1.318.900,43	9.896.871,12	-
SC	Santiago do Sul	4215695	-1.727.325,11	9.591.706,88	-
SC	Santo Amaro da Imperatriz	4215703	-2.305.303,87	46.798.943,51	-
SC	São Bernardino	4215752	-1.376.945,42	11.435.711,43	-
SC	São Bonifácio	4215901	-1.361.886,87	10.623.578,69	-
SC	São Carlos	4216008	1.314.952,14	24.687.811,05	5,33
SC	São Domingos	4216107	-3.739.841,34	21.107.049,81	-
SC	São João Batista	4216305	-7.846.380,56	61.892.727,45	-
SC	São João do Itaperiú	4216354	-133.731,81	11.687.963,35	-
SC	São João do Oeste	4216255	-1.996.365,33	18.378.020,80	-
SC	São João do Sul	4216404	-1.736.202,41	15.903.944,81	-
SC	São Joaquim	4216503	-1.920.095,47	43.641.979,28	-
SC	São José do Cedro	4216701	-3.678.652,69	32.118.476,47	-

Handwritten signature

Handwritten signature

SC	São José do Cerrito	4216800	-2.517.649,59	18.536.003,26	-
SC	São Lourenço do Oeste	4216909	-8.497.950,01	57.378.312,75	-
SC	São Ludgero	4217006	-3.841.085,76	30.934.669,57	-
SC	São Martinho	4217105	-657.955,66	10.911.446,10	-
SC	São Miguel da Boa Vista	4217154	-355.221,93	9.255.498,92	-
SC	São Miguel do Oeste	4217204	1.143.749,96	85.227.613,87	1,34
SC	São Pedro de Alcântara	4217253	-1.015.352,20	13.579.294,95	-
SC	Saudades	4217303	-518.886,66	21.241.299,52	-
SC	Schroeder	4217402	-8.164.355,32	38.448.684,15	-
SC	Seara	4217501	-3.182.401,99	43.140.498,24	-
SC	Serra Alta	4217550	-675.732,46	11.205.752,01	-
SC	Sombrio	4217709	1.867.380,77	53.149.196,79	3,51
SC	Sul Brasil	4217758	-1.258.198,99	10.432.911,11	-
SC	Taió	4217808	-2.807.385,16	41.832.497,60	-
SC	Tigrinhos	4217956	-236.585,90	9.896.165,69	-
SC	Tijucas	4218004	4.617.583,89	89.814.815,96	5,14
SC	Timbé do Sul	4218103	-2.322.829,48	13.524.539,01	-
SC	Timbó	4218202	-24.526.011,79	108.101.395,93	-
SC	Timbó Grande	4218251	4.470.175,58	8.513.702,16	52,51
SC	Três Barras	4218301	1.454.444,68	52.394.013,51	2,78
SC	Treviso	4218350	4.568,43	19.817.888,13	0,02
SC	Treze de Maio	4218400	-2.282.947,28	15.212.820,46	-
SC	Tunápolis	4218756	-1.376.881,52	15.759.817,05	-
SC	Turvo	4218806	-2.926.040,40	29.584.427,89	-
SC	União do Oeste	4218855	-843.948,84	11.415.155,93	-
SC	Urubici	4218905	630.831,41	21.046.217,24	3,00
SC	Urupema	4218954	-2.205.818,09	9.742.800,60	-
SC	Vargem Bonita	4219176	-4.289.493,63	19.969.921,53	-
SC	Vidal Ramos	4219200	-1.567.828,74	18.904.434,21	-
SC	Vitor Meireles	4219358	-1.441.482,37	13.738.740,80	-
SC	Witmarsum	4219408	-2.536.500,95	12.215.883,58	-
SC	Xavantina	4219606	-377.541,56	15.668.222,22	-
SE	Amparo de São Francisco	2800100	-1.106.733,85	10.047.205,72	-
SE	Aquidabã	2800209	946.411,17	30.511.822,24	3,10
SE	Arauaá	2800407	-2.630.471,08	24.770.930,12	-
SE	Areia Branca	2800506	-3.074.831,45	32.826.696,79	-
SE	Barra dos Coqueiros	2800605	-10.541.917,19	81.582.121,75	-
SE	Boquim	2800670	-3.586.901,27	40.351.658,92	-
SE	Brejo Grande	2800704	-1.221.941,51	16.572.640,56	-
SE	Campo do Brito	2801009	2.047.579,91	31.451.533,73	6,51
SE	Carira	2801405	-4.836.304,08	39.043.983,31	-
SE	Cedro de São João	2801603	452.145,62	12.110.277,73	3,73
SE	Cristinápolis	2801702	6.087.540,72	38.988.912,33	15,61
SE	Cumbe	2801900	-1.715.762,02	12.986.485,22	-
SE	Feira Nova	2802205	1.219.956,62	13.775.377,88	8,86
SE	Frei Paulo	2802304	-1.549.734,16	27.402.332,09	-
SE	Gararu	2802403	-1.490.122,07	20.521.624,70	-
SE	Gracho Cardoso	2802601	-58.853,45	13.212.411,04	-
SE	Ilha das Flores	2802700	-1.383.746,60	18.783.734,62	-
SE	Indiaroba	2802809	-4.499.023,98	33.535.030,11	-

Relação Dívida Consolidada Líquida/Receita Corrente Líquida dos Municípios (DCL/RCL)

SE	Itabi	2803104	-826.017,96	12.157.635,03	-
SE	Itapoã d'Ajuda	2803203	-9.532.233,94	79.090.984,25	-
SE	Japaratuba	2803302	-9.864.002,07	78.119.380,27	-
SE	Japoatã	2803401	-6.087.312,56	25.248.386,63	-
SE	Laranjeiras	2803609	-19.534.478,37	99.007.706,44	-
SE	Macambira	2803708	-1.096.199,54	15.527.993,64	-
SE	Malhada dos Bois	2803807	-719.335,52	12.831.133,23	-
SE	Malhador	2803906	-3.586.901,27	40.351.658,92	-
SE	Maruim	2804003	-817.122,33	39.762.179,24	-
SE	Moita Bonita	2804102	-2.777.768,06	20.148.511,54	-
SE	Monte Alegre de Sergipe	2804201	938.856,89	23.206.701,32	4,05
SE	Muribeca	2804300	-559.576,40	18.153.668,43	-
SE	Neópolis	2804409	-3.806.479,18	33.148.663,29	-
SE	Nossa Senhora Aparecida	2804458	-644.354,46	17.471.337,00	-
SE	Nossa Senhora da Glória	2804508	-3.420.863,13	29.265.630,81	-
SE	Nossa Senhora das Dores	2804607	-6.888.490,33	49.533.398,20	-
SE	Nossa Senhora de Lourdes	2804706	-1.869.459,76	4.431.093,92	-
SE	Pacatuba	2804904	10.254.540,59	33.913.038,49	30,24
SE	Pedra Mole	2805000	-494.607,99	11.095.122,86	-
SE	Pedrinhas	2805109	1.627.326,07	18.012.260,20	9,03
SE	Pinhão	2805208	0,00	7.608.934,01	0,00
SE	Pirambu	2805307	-389.693,22	43.125.956,48	-
SE	Poço Verde	2805505	1.802.216,21	34.258.086,25	5,26
SE	Porto da Folha	2805604	-2.815.661,38	44.312.673,81	-
SE	Riachão do Dantas	2805802	4.051.634,06	37.377.352,42	10,84
SE	Ribeirópolis	2806008	-2.285.515,94	31.192.164,30	-
SE	Rosário do Catete	2806107	2.033.199,19	64.417.304,53	3,16
SE	Salgado	2806206	-4.872.793,63	33.909.194,41	-
SE	Santa Luzia do Itanhy	2806305	-4.421.983,29	34.087.450,62	-
SE	Santo Amaro das Brotas	2806602	1.986.417,71	22.639.011,94	8,77
SE	São Domingos	2806800	-1.337.906,23	18.148.738,89	-
SE	São Miguel do Aleixo	2807006	-1.642.247,46	11.538.212,86	-
SE	Simão Dias	2807105	18.278.083,52	59.617.740,15	30,66
SE	Siriri	2807204	-27.488,01	24.643.129,52	-
SE	Telha	2807303	-389.235,49	12.107.632,80	-
SE	Tomar do Geru	2807501	425.858,61	26.041.863,35	1,64
SE	Umbaúba	2807600	-849.347,16	40.384.262,11	-
SP	Águas de Lindóia	3500501	1.675.175,33	66.713.057,61	2,51
SP	Águas de São Pedro	3500600	245.796,86	19.119.933,00	1,29
SP	Agudos	3500709	-6.756.322,19	127.229.122,73	-
SP	Altair	3500907	-268.044,80	17.036.575,96	-
SP	Alto Alegre	3501103	-1.683.405,94	15.872.842,45	-
SP	Álvares Florence	3501202	-117.016,95	15.658.676,78	-
SP	Américo Brasiliense	3501707	-9.138.371,01	77.303.128,11	-
SP	Américo de Campos	3501806	-54.404,86	17.612.779,93	-
SP	Aparecida d'Oeste	3502606	-11.548,81	13.909.771,15	-
SP	Apiáí	3502705	18.095.536,53	53.327.217,11	33,93
SP	Arealva	3503406	-2.247.034,32	24.272.213,80	-
SP	Areias	3503505	-2.968.072,53	14.551.219,43	-
SP	Ariranha	3503703	2.912.282,17	33.378.328,77	8,73

clm

clm

SP	Artur Nogueira	3503802	23.316.138,87	101.804.130,79	22,90
SP	Aspásia	3503950	-178.778,21	10.772.198,20	-
SP	Bady Bassitt	3504602	-1.746.531,47	43.244.175,21	-
SP	Barrinha	3505609	24.280.898,28	61.525.881,51	39,46
SP	Bilac	3506409	-15.866.519,98	19.754.083,40	-
SP	Bocaina	3506805	-4.796.940,51	30.922.639,60	-
SP	Boracéia	3507308	-3.289.197,34	19.208.761,18	-
SP	Braúna	3507704	-18.350,94	15.526.570,60	-
SP	Buri	3508009	8.899.801,82	53.992.726,51	16,48
SP	Buritama	3508108	-7.153.899,20	50.498.599,78	-
SP	Buritizal	3508207	2.600,83	19.605.645,32	0,01
SP	Caconde	3508702	-4.742.549,14	39.531.027,77	-
SP	Cajobi	3509304	1.622.863,63	25.118.101,56	6,46
SP	Campina do Monte Alegre	3509452	292.930,25	17.236.518,59	1,70
SP	Cardoso	3510708	-3.543.077,33	34.171.540,65	-
SP	Catiguá	3511201	-2.432.955,60	17.077.837,42	-
SP	Cedral	3511300	-3.086.510,33	28.021.418,75	-
SP	Charqueada	3511706	-1.809.930,89	37.590.269,68	-
SP	Clementina	3511904	-2.280.084,86	21.042.948,17	-
SP	Colina	3512001	1.684.081,64	57.930.972,10	2,91
SP	Colômbia	3512100	1.107.119,26	32.183.499,33	3,44
SP	Coroados	3512506	238.458,79	15.688.653,73	1,52
SP	Cosmorama	3512902	-213.325,72	22.987.713,73	-
SP	Cunha	3513603	-5.338.582,51	43.567.268,42	-
SP	Dirce Reis	3513850	-1.877.657,64	10.253.322,31	-
SP	Dolcinópolis	3514205	473.411,44	10.722.234,72	4,42
SP	Dracena	3514403	-6.329.755,86	95.722.089,97	-
SP	Echaporã	3514700	-2.036.041,66	19.524.043,27	-
SP	Elisiário	3514924	-2.035.745,30	12.973.759,29	-
SP	Estrela d'Oeste	3515202	-2.906.771,66	23.930.080,25	-
SP	Fernão	3515657	-2.082.345,26	11.244.690,07	-
SP	Iacri	3519204	-1.378.433,20	8.972.049,52	-
SP	Ibirá	3519402	57.553,72	31.650.281,03	0,18
SP	Ilha Solteira	3520442	-9.658.123,95	107.691.818,28	-
SP	Iracemápolis	3521408	4.616.761,79	52.794.583,47	8,74
SP	Irapuã	3521507	-3.827.605,84	18.506.794,18	-
SP	Itajobi	3521903	-2.129.089,90	44.980.929,00	-
SP	Itapura	3523008	-2.968.194,69	19.996.858,54	-
SP	Itobi	3523800	551.004,79	13.575.353,14	4,06
SP	Jaborandi	3524204	59.601,13	21.422.739,49	0,28
SP	Jales	3524808	13.945.927,12	92.878.163,70	15,02
SP	Jambeiro	3524907	-2.992.391,30	27.701.417,25	-
SP	José Bonifácio	3525706	2.456.067,28	77.112.626,51	3,19
SP	Jumirim	3525854	-60.405,94	16.370.713,66	-
SP	Junqueirópolis	3526001	-4.529.720,91	51.161.935,16	-
SP	Lagoinha	3526308	-2.731.638,16	15.610.704,77	-
SP	Laranjal Paulista	3526407	-2.501.547,58	67.805.784,26	-
SP	Lavínia	3526506	-1.307.664,83	26.446.582,16	-
SP	Lavrinhas	3526605	-364.951,37	19.465.860,09	-
SP	Macatuba	3528007	-5.049.919,56	50.093.820,34	-

Relação Dívida Consolidada Líquida/Receita Corrente Líquida dos Municípios (DCL/RCL)

SP	Macaubal	3528106	2.736.229,70	18.666.944,16	14,66
SP	Macedônia	3528205	-2.264.041,88	13.604.539,18	-
SP	Mairinque	3528403	-2.227.515,01	125.395.333,91	-
SP	Marapoama	3528858	-935.939,32	14.874.029,06	-
SP	Mendonça	3529500	-1.396.253,03	20.196.247,64	-
SP	Meridiano	3529609	4.034.670,08	18.697.163,47	21,58
SP	Mesópolis	3529658	-67.181,96	12.930.383,18	-
SP	Mira Estrela	3530003	-1.120.934,52	14.816.357,10	-
SP	Miracatu	3529906	-3.794.757,17	58.180.914,25	-
SP	Monte Alegre do Sul	3531209	-129.143,37	21.990.371,82	-
SP	Monte Alto	3531308	-14.777.988,56	108.814.941,64	-
SP	Monte Aprazível	3531407	-753.899,68	49.126.405,88	-
SP	Monte Castelo	3531605	-12.789,74	15.578.416,12	-
SP	Motuca	3532058	-1.673.968,04	16.610.125,84	-
SP	Murutinga do Sul	3532108	-554.320,77	15.847.220,25	-
SP	Natividade da Serra	3532306	1.105.942,76	21.930.958,54	5,04
SP	Nova Aliança	3532801	-1.791.541,58	18.624.074,93	-
SP	Nova Campina	3532827	-5.149.387,86	24.602.904,24	-
SP	Nova Granada	3533007	-43.419,36	38.693.412,91	-
SP	Nova Independência	3533205	-1.849.085,46	18.301.305,12	-
SP	Novais	3533254	-294.244,28	15.124.407,10	-
SP	Oriente	3534104	1.301.196,43	15.026.390,22	8,66
SP	Orindiúva	3534203	-3.462.383,84	26.727.724,05	-
SP	Orlândia	3534302	-4.805.774,13	124.652.736,53	-
SP	Palmares Paulista	3535101	-352.940,26	21.574.923,93	-
SP	Paraibuna	3535606	-40.156.098,81	50.836.394,86	-
SP	Paranapuã	3535903	-75.871,94	13.023.728,58	-
SP	Parapuã	3536000	-1.745.706,19	24.746.336,65	-
SP	Pardinho	3536109	-2.013.681,15	26.387.131,13	-
SP	Parquera-Açu	3536208	-5.785.876,89	36.407.232,77	-
SP	Parisi	3536257	-56.958,00	12.857.120,88	-
SP	Pedra Bela	3536802	157.267,25	15.513.510,42	1,01
SP	Pedrinhas Paulista	3537156	0,00	15.374.739,97	0,00
SP	Pedro de Toledo	3537206	-3.130.844,42	28.090.812,43	-
SP	Pilar do Sul	3537909	-8.447.647,68	56.074.259,50	-
SP	Pindorama	3538105	-5.590.359,32	36.627.650,92	-
SP	Pirangi	3539004	-4.395.317,78	25.401.593,76	-
SP	Pirapozinho	3539202	-1.479.234,43	52.240.045,34	-
SP	Planalto	3539608	-1.026.653,45	20.216.861,56	-
SP	Pongai	3540101	-82.820,29	14.567.809,97	-
SP	Pontal	3540200	15.970.485,47	83.725.104,94	19,07
SP	Potirendaba	3540804	-2.381.703,79	47.780.328,27	-
SP	Pracinha	3540853	-659.533,03	10.426.079,18	-
SP	Pradópolis	3540903	681.078,41	54.614.456,91	1,25
SP	Pratânia	3541059	-2.269.558,38	15.962.998,65	-
SP	Presidente Alves	3541109	1.108.824,02	12.218.666,53	9,07
SP	Presidente Epitácio	3541307	8.259.387,11	83.322.761,72	9,91
SP	Presidente Venceslau	3541505	5.902.036,32	85.575.423,23	6,90
SP	Quatá	3541703	0,00	34.447.175,48	0,00
SP	Ribeirão Grande	3543253	-3.751.581,08	24.849.728,30	-

[Handwritten signature]

[Handwritten signature]

SP	Rifaina	3543600	-11.251,60	24.951.826,81	-
SP	Rincão	3543709	-126.347,69	26.388.581,63	-
SP	Rinópolis	3543808	-1.513.855,27	11.886.475,05	-
SP	Rio Grande da Serra	3544103	7.993.851,36	57.757.780,48	13,84
SP	Sales	3544806	-1.700.625,56	24.340.167,66	-
SP	Sales Oliveira	3544905	2.932.807,36	30.260.505,93	9,69
SP	Saltinho	3545159	-1.831.962,45	21.775.243,39	-
SP	Santa Adélia	3545605	-3.003.879,53	37.017.801,52	-
SP	Santa Albertina	3545704	-50.743,52	19.964.124,48	-
SP	Santa Clara d'Oeste	3546108	-1.271.920,80	12.532.535,20	-
SP	Santa Cruz da Esperança	3546256	-553.023,51	13.226.102,88	-
SP	Santa Ernestina	3546504	-508.794,90	14.372.982,81	-
SP	Santa Lúcia	3546900	787.307,51	16.899.455,56	4,66
SP	Santa Maria da Serra	3547007	-785.068,54	17.316.669,15	-
SP	Santa Salete	3547650	-188.738,60	11.057.898,76	-
SP	Santana da Ponte Preta	3547205	-83.087,27	10.939.762,86	-
SP	Santo Antônio do Pinhal	3548203	-5.427.518,43	21.391.670,60	-
SP	Santópolis do Aguapeí	3548401	-1.710.477,46	12.728.516,60	-
SP	São João das Duas Pontes	3549201	-110.231,50	11.290.575,49	-
SP	São João de Iracema	3549250	-6.789.142,62	13.588.604,07	-
SP	São José da Bela Vista	3549508	0,00	21.942.517,97	0,00
SP	São José do Barreiro	3549607	-736.538,02	16.064.149,38	-
SP	São Manuel	3550100	-6.122.941,98	95.791.376,72	-
SP	São Pedro	3550407	-42.711.063,90	91.652.953,98	-
SP	Sarapuí	3551108	986.316,87	22.017.899,59	4,48
SP	Severínia	3551900	-2.494.413,92	40.514.341,06	-
SP	Suzanópolis	3552551	-192.204,53	20.153.289,76	-
SP	Tabapuã	3552601	1.494.653,84	30.034.468,68	4,98
SP	Taguaí	3553005	-444.449,50	26.268.587,87	-
SP	Tapiratiba	3553609	3.130.320,82	30.572.879,21	10,24
SP	Taquarivaí	3553856	-3.106.788,78	19.487.916,18	-
SP	Torre de Pedra	3554656	-1.338.482,37	9.741.073,66	-
SP	Torrinha	3554706	-1.304.505,31	20.737.380,07	-
SP	Ubarana	3555356	-281.714,27	21.038.145,67	-
SP	Urânia	3555802	-50.387,67	19.317.387,15	-
SP	Urupês	3556008	-3.781.490,97	32.357.232,72	-
SP	Valentim Gentil	3556107	-5.281.943,42	28.468.939,91	-
SP	Valparaíso	3556305	-5.117.405,41	59.287.672,55	-
SP	Vitória Brasil	3556956	169.830,88	10.090.590,36	1,68
SP	Zacarias	3557154	-3.792.551,75	17.024.236,36	-
TO	Chapada da Natividade	1705102	-305.009,15	8.327.032,50	-
TO	Nova Olinda	1714880	1.769.323,14	21.132.525,25	8,37

Operações de crédito e garantias concedidas pelos entes (deferidas, indeferidas ou arquivadas) incluindo nome do mutuário, credor, valor da operação e condições financeiras

Em atendimento aos inc. II e III, art. 41 da RSF nº 43/2001

- **Resumo das operações agrupadas por:**
 - arquivadas a pedido¹;
 - deferidas;
 - pendentes de regularização²; e
 - arquivadas por decurso de prazo³.

Período: 01 a 31 de dezembro/2015

Fonte: Sistema de Análise da Dívida Pública, Operações de Crédito e Garantias da União, Estados e Municípios – SADIPEM

¹ O pleito foi arquivado a pedido do credor/interessado.

² O pleito foi arquivado com status “pendente de regularização”, tendo em vista o não envio de documentos e informações no prazo informado por meio dos ofícios expedidos aos respectivos entes. Neste caso, a contratação de novas operações de crédito pelo ente fica condicionada à regularização da operação de crédito em questão.

³ O pleito foi arquivado, tendo em vista o não envio de documentos e informações no prazo informado por meio dos ofícios expedidos aos respectivos entes.

Demonstrativo das Operações de Crédito de Estados e Municípios

Período de 01/12/15 a 31/12/15

Operação Contratual Interna

Número do Processo: 17944.000978/2015-17
Tipo de Ente: Município
Interessado: Água Doce
UF: SC
Credor: Agência de Fomento do Estado de Santa Catarina S/A
Prazo (meses): 45
Moeda: Real
Valor: R\$ 1.000.000,00
Taxa de juros: 5,5% a.a.
Indexador: Selic
Status: Deferido
Data: 17/12/2015

Número do Processo: 17944.001168/2015-70
Tipo de Ente: Município
Interessado: Além Paraíba
UF: MG
Credor: Banco de Desenvolvimento de Minas Gerais S/A
Prazo (meses): 72
Moeda: Real
Valor: R\$ 1.000.000,00
Taxa de juros: 6% a.a. (seis por cento ao ano)
Indexador: Selic
Status: Deferido
Data: 23/12/2015

Número do Processo: 17944.001218/2011-95
Tipo de Ente: Município
Interessado: Além Paraíba
UF: MG
Credor: Caixa Econômica Federal
Prazo (meses): 54
Moeda: Real
Valor: R\$ 1.250.000,00
Taxa de juros: 4,00% a.a. acrescidos da TJLP

Demonstrativo das Operações de Crédito de Estados e Municípios

Período de 01/12/15 a 31/12/15

Indexador: TJLP
Status: Arquivado por decurso de prazo
Data: 23/12/2015

Número do Processo: 17944.001051/2015-96
Tipo de Ente: Município
Interessado: Alterosa
UF: MG
Credor: Banco de Desenvolvimento de Minas Gerais S/A
Prazo (meses): 72
Moeda: Real
Valor: R\$ 1.000.000,00
Taxa de juros: 6% a.a
Indexador: Selic
Status: Deferido
Data: 03/12/2015

Número do Processo: 17944.001189/2015-95
Tipo de Ente: Município
Interessado: Apucarana
UF: PR
Credor: Caixa Econômica Federal
Prazo (meses): 258
Moeda: Real
Valor: R\$ 5.000.000,00
Taxa de juros: 6,00% a.a. (seis por cento ao ano)
Indexador: TR
Status: Deferido
Data: 30/12/2015

Número do Processo: 17944.001036/2015-48
Tipo de Ente: Município
Interessado: Barbacena
UF: MG
Credor: Caixa Econômica Federal



Demonstrativo das Operações de Crédito de Estados e Municípios

Período de 01/12/15 a 31/12/15

Prazo (meses): 96
Moeda: Real
Valor: R\$ 4.561.913,70
Taxa de juros: TX JUROS EFETIVA: 4,074 % A.A
TX JUROS BNDES: 0,900 % A.A
REM AGENTE FINANCEIRO: 3,174 A.A %
Indexador: TJLP
Status: Deferido
Data: 21/12/2015

Número do Processo: 17944.000808/2015-24
Tipo de Ente: Município
Interessado: Barra da Estiva
UF: BA
Credor: Agência de Fomento do Estado da Bahia S/A
Prazo (meses): 120
Moeda: Real
Valor: R\$ 1.000.000,00
Taxa de juros: 5% a.a.
Indexador: TJLP
Status: Deferido
Data: 02/12/2015

Número do Processo: 17944.001146/2015-18
Tipo de Ente: Município
Interessado: Bonfinópolis de Minas
UF: MG
Credor: Banco de Desenvolvimento de Minas Gerais S/A
Prazo (meses): 72
Moeda: Real
Valor: R\$ 550.000,00
Taxa de juros: 6% a.a. (seis por cento ao ano)
Indexador: Selic
Status: Deferido
Data: 29/12/2015



Demonstrativo das Operações de Crédito de Estados e Municípios

Período de 01/12/15 a 31/12/15

Número do Processo: 17944.001144/2015-11
Tipo de Ente: Município
Interessado: Bonfinópolis de Minas
UF: MG
Credor: Banco de Desenvolvimento de Minas Gerais S/A
Prazo (meses): 84
Moeda: Real
Valor: R\$ 250.000,00
Taxa de juros: 5% a.a. (cinco por cento ao ano)
Indexador: Selic
Status: Deferido
Data: 29/12/2015

Número do Processo: 17944.000635/2015-44
Tipo de Ente: Município
Interessado: Botuverá
UF: SC
Credor: Agência de Fomento do Estado de Santa Catarina S/A
Prazo (meses): 48
Moeda: Real
Valor: R\$ 600.000,00
Taxa de juros: 5,5% a.a.
Indexador: Selic
Status: Deferido
Data: 03/12/2015

Número do Processo: 17944.001014/2015-88
Tipo de Ente: Município
Interessado: Braga
UF: RS
Credor: BADESUL Desenvolvimento S.A. - Agência de Fomento/RS
Prazo (meses): 60
Moeda: Real
Valor: R\$ 659.000,00
Taxa de juros: 4% a.a.
Indexador: Selic
Status: Deferido



Demonstrativo das Operações de Crédito de Estados e Municípios

Período de 01/12/15 a 31/12/15

Data: 16/12/2015

Número do Processo: 17944.001079/2015-23
Tipo de Ente: Município
Interessado: Cafelândia
UF: SP
Credor: Agência de Fomento do Estado de São Paulo
Prazo (meses): 72
Moeda: Real
Valor: R\$ 2.572.051,72
Taxa de juros: 9,5% a.a.
Indexador: IPCA
Status: Deferido
Data: 03/12/2015

Número do Processo: 17944.001078/2015-89
Tipo de Ente: Município
Interessado: Cafelândia
UF: SP
Credor: Agência de Fomento do Estado de São Paulo
Prazo (meses): 72
Moeda: Real
Valor: R\$ 3.270.446,08
Taxa de juros: 9,5% a.a.
Indexador: IPCA
Status: Deferido
Data: 03/12/2015

Número do Processo: 17944.001166/2015-81
Tipo de Ente: Município
Interessado: Cambuquira
UF: MG
Credor: Banco de Desenvolvimento de Minas Gerais S/A
Prazo (meses): 72
Moeda: Real

Demonstrativo das Operações de Crédito de Estados e Municípios



Período de 01/12/15 a 31/12/15

Valor: R\$ 1.000.000,00
Taxa de juros: 6% A.A.
Indexador: Selic
Status: Deferido
Data: 21/12/2015

Número do Processo: 17944.000953/2015-13
Tipo de Ente: Município
Interessado: Campos Novos
UF: SC
Credor: Agência de Fomento do Estado de Santa Catarina S/A
Prazo (meses): 48
Moeda: Real
Valor: R\$ 3.000.000,00
Taxa de juros: 5,5% a.a.
Indexador: Selic
Status: Deferido
Data: 08/12/2015

Número do Processo: 17944.001175/2015-71
Tipo de Ente: Município
Interessado: Capinópolis
UF: MG
Credor: Banco de Desenvolvimento de Minas Gerais S/A
Prazo (meses): 72
Moeda: Real
Valor: R\$ 1.000.000,00
Taxa de juros: 6% a.a.
Indexador: Selic
Status: Deferido
Data: 30/12/2015

Número do Processo: 17944.001130/2015-05
Tipo de Ente: Município
Interessado: Capinzal





Demonstrativo das Operações de Crédito de Estados e Municípios

Período de 01/12/15 a 31/12/15

UF: SC
Credor: Agência de Fomento do Estado de Santa Catarina S/A
Prazo (meses): 45
Moeda: Real
Valor: R\$ 1.500.000,00
Taxa de juros: 5,5%a.a.
Indexador: Selic
Status: Deferido
Data: 09/12/2015

Número do Processo: 17944.001191/2015-64
Tipo de Ente: Município
Interessado: Carmópolis de Minas
UF: MG
Credor: Banco de Desenvolvimento de Minas Gerais S/A
Prazo (meses): 72
Moeda: Real
Valor: R\$ 1.000.000,00
Taxa de juros: 6% a.a.
Indexador: Selic
Status: Deferido
Data: 29/12/2015

Número do Processo: 17944.001164/2015-91
Tipo de Ente: Município
Interessado: Colorado
UF: PR
Credor: Agência de Fomento do Paraná S/A
Prazo (meses): 96
Moeda: Real
Valor: R\$ 2.600.000,00
Taxa de juros: 5,50% ao ano
Indexador: IPCA
Status: Deferido
Data: 30/12/2015





Demonstrativo das Operações de Crédito de Estados e Municípios

Período de 01/12/15 a 31/12/15

Número do Processo: 17944.001101/2015-35
Tipo de Ente: Município
Interessado: Concórdia
UF: SC
Credor: Agência de Fomento do Estado de Santa Catarina S/A
Prazo (meses): 48
Moeda: Real
Valor: R\$ 700.000,00
Taxa de juros: 5,5% a.a.
Indexador: Selic
Status: Deferido
Data: 28/12/2015

Número do Processo: 17944.001200/2015-17
Tipo de Ente: Município
Interessado: Congonhas do Norte
UF: MG
Credor: Banco de Desenvolvimento de Minas Gerais S/A
Prazo (meses): 72
Moeda: Real
Valor: R\$ 550.000,00
Taxa de juros: 6% a.a. (seis por cento ao ano)
Indexador: Selic
Status: Deferido
Data: 30/12/2015

Número do Processo: 17944.001188/2015-41
Tipo de Ente: Município
Interessado: Cruzeiro do Sul
UF: PR
Credor: Agência de Fomento do Paraná S/A
Prazo (meses): 96
Moeda: Real
Valor: R\$ 520.000,00
Taxa de juros: 4,25% ao ano
Indexador: IPCA
Status: Deferido



Demonstrativo das Operações de Crédito de Estados e Municípios




Período de 01/12/15 a 31/12/15

Data: 29/12/2015

Número do Processo: 17944.001104/2015-79
Tipo de Ente: Município
Interessado: Divinésia
UF: MG
Credor: Banco de Desenvolvimento de Minas Gerais S/A
Prazo (meses): 72
Moeda: Real
Valor: R\$ 400.000,00
Taxa de juros: 6% a.a.
Indexador: Selic
Status: Deferido
Data: 02/12/2015

Número do Processo: 17944.001105/2015-13
Tipo de Ente: Município
Interessado: Divinésia
UF: MG
Credor: Banco de Desenvolvimento de Minas Gerais S/A
Prazo (meses): 84
Moeda: Real
Valor: R\$ 300.000,00
Taxa de juros: 5% a.a.
Indexador: Selic
Status: Deferido
Data: 02/12/2015

Número do Processo: 17944.001093/2015-27
Tipo de Ente: Município
Interessado: Divisa Nova
UF: MG
Credor: Banco de Desenvolvimento de Minas Gerais S/A
Prazo (meses): 54
Moeda: Real



Demonstrativo das Operações de Crédito de Estados e Municípios



Período de 01/12/15 a 31/12/15

Valor: R\$ 300.000,00
Taxa de juros: 6% a.a. (seis por cento ao ano)
Indexador: Selic
Status: Deferido
Data: 23/12/2015

Número do Processo: 17944.000091/2014-30
Tipo de Ente: Município
Interessado: Dona Eusébia
UF: MG
Credor: Banco de Desenvolvimento de Minas Gerais S/A
Prazo (meses): 72
Moeda: Real
Valor: R\$ 1.000.000,00
Taxa de juros: 8,00% a.a. acrescidos do IPCA
Indexador: IPCA
Status: Deferido
Data: 29/12/2015

Número do Processo: 17944.001048/2015-72
Tipo de Ente: Município
Interessado: Entre Folhas
UF: MG
Credor: Banco de Desenvolvimento de Minas Gerais S/A
Prazo (meses): 72
Moeda: Real
Valor: R\$ 800.000,00
Taxa de juros: 6% a.a.
Indexador: Selic
Status: Deferido
Data: 29/12/2015

Número do Processo: 17944.001118/2015-92
Tipo de Ente: Município
Interessado: Eunápolis






Demonstrativo das Operações de Crédito de Estados e Municípios

Período de 01/12/15 a 31/12/15

UF: BA
Credor: Agência de Fomento do Estado da Bahia S/A
Prazo (meses): 120
Moeda: Real
Valor: R\$ 12.647.069,22
Taxa de juros: CDI
Indexador: Não se aplica
Status: Deferido
Data: 15/12/2015

Número do Processo: 17944.000645/2015-80
Tipo de Ente: Município
Interessado: Faxinal dos Guedes
UF: SC
Credor: Agência de Fomento do Estado de Santa Catarina S/A
Prazo (meses): 48
Moeda: Real
Valor: R\$ 1.600.000,00
Taxa de juros: 5,5% a.a.
Indexador: Selic
Status: Deferido
Data: 21/12/2015

Número do Processo: 17944.001148/2015-07
Tipo de Ente: Município
Interessado: Garopaba
UF: SC
Credor: Agência de Fomento do Estado de Santa Catarina S/A
Prazo (meses): 48
Moeda: Real
Valor: R\$ 5.000.000,00
Taxa de juros: 5,5% a.a.
Indexador: Selic
Status: Deferido
Data: 16/12/2015





Demonstrativo das Operações de Crédito de Estados e Municípios

Período de 01/12/15 a 31/12/15

Número do Processo: 17944.000740/2015-83
Tipo de Ente: Município
Interessado: Guaraciaba
UF: SC
Credor: Agência de Fomento do Estado de Santa Catarina S/A
Prazo (meses): 48
Moeda: Real
Valor: R\$ 996.301,51
Taxa de juros: 5,5% a.a.
Indexador: Selic
Status: Deferido
Data: 14/12/2015

Número do Processo: 17944.001083/2015-91
Tipo de Ente: Município
Interessado: Guarujá
UF: SP
Credor: Caixa Econômica Federal
Prazo (meses): 96
Moeda: Real
Valor: R\$ 17.907.737,00
Taxa de juros: Taxa Juros BNDES: 0,9% a.a.
Remuneração Agente Financeiro = 3,174% a.a.
Taxa efetiva total: 4,074% a.a.
Indexador: TJLP
Status: Deferido
Data: 01/12/2015

Número do Processo: 17944.001123/2015-03
Tipo de Ente: Município
Interessado: Ibema
UF: PR
Credor: Caixa Econômica Federal
Prazo (meses): 255
Moeda: Real
Valor: R\$ 1.000.000,00
Taxa de juros: 6% ao ano.



Demonstrativo das Operações de Crédito de Estados e Municípios

Período de 01/12/15 a 31/12/15

Número do Processo:

Tipo de Ente:

Interessado:

UF:

Credor:

Prazo (meses):

Moeda:

Valor:

Taxa de juros:

Indexador:

Status:

Data:

17944.000941/2015-81

Município

Jari

RS

BADESUL Desenvolvimento S.A. - Agência de

Fomento/RS

54

Real

R\$ 700.000,00

até 4% a.a.

Selic

Deferido

29/12/2015

Número do Processo:

Tipo de Ente:

Interessado:

UF:

Credor:

Prazo (meses):

Moeda:

Valor:

Taxa de juros:

Indexador:

Status:

Data:

17944.000910/2015-20

Município

Matra

SC

Agência de Fomento do Estado de Santa Catarina S/A

48

Real

R\$ 10.000.000,00

5% a.a.

TJLP

Deferido

16/12/2015

Número do Processo:

Tipo de Ente:

Interessado:

UF:

Credor:

Prazo (meses):

Moeda:

Valor:

17944.001221/2015-32

Município

Maralva

PR

Agência de Fomento do Paraná S/A

96

Real

R\$ 4.250.000,00

[Handwritten signature]

[Handwritten signature]

[Handwritten signature]

Demonstrativo das Operações de Crédito de Estados e Municípios

Período de 01/12/15 a 31/12/15

Tipo de Ente: Município
Interessado: Itapagipe
UF: MG
Credor: Banco de Desenvolvimento de Minas Gerais S/A
Prazo (meses): 72
Moeda: Real
Valor: R\$ 1.000.000,00
Taxa de juros: 6% a.a.
Indexador: Selic
Status: Deferido
Data: 18/12/2015

Número do Processo: 17944.001212/2015-41
Tipo de Ente: Município
Interessado: Itapajara d'Oeste
UF: PR
Credor: Agência de Fomento do Paraná S/A
Prazo (meses): 96
Moeda: Real
Valor: R\$ 900.000,00
Taxa de juros: 4,25% a.a.
Indexador: IPCA
Status: Deferido
Data: 30/12/2015

Número do Processo: 17944.001001/2015-17
Tipo de Ente: Município
Interessado: Jaboticabal
UF: SP
Credor: Agência de Fomento do Estado de São Paulo
Prazo (meses): 96
Moeda: Real
Valor: R\$ 1.888.818,00
Taxa de juros: 4,40% a.a.
Indexador: TJLP
Status: Deferido
Data: 28/12/2015

Demonstrativo das Operações de Crédito de Estados e Municípios


Período de 01/12/15 a 31/12/15

Prazo (meses): 96
Moeda: Real
Valor: R\$ 960.000,00
Taxa de juros: 4,25% a.a.
Indexador: IPCA
Status: Deferido
Data: 30/12/2015

Número do Processo: 17944.000868/2015-47
Tipo de Ente: Município
Interessado: Irineópolis
UF: SC
Credor: Agência de Fomento do Estado de Santa Catarina S/A
Prazo (meses): 48
Moeda: Real
Valor: R\$ 800.000,00
Taxa de juros: 5,5% a.a.
Indexador: Selic
Status: Deferido
Data: 28/12/2015

Número do Processo: 17944.001028/2015-00
Tipo de Ente: Município
Interessado: Itá
UF: SC
Credor: Agência de Fomento do Estado de Santa Catarina S/A
Prazo (meses): 48
Moeda: Real
Valor: R\$ 2.500.000,00
Taxa de juros: 5,5% a.a.
Indexador: Selic
Status: Deferido
Data: 17/12/2015

Número do Processo: 17944.001080/2015-58



Demonstrativo das Operações de Crédito de Estados e Municípios


Período de 01/12/15 a 31/12/15

Indexador: TR
Status: Deferido
Data: 10/12/2015

Número do Processo: 17944.001050/2015-41
Tipo de Ente: Município
Interessado: Ipatinga
UF: MG
Credor: Banco de Desenvolvimento de Minas Gerais S/A
Prazo (meses): 60
Moeda: Real
Valor: R\$ 500.000,00
Taxa de juros: 6% a.a.
Indexador: Selic
Status: Deferido
Data: 15/12/2015

Número do Processo: 17944.001040/2015-14
Tipo de Ente: Município
Interessado: Ipatinga
UF: MG
Credor: Banco de Desenvolvimento de Minas Gerais S/A
Prazo (meses): 72
Moeda: Real
Valor: R\$ 2.000.000,00
Taxa de juros: 6% a.a.
Indexador: Selic
Status: Deferido
Data: 14/12/2015

Número do Processo: 17944.001215/2015-85
Tipo de Ente: Município
Interessado: Iretama
UF: PR
Credor: Agência de Fomento do Paraná S/A



Demonstrativo das Operações de Crédito de Estados e Municípios

Período de 01/12/15 a 31/12/15

Taxa de juros: 5,50% ao ano
Indexador: IPCA
Status: Deferido
Data: 30/12/2015

Número do Processo: 17944.001132/2015-96
Tipo de Ente: Município
Interessado: Monte Alegre de Minas
UF: MG
Credor: Banco de Desenvolvimento de Minas Gerais S/A
Prazo (meses): 72
Moeda: Real
Valor: R\$ 800.000,00
Taxa de juros: 6% a.a. (seis por cento ao ano)
Indexador: Selic
Status: Deferido
Data: 14/12/2015

Número do Processo: 17944.001124/2015-40
Tipo de Ente: Município
Interessado: Muzambinho
UF: MG
Credor: Banco de Desenvolvimento de Minas Gerais S/A
Prazo (meses): 60
Moeda: Real
Valor: R\$ 800.000,00
Taxa de juros: 6% a.a. (seis por cento ao ano)
Indexador: Selic
Status: Deferido
Data: 08/12/2015

Número do Processo: 17944.001174/2015-27
Tipo de Ente: Município
Interessado: Otacílio Costa
UF: SC

Demonstrativo das Operações de Crédito de Estados e Municípios

Período de 01/12/15 a 31/12/15

Credor: Agência de Fomento do Estado de Santa Catarina S/A
Prazo (meses): 48
Moeda: Real
Valor: R\$ 1.601.204,63
Taxa de juros: 5,5% a.a.
Indexador: Selic
Status: Deferido
Data: 23/12/2015

Número do Processo: 17944.000977/2015-64
Tipo de Ente: Município
Interessado: Palmas
UF: TO
Credor: Caixa Econômica Federal
Prazo (meses): 240
Moeda: Real
Valor: R\$ 226.550.000,00
Taxa de juros: 6,00% a.a.
Indexador: TR
Status: Deferido
Data: 10/12/2015

Número do Processo: 17944.001091/2015-38
Tipo de Ente: Município
Interessado: Palmas
UF: TO
Credor: Banco do Brasil S/A
Prazo (meses): 96
Moeda: Real
Valor: R\$ 18.000.000,00
Taxa de juros: 5,24% a.a.
Indexador: TJLP
Status: Deferido
Data: 18/12/2015

Demonstrativo das Operações de Crédito de Estados e Municípios

Período de 01/12/15 a 31/12/15

Número do Processo: 17944.001193/2015-53
Tipo de Ente: Município
Interessado: Passos
UF: MG
Credor: Banco de Desenvolvimento de Minas Gerais S/A
Prazo (meses): 72
Moeda: Real
Valor: R\$ 2.000.000,00
Taxa de juros: 6% a.a.
Indexador: Selic
Status: Deferido
Data: 29/12/2015

Número do Processo: 17944.001167/2015-25
Tipo de Ente: Município
Interessado: Patrocínio
UF: MG
Credor: Banco de Desenvolvimento de Minas Gerais S/A
Prazo (meses): 54
Moeda: Real
Valor: R\$ 1.200.000,00
Taxa de juros: 6% a.a.
Indexador: Selic
Status: Deferido
Data: 23/12/2015

Número do Processo: 17944.001069/2015-98
Tipo de Ente: Município
Interessado: Pedras de Maria da Cruz
UF: MG
Credor: Banco de Desenvolvimento de Minas Gerais S/A
Prazo (meses): 72
Moeda: Real
Valor: R\$ 500.000,00
Taxa de juros: 6% a.a.
Indexador: Selic
Status: Deferido

Demonstrativo das Operações de Crédito de Estados e Municípios



Período de 01/12/15 a 31/12/15

Data: 10/12/2015

Número do Processo: 17944.001065/2015-18
Tipo de Ente: Município
Interessado: Pedras de Maria da Cruz
UF: MG
Credor: Banco de Desenvolvimento de Minas Gerais S/A
Prazo (meses): 60
Moeda: Real
Valor: R\$ 500.000,00
Taxa de juros: 6% a.a.
Indexador: Selic
Status: Deferido
Data: 10/12/2015

Número do Processo: 17944.001090/2015-93
Tipo de Ente: Município
Interessado: Pinhais
UF: PR
Credor: Banco do Brasil S/A
Prazo (meses): 96
Moeda: Real
Valor: R\$ 1.062.000,00
Taxa de juros: 6,46% a.a.
Indexador: TJLP
Status: Deferido
Data: 23/12/2015

Número do Processo: 17944.000455/2015-62
Tipo de Ente: Município
Interessado: Piracicaba
UF: SP
Credor: Caixa Econômica Federal
Prazo (meses): 270
Moeda: Real



Demonstrativo das Operações de Crédito de Estados e Municípios

Período de 01/12/15 a 31/12/15

Valor: R\$ 10.000.000,00
Taxa de juros: 6,00% a.a.
Indexador: TR
Status: Deferido
Data: 04/12/2015

Número do Processo: 17944.001110/2015-26
Tipo de Ente: Município
Interessado: Pitangueiras
UF: PR
Credor: Agência de Fomento do Paraná S/A
Prazo (meses): 60
Moeda: Real
Valor: R\$ 230.000,00
Taxa de juros: 4,25% ao ano.
Indexador: IPCA
Status: Deferido
Data: 08/12/2015

Número do Processo: 17944.001957/2014-20
Tipo de Ente: Município
Interessado: Poços de Caldas
UF: MG
Credor: Caixa Econômica Federal
Prazo (meses): 270
Moeda: Real
Valor: R\$ 5.000.000,00
Taxa de juros: 6,00% a.a.
Indexador: TR
Status: Deferido
Data: 29/12/2015

Número do Processo: 17944.000852/2015-34
Tipo de Ente: Município
Interessado: Porto Nacional

Demonstrativo das Operações de Crédito de Estados e Municípios

Período de 01/12/15 a 31/12/15

UF: TO
Credor: Caixa Econômica Federal
Prazo (meses): 96
Moeda: Real
Valor: R\$ 2.235.713,00
Taxa de juros: TAXA DE JUROS: TJLP + 4,00% A.A. (SENDO 0,90% A.A. DE REMUNERAÇÃO BÁSICA BNDES E 3,10% A.A. JUROS CAIXA)
Indexador: TJLP
Status: Deferido
Data: 10/12/2015

Número do Processo: 17944.001103/2015-24
Tipo de Ente: Município
Interessado: Presidente Kubitschek
UF: MG
Credor: Banco de Desenvolvimento de Minas Gerais S/A
Prazo (meses): 72
Moeda: Real
Valor: R\$ 550.000,00
Taxa de juros: 6% a.a.
Indexador: Selic
Status: Deferido
Data: 09/12/2015

Número do Processo: 17944.001114/2015-12
Tipo de Ente: Município
Interessado: Rio de Janeiro
UF: RJ
Credor: Banco Nacional de Desenvolvimento Econômico e Social
Prazo (meses): 128
Moeda: Real
Valor: R\$ 800.000.000,00

clm *6* *4*

Demonstrativo das Operações de Crédito de Estados e Municípios

Período de 01/12/15 a 31/12/15

Taxa de juros:

Taxa de Referência = 6,94%
Sobretaxa de Referência = 0,38%
Remuneração básica = 1,2%
Taxa de Risco de Crédito = 0,86%
TAXA DE JUROS TOTAL = 9,38%

Esses valores seguem as definições do apoio financeiro em IPCA, admitido para a Linhas de Mobilidade Urbana. A descrição dos campos está na web em http://www.bndes.gov.br/SiteBNDES/bndes/bndes_pt/Institucional/Apoio_Financeiro/Custos_Financeiros/Index_Nacional_de_Precos ao Consumidor Amplo IPCA/index.html. A taxa de referência e a sobretaxa de referência não correspondem à atualização monetária do IPCA e sim ao custo financeiro com tal indexador, descrito na página, na data de emissão do PVL. A remuneração básica aplicada é a mínima (1,2% a.a.) e a taxa de risco de crédito é aquela relacionada à avaliação da área responsável, não sendo, portanto, a taxa teto de 4,18% a.a.

Indexador:

IPCA

Status:

Deferido

Data:

22/12/2015

Número do Processo:

17944.000778/2015-56

Tipo de Ente:

Município

Interessado:

Rio Grande

UF:

RS

Credor:

Caixa Econômica Federal

Prazo (meses):

96

Moeda:

Real

Valor:

R\$ 16.933.332,00

Taxa de juros:

4,074 % ao ano.

Indexador:

TJLP

Status:

Deferido

Data:

23/12/2015

Número do Processo:

17944.001921/2014-46

Tipo de Ente:

Município

Interessado:

Rio Negro

UF:

PR

Demonstrativo das Operações de Crédito de Estados e Municípios

Período de 01/12/15 a 31/12/15

Credor: Caixa Econômica Federal
Prazo (meses): 251
Moeda: Real
Valor: R\$ 1.700.000,00
Taxa de juros: 6% a.a.
Indexador: TR
Status: Deferido
Data: 24/12/2015

Número do Processo: 17944.001208/2015-83
Tipo de Ente: Município
Interessado: Rondon
UF: PR
Credor: Agência de Fomento do Paraná S/A
Prazo (meses): 96
Moeda: Real
Valor: R\$ 800.000,00
Taxa de juros: 4,25% ao ano
Indexador: IPCA
Status: Deferido
Data: 30/12/2015

Número do Processo: 17944.000203/2015-33
Tipo de Ente: Município
Interessado: Salvador
UF: BA
Credor: Caixa Econômica Federal
Prazo (meses): 288
Moeda: Real
Valor: R\$ 300.000.000,00
Taxa de juros: 6,00% a.a.
Indexador: TR
Status: Deferido
Data: 18/12/2015



Demonstrativo das Operações de Crédito de Estados e Municípios

Período de 01/12/15 a 31/12/15

Número do Processo: 17944.001111/2015-71
Tipo de Ente: Município
Interessado: Santa Maria do Suaçuí
UF: MG
Credor: Banco de Desenvolvimento de Minas Gerais S/A
Prazo (meses): 72
Moeda: Real
Valor: R\$ 800.000,00
Taxa de juros: 6% a.a.
Indexador: Selic
Status: Deferido
Data: 09/12/2015

Número do Processo: 17944.000947/2015-58
Tipo de Ente: Município
Interessado: Santa Tereza do Oeste
UF: PR
Credor: Caixa Econômica Federal
Prazo (meses): 250
Moeda: Real
Valor: R\$ 1.500.000,00
Taxa de juros: 6% ao ano
Indexador: TR
Status: Deferido
Data: 02/12/2015

Número do Processo: 17944.001178/2015-13
Tipo de Ente: Município
Interessado: Santa Vitória
UF: MG
Credor: Banco de Desenvolvimento de Minas Gerais S/A
Prazo (meses): 72
Moeda: Real
Valor: R\$ 800.000,00
Taxa de juros: 6% A.A.
Indexador: Selic
Status: Deferido



Demonstrativo das Operações de Crédito de Estados e Municípios

Período de 01/12/15 a 31/12/15

Data: 24/12/2015

.....

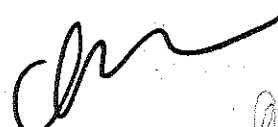
Número do Processo: 17944.001044/2015-94
Tipo de Ente: Município
Interessado: São Gotardo
UF: MG
Credor: Banco de Desenvolvimento de Minas Gerais S/A
Prazo (meses): 72
Moeda: Real
Valor: R\$ 800.000,00
Taxa de juros: 6% a.a.
Indexador: Selic
Status: Deferido
Data: 28/12/2015

.....

Número do Processo: 17944.001108/2015-57
Tipo de Ente: Município
Interessado: São Tiago
UF: MG
Credor: Banco de Desenvolvimento de Minas Gerais S/A
Prazo (meses): 60
Moeda: Real
Valor: R\$ 800.000,00
Taxa de juros: 6% a.a.
Indexador: Selic
Status: Deferido
Data: 17/12/2015

.....

Número do Processo: 17944.000150/2015-51
Tipo de Ente: Município
Interessado: Sete Lagoas
UF: MG
Credor: Caixa Econômica Federal
Prazo (meses): 258
Moeda: Real



Demonstrativo das Operações de Crédito de Estados e Municípios

Período de 01/12/15 a 31/12/15

Valor: R\$ 5.000.000,00
Taxa de juros: 6,00% a.a. acrescidos da TR
Indexador: TR
Status: Deferido
Data: 29/12/2015

Número do Processo: 17944.000582/2015-61
Tipo de Ente: Município
Interessado: Sinimbu
UF: RS
Credor: Caixa Econômica Federal
Prazo (meses): 267
Moeda: Real
Valor: R\$ 1.500.000,00
Taxa de juros: 6% a.a.
Indexador: TR
Status: Deferido
Data: 07/12/2015

Número do Processo: 17944.001089/2015-69
Tipo de Ente: Município
Interessado: Taparuba
UF: MG
Credor: Banco de Desenvolvimento de Minas Gerais S/A
Prazo (meses): 72
Moeda: Real
Valor: R\$ 800.000,00
Taxa de juros: 6% a.a.
Indexador: Selic
Status: Deferido
Data: 09/12/2015

Número do Processo: 17944.001061/2015-21
Tipo de Ente: Município
Interessado: Terra Rica

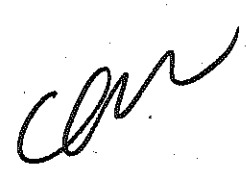
Demonstrativo das Operações de Crédito de Estados e Municípios

Período de 01/12/15 a 31/12/15

UF: PR
Credor: Agência de Fomento do Paraná S/A
Prazo (meses): 96
Moeda: Real
Valor: R\$ 1.650.000,00
Taxa de juros: 4,25% ao ano
Indexador: IPCA
Status: Deferido
Data: 02/12/2015

Número do Processo: 17944.001120/2015-61
Tipo de Ente: Município
Interessado: Três Pontas
UF: MG
Credor: Banco de Desenvolvimento de Minas Gerais S/A
Prazo (meses): 60
Moeda: Real
Valor: R\$ 300.000,00
Taxa de juros: 6% a.a. (seis por cento ao ano)
Indexador: Selic
Status: Deferido
Data: 08/12/2015

Número do Processo: 17944.001119/2015-37
Tipo de Ente: Município
Interessado: Três Pontas
UF: MG
Credor: Banco de Desenvolvimento de Minas Gerais S/A
Prazo (meses): 84
Moeda: Real
Valor: R\$ 1.200.000,00
Taxa de juros: 5% a.a. (cinco por cento ao ano)
Indexador: Selic
Status: Deferido
Data: 08/12/2015



Demonstrativo das Operações de Crédito de Estados e Municípios

Período de 01/12/15 a 31/12/15

Número do Processo: 17944.001177/2015-61
Tipo de Ente: Município
Interessado: Turmalina
UF: MG
Credor: Banco de Desenvolvimento de Minas Gerais S/A
Prazo (meses): 72
Moeda: Real
Valor: R\$ 1.000.000,00
Taxa de juros: 6% a.a. (seis por cento ao ano)
Indexador: Selic
Status: Deferido
Data: 24/12/2015

Número do Processo: 17944.000848/2015-76
Tipo de Ente: Município
Interessado: Turvo
UF: SC
Credor: Agência de Fomento do Estado de Santa Catarina S/A
Prazo (meses): 48
Moeda: Real
Valor: R\$ 2.000.000,00
Taxa de juros: 5,5% a.a.
Indexador: Selic
Status: Deferido
Data: 17/12/2015

Número do Processo: 17944.001220/2015-98
Tipo de Ente: Município
Interessado: Ubiratã
UF: PR
Credor: Agência de Fomento do Paraná S/A
Prazo (meses): 96
Moeda: Real
Valor: R\$ 2.900.000,00
Taxa de juros: 5,50% ao ano
Indexador: IPCA
Status: Deferido

Demonstrativo das Operações de Crédito de Estados e Municípios



Período de 01/12/15 a 31/12/15

Data: 30/12/2015

Número do Processo: 17944.000867/2015-01
Tipo de Ente: Município
Interessado: Várzea Paulista
UF: SP
Credor: Agência de Fomento do Estado de São Paulo
Prazo (meses): 72
Moeda: Real
Valor: R\$ 840.000,00
Taxa de juros: 6 % a.a.
Indexador: IPC-FIPE
Status: Deferido
Data: 03/12/2015

Número do Processo: 17944.001046/2015-83
Tipo de Ente: Município
Interessado: Virgíópolis
UF: MG
Credor: Banco de Desenvolvimento de Minas Gerais S/A
Prazo (meses): 72
Moeda: Real
Valor: R\$ 1.000.000,00
Taxa de juros: 6% a.a.
Indexador: Selic
Status: Deferido
Data: 09/12/2015

Número do Processo: 17944.001214/2015-31
Tipo de Ente: Município
Interessado: Vitorino
UF: PR
Credor: Agência de Fomento do Paraná S/A
Prazo (meses): 96
Moeda: Real



Demonstrativo das Operações de Crédito de Estados e Municípios

Período de 01/12/15 a 31/12/15

Valor: R\$ 1.500.000,00
Taxa de juros: 4,25% ao ano.
Indexador: IPCA
Status: Deferido
Data: 30/12/2015

Número do Processo: 17944.001026/2015-11
Tipo de Ente: Município
Interessado: Xaxim
UF: SC
Credor: Agência de Fomento do Estado de Santa Catarina S/A
Prazo (meses): 48
Moeda: Real
Valor: R\$ 2.000.000,00
Taxa de juros: 5,5% a.a.
Indexador: Selic
Status: Deferido
Data: 21/12/2015

**Operação Contratual Externa (com garantia da União)**

Número do Processo: 17944.001024/2014-32
Tipo de Ente: Município
Interessado: Belo Horizonte
UF: MG
Credor: Banco do Brasil A.G. - Viena
Prazo (meses): 180
Moeda: Dólar dos EUA
Valor: US\$ 200.000.000,00
Taxa de juros: 4,75% a.a. e 1,37% flat antecipada acrescidos de Libor Semestral
Indexador: Não se aplica
Status: Arquivado a pedido
Data: 30/12/2015



Número do Processo: 17944.000355/2014-55

Demonstrativo das Operações de Crédito de Estados e Municípios

Período de 01/12/15 a 31/12/15

Tipo de Ente: Município
Interessado: Fortaleza
UF: CE
Credor: Corporação Andina de Fomento
Prazo (meses): 192
Moeda: Dólar dos EUA
Valor: US\$ 83.250.000,00
Taxa de juros: Libor (6 meses) + 2,05% a.a. acrescido de variação cambial, Por um período de 8 anos, será elegível a compensação por meio do Fundo de Financiamento Compensatório (FFC) de até 60 pontos básicos da taxa de juros
Indexador: Variação cambial
Status: Deferido
Data: 15/12/2015

Número do Processo: 17944.001528/2014-52
Tipo de Ente: Município
Interessado: Manaus
UF: AM
Credor: Banco Interamericano de Desenvolvimento
Prazo (meses): 300
Moeda: Dólar dos EUA
Valor: US\$ 52.000.000,00
Taxa de juros: LIBOR trimestral, mais ou menos uma margem de custo do Banco, mais a margem (spread) aplicável para empréstimos do Capital Ordinário
Indexador: Não se aplica
Status: Arquivado a pedido
Data: 10/12/2015



Demonstrativo das Operações de Crédito de Estados e Municípios

Período de 01/12/15 a 31/12/15

Resumo**Operação Contratual Interna - Arquivado por decurso de prazo**

Credor	Operações	Valor (R\$)
Caixa Econômica Federal	1	1.250.000,00

Operação Contratual Interna - Deferido

Credor	Operações	Valor (R\$)
Agência de Fomento do Estado de Santa Catarina S/A	14	33.297.506,14
Banco de Desenvolvimento de Minas Gerais S/A	32	26.500.000,00
Caixa Econômica Federal	14	598.888.695,70
Agência de Fomento do Estado da Bahia S/A	2	13.647.069,22
BADESUL Desenvolvimento S.A. - Agência de Fomento/RS	2	1.359.000,00
Agência de Fomento do Estado de São Paulo	4	8.571.315,80
Agência de Fomento do Paraná S/A	10	16.310.000,00
Banco do Brasil S/A	2	19.062.000,00
Banco Nacional de Desenvolvimento Econômico e Social	1	800.000.000,00

Operação Contratual Externa (com garantia da União) - Arquivado a pedido

Credor	Operações	Valor (US\$)
Banco do Brasil A.G. - Viena	1	200.000.000,00
Banco Interamericano de Desenvolvimento	1	52.000.000,00

Operação Contratual Externa (com garantia da União) - Deferido

Credor	Operações	Valor (US\$)
Corporação Andina de Fomento	1	83.250.000,00

Ally
8
JK
4
m

Status das Operações de Crédito analisadas (Integrante do Anexo 3)

Status	Descrição
Arquivado por decurso de prazo	O pleito foi arquivado em conformidade com a RSF nº 43/2001, tendo em vista o não envio dos documentos e informações solicitados
Arquivado a pedido	O pleito foi arquivado por solicitação do ente federativo ou da instituição financeira
Pendente de Regularização	O pleito foi arquivado em conformidade com a RSF nº 43/2001, tendo em vista o não envio dos documentos e informações solicitados. A contratação de novas operações de crédito fica condicionada à regularização da operação de crédito em questão
Regularizado	O pleito foi arquivado em conformidade com a RSF nº 43/2001, tendo em vista o recebimento dos documentos e informações solicitados necessários para sua regularização ou comprovante de quitação (PGFN/CAF/Nº 1.252, de 22/06/2006)
Deferido	O pleito atendeu os requisitos prévios à contratação da operação de crédito, conforme dispõe o art. 32 da LRF
Indeferido	O pleito sob exame não atendeu os requisitos mínimos previstos no art. 32 da RSF nº 43/2001

Observação:

1. Em relação ao pleito de operação de crédito deferido constante do processo 17944.001114/2015-12, do município do Rio de Janeiro – RJ, informamos que a taxa de juros da operação é 9,38% a.a.

Relação das irregularidades constatadas no período

**Em atendimento ao § 2º art. 24 da RSF nº 43/2001 e
à Portaria STN nº 227/2011, de 11/04/2011**

- São consideradas irregularidades, para fins deste Anexo, operações realizadas sem a prévia verificação de limites e condições ou operações vedadas nos termos do artigo 35 e 37 da LC 101/2000 (Lei de Responsabilidade Fiscal – LRF);
- As operações de crédito e as equiparadas a operações de crédito nos termos do § 1º do art. 29 da LRF realizadas sem a prévia verificação de limites e condições são submetidas a processo de regularização nos termos do art. 24 da RSF nº 43/2001 antes da comunicação aos órgãos de controle;

Período: 01 a 31 de dezembro/2015

Fonte: Sistema de Análise da Dívida Pública, Operações de Crédito e Garantias da União, Estados e Municípios – SADIPEM



RESUMO DO DEMONSTRATIVO DAS OPERAÇÕES DE CRÉDITO DE ESTADOS E MUNICÍPIOS – complemento (Anexo 4)

OPERAÇÕES INTERNAS - informações sobre a comunicação de que trata o § 2º art. 24 da RSF 43/2001

ENTE	INSTITUIÇÃO FINANCEIRA/NÃO-FINANCEIRA	NÚMERO DE OPERAÇÕES	VALOR (R\$)
Total de operações			

[Handwritten signature]

[Handwritten signature]

[Handwritten signature]

Operações Regularizadas e Arquivadas Pendentes de Regularização no período

Conforme art. 24 da RSF nº 43/2001 e Portaria STN nº 227/2011

Período: 01 a 31 de dezembro/2015

Fonte: Sistema de Análise da Dívida Pública, Operações de Crédito e Garantias da União, Estados e Municípios – SADIPEM



MINISTÉRIO DA FAZENDA - MF
Secretaria do Tesouro Nacional – STN
Coordenação-Geral de Operações de Crédito de Estados e Municípios - COPEM

OPERAÇÕES REGULARIZADAS E ARQUIVADAS PENDENTES DE REGULARIZAÇÃO (Anexo 5)

Operações arquivadas pendentes de regularização (art. 24 da RSF 43/2001)

Arquivados - a Regularizar						
Nº de processo	Ente	Credor	Nº operações	Valor (R\$)	Data	Obs.
			Total de operações			

Operações regularizadas (art. 24 da RSF 43/2001) ou arquivadas por quitação

Arquivados – Regularizados ou Quitados						
Nº de processo	Ente	Credor	Nº operações	Valor (R\$)	Data	Obs.
			Total de operações			

Handwritten signature

Handwritten signature

Operações Vedadas Canceladas e Pendentes de Cancelamento no período

**Conforme art. 35 ou 37 c/c §§ 1º e 3º do art. 33 da LRF e
Portaria STN nº 227/2011**

Período: 01 a 31 de dezembro/2015

**Fonte: Sistema de Análise da Dívida Pública, Operações de Crédito e Garantias
da União, Estados e Municípios – SADIPEM**



MINISTÉRIO DA FAZENDA - MF
Secretaria do Tesouro Nacional – STN
Coordenação-Geral de Operações de Crédito de Estados e Municípios - COPEM

Período de 01/12/2015 a 31/12/2015

OPERAÇÕES VEDADAS CANCELADAS E PENDENTES DE CANCELAMENTO (Anexo 6)

Operações Vedadas Pendentes de Cancelamento (art. 35 ou 37 c/c §§ 1º e 3º do art. 33 da LRF)

Arquivados – a Cancelar						
Nº de processo	Ente	Credor	Nº operações	Valor (R\$)	Data	Obs.
			Total de operações			

Operações Vedadas Canceladas (art. 35 ou 37 c/c § 1º e 3º do art. 33 da LRF)

Arquivados – Cancelados						
Nº de processo	Ente	Credor	Nº operações	Valor (R\$)	Data	Obs.
			Total de operações			

[Handwritten signatures]