



# Superintendência da Zona Franca de Manaus – SUFRAMA

**AUDIÊNCIA PÚBLICA 04/ABRIL**  
**MP 757/2016**

**Estados com Atuação da SUFRAMA**



Acre



Amazonas



Amapá



Rondônia



Roraima



Ministério da  
Indústria, Comércio  
Exterior e Serviços





## Área de atuação da Suframa na cobrança da TAXA



**ZONA FRANCA DE MANAUS:**  
*Indústria – Comércio – Agropecuária*  
**Até 2073**



**AMAZÔNIA OCIDENTAL**  
**Até 2023**



**ÁREAS DE LIVRE COMÉRCIO e**  
**ZONA FRANCA VERDE**  
**Até 2050**





# Produto Interno Bruto – PIB

## Regiões e Unidades da Federação

**Tabela 1 - Produto Interno Bruto (valores correntes) - Brasil, Grandes Regiões e Unidades da Federação - 2010-2014**

Brasil, Grandes Regiões e Unidades da Federação	Produto Interno Bruto (1 000 000 R\$)									
	2010	Part. (%)	2011	Part. (%)	2012	Part. (%)	2013	Part. (%)	2014	Part. (%)
<b>Brasil</b>	<b>3 885 847</b>	<b>%</b>	<b>4 376 382</b>	<b>%</b>	<b>4 814 760</b>	<b>%</b>	<b>5 331 619</b>	<b>%</b>	<b>5 778 953</b>	<b>%</b>
<b>Norte</b>	<b>207 094</b>	<b>5,33%</b>	<b>241 028</b>	<b>5,51%</b>	<b>259 101</b>	<b>5,38%</b>	<b>292 442</b>	<b>5,49%</b>	<b>308 077</b>	<b>5,33%</b>
Rondônia	23 908	0,62%	27 575	0,63%	30 113	0,63%	31 121	0,58%	34 031	0,59%
Acre	8 342	0,21%	8 949	0,20%	10 138	0,21%	11 474	0,22%	13 459	0,23%
Amazonas	60 877	1,57%	70 734	1,62%	72 243	1,50%	83 051	1,56%	86 669	1,50%
Roraima	6 639	0,17%	7 304	0,17%	7 711	0,16%	9 011	0,17%	9 744	0,17%
Pará	82 685	2,13%	98 711	2,26%	107 081	2,22%	121 225	2,27%	124 585	2,16%
Amapá	8 238	0,21%	9 409	0,22%	11 131	0,23%	12 763	0,24%	13 400	0,23%
Tocantins	16 405	0,42%	18 346	0,42%	20 684	0,43%	23 797	0,45%	26 189	0,45%
<b>Nordeste</b>	<b>522 769</b>	<b>13,45%</b>	<b>583 413</b>	<b>13,33%</b>	<b>653 067</b>	<b>13,56%</b>	<b>724 524</b>	<b>13,59%</b>	<b>805 099</b>	<b>13,93%</b>
Maranhão	46 310	1,19%	52 144	1,19%	60 490	1,26%	67 695	1,27%	76 842	1,33%
Piauí	22 269	0,57%	25 941	0,59%	28 638	0,59%	31 284	0,59%	37 723	0,65%
Ceará	79 336	2,04%	89 696	2,05%	96 974	2,01%	109 037	2,05%	126 054	2,18%
Rio Grande do Norte	36 185	0,93%	40 993	0,94%	46 412	0,96%	51 518	0,97%	54 023	0,93%
Paraíba	33 522	0,86%	37 109	0,85%	42 488	0,88%	46 377	0,87%	52 936	0,92%
Pernambuco	97 190	2,50%	110 162	2,52%	127 989	2,66%	141 150	2,65%	155 143	2,68%
Alagoas	27 133	0,70%	31 657	0,72%	34 650	0,72%	37 283	0,70%	40 975	0,71%
Sergipe	26 405	0,68%	29 108	0,67%	32 853	0,68%	35 336	0,66%	37 472	0,65%
Bahia	154 420	3,97%	166 603	3,81%	182 573	3,79%	204 844	3,84%	223 930	3,87%
<b>Sudeste</b>	<b>2 180 988</b>	<b>56,13%</b>	<b>2 455 542</b>	<b>56,11%</b>	<b>2 693 052</b>	<b>55,93%</b>	<b>2 948 744</b>	<b>55,31%</b>	<b>3 174 691</b>	<b>54,94%</b>
Minas Gerais	351 123	9,04%	400 125	9,14%	442 283	9,19%	488 005	9,15%	516 634	8,94%
Espírito Santo	85 310	2,20%	105 976	2,42%	116 851	2,43%	117 274	2,20%	128 784	2,23%
Rio de Janeiro	449 858	11,58%	512 768	11,72%	574 885	11,94%	628 226	11,78%	671 077	11,61%
São Paulo	1 294 696	33,32%	1 436 673	32,83%	1 559 033	32,38%	1 715 238	32,17%	1 858 196	32,15%
<b>Sul</b>	<b>620 180</b>	<b>15,96%</b>	<b>696 247</b>	<b>15,91%</b>	<b>765 002</b>	<b>15,89%</b>	<b>880 286</b>	<b>16,51%</b>	<b>948 454</b>	<b>16,41%</b>
Paraná	225 205	5,80%	257 122	5,88%	285 620	5,93%	333 481	6,25%	348 084	6,02%
Santa Catarina	153 726	3,96%	174 068	3,98%	191 795	3,98%	214 512	4,02%	242 553	4,20%
Rio Grande do Sul	241 249	6,21%	265 056	6,06%	287 587	5,97%	332 293	6,23%	357 816	6,19%
<b>Centro-Oeste</b>	<b>354 816</b>	<b>9,13%</b>	<b>400 153</b>	<b>9,14%</b>	<b>444 538</b>	<b>9,23%</b>	<b>485 623</b>	<b>9,11%</b>	<b>542 632</b>	<b>9,39%</b>
Mato Grosso do Sul	47 271	1,22%	55 133	1,26%	62 013	1,29%	69 203	1,30%	78 950	1,37%
Mato Grosso	56 601	1,46%	69 154	1,58%	79 666	1,65%	89 213	1,67%	101 235	1,75%
Goiás	106 770	2,75%	121 297	2,77%	138 758	2,88%	151 300	2,84%	165 015	2,86%
Distrito Federal	144 174	3,71%	154 569	3,53%	164 101	3,41%	175 907	3,30%	197 432	3,42%

Fonte: IBGE, em parceria com os Órgãos Estaduais de Estatística, Secretarias Estaduais de Governo e Superintendência da Zona Franca de Manaus - SUFRAMA.

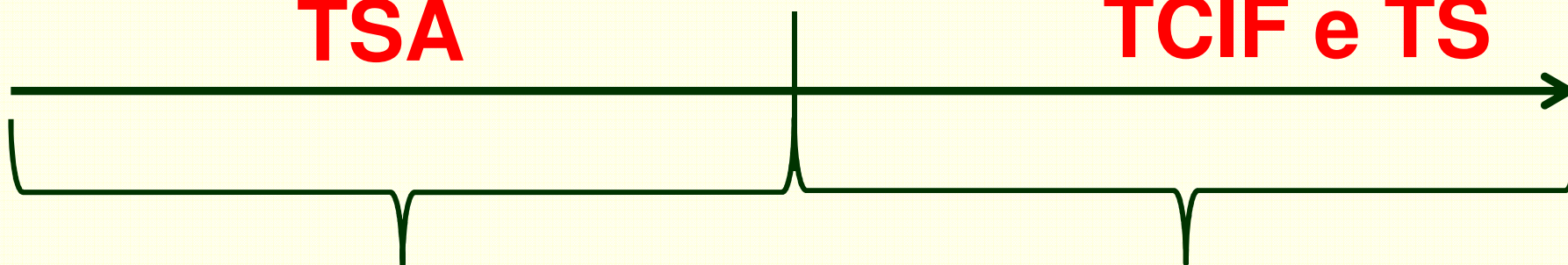


# VIGÊNCIA: TSA x TCIF/TS

**19/03/2017**

**TSA**

**TCIF e TS**



**Lei nº. 9.960/2000**


**Art. 5º** Os recursos provenientes da arrecadação da TSA serão creditados diretamente à Suframa, na forma definida pelo Poder Executivo.

**Art. 6º** Os recursos provenientes da TSA serão destinados exclusivamente ao custeio e às atividades fins da Suframa, obedecidas as prioridades por ela estabelecidas

**MP nº. 757/2016**

**Art. 15.** Os recursos provenientes da arrecadação da TCIF e da TS serão destinados exclusivamente ao custeio e às atividades fins da Suframa.





**Superintendência da Zona Franca de  
Manaus – SUFRAMA**

# **RECURSOS PRÓPRIOS DA SUFRAMA (TSA)**





# RECURSOS LIBERADOS PARA DESENVOLVIMENTO REGIONAL ATRAVÉS DE CONVÊNIOS – ESTADO DO ACRE

RECURSOS DE CONVÊNIOS SUFRAMA – Período 1996 a 2012  
Em Milhões de R\$



Fonte: Elaborado pelo autor com dados fornecidos pela CGDER<sup>1</sup> e SIAFI Gerencial<sup>2</sup>

<sup>1</sup> Coordenação-Geral de Desenvolvimento Regional

<sup>2</sup> Sistema Integrado de Administração Financeira – Módulo Gerencial

## Principais Projetos Realizados:

- ✓ Duplicação da Rodovia AC-40 [ R\$ 15 milhões ]
- ✓ Recuperação e Melhorias de Estradas Vicinais [ R\$ 10 milhões ]
- ✓ Urbanização do Entorno do Mercado dos Colonos [ R\$ 6,5 milhões ]
- ✓ Integração Turística, Econômica e Cultural na Fronteira do Brasil com a Bolívia [ R\$ 6 milhões ]
- ✓ Implantação e Melhoramento da Rodovia AC-90, Trecho: Rio Branco/Santa Rosa [ R\$ 6 milhões ]
- ✓ Implantação da Fabrica de Preservativos Masculinos em Xapuri [ R\$ 5 milhões ]
- ✓ Apoio ao Turismo de Fronteira com a consolidação da Avenida Internacional, Vias Epitaciolândia e Brasília [ R\$ 4,5 milhões ]



## EXEMPLOS DE PROJETOS FINANCIADOS PELA SUFRAMA NO ESTADO DO ACRE



• Mercado municipal

**Feijó**



• Ponte binacional  
Brasil/Bolívia



• Rodovias Estaduais

**AC-485**



• Máquinas e Equipamentos  
Rodoviários



• Distrito industrial

**Polo moveleiro**



• Usina de beneficiamento de  
castanha

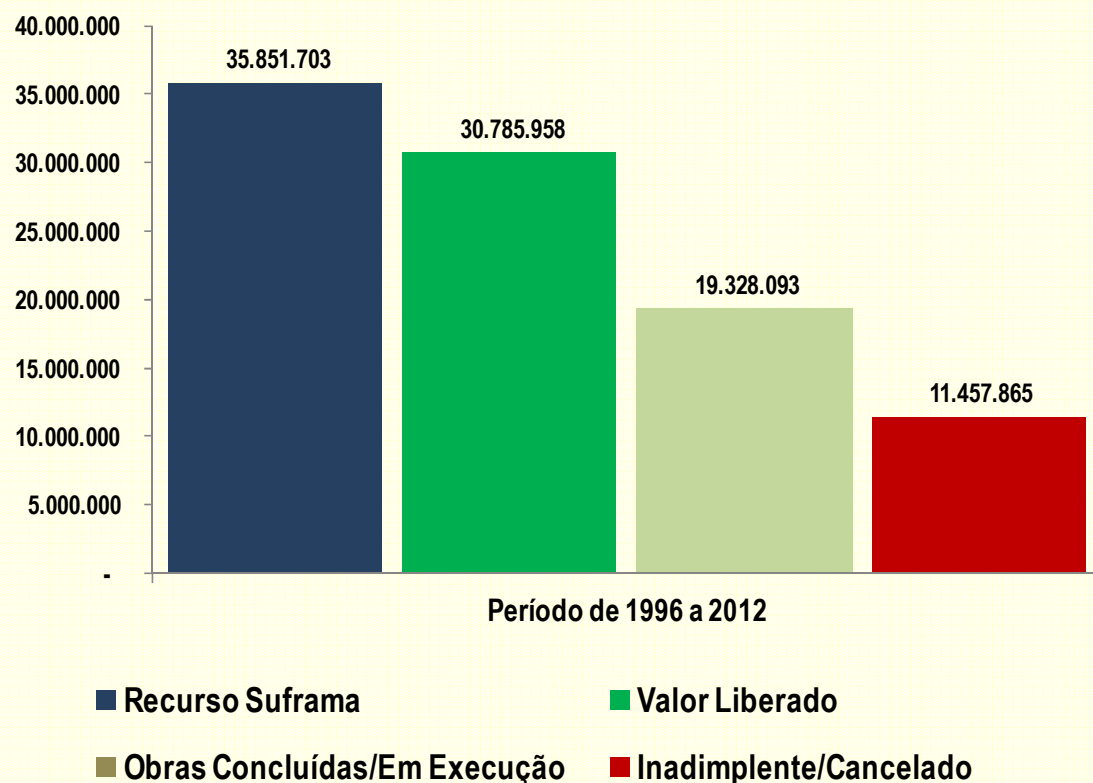
**Castanha-do-Brasil**





# RECURSOS LIBERADOS PARA DESENVOLVIMENTO REGIONAL ATRAVÉS DE CONVÊNIOS – ESTADO DO AMAPÁ

RECURSOS DE CONVÊNIOS SUFRAMA – Período 1996 a 2012  
Em Milhões de R\$



Fonte: Elaborado pelo autor com dados fornecidos pela CGDER<sup>1</sup> e SIAFI Gerencial<sup>2</sup>

<sup>1</sup> Coordenação-Geral de Desenvolvimento Regional

<sup>2</sup> Sistema Integrado de Administração Financeira – Módulo Gerencial

## Principais Projetos Realizados:

- ✓ Execução do projeto de Urbanização da Orla de Macapá c/1.200 metros de extensão, compreendendo a construção do parque do Araxá e do parque Cidade Nova [ R\$ 4 milhões ]
- ✓ Infraestrutura e Urbanização da Rua Claudomiro Moraes em Macapá/AP – Autorizado pelo Ofício Suframa nº 8271/2004 [ R\$ 2 milhões ]
- ✓ Infraestrutura Turística da Orla de Macapá, viabilizando a drenagem, pavimentação, construções, rede elétrica e ajardinamento no bairro de Santa Inês em Macapá-AP.
- ✓ Restauração da Rodovia Duque de Caxias, com extensão de 17 km [ R\$ 1,4 milhões ]
- ✓ Pavimentação das vias de acesso ao Delta do Matapimirim e Elesbão, no município de Santana, Estado do Amapá [ R\$ 1,4 milhões ]



## EXEMPLOS DE PROJETOS FINANCIADOS PELA SUFRAMA NO ESTADO DO AMAPÁ



- Rodovias

**Rod. Salvador  
Diniz**



- Ruas

**Distrito Industrial**



- Parque de Incubação de  
empresas e extensão tecnológica

**PIETEC**



- Infraestrutura turística da orla  
de Macapá

**Bairro Santa Inês**



- Infraestrutura turística da orla  
de Macapá

**Parque Araxá e Cid Nova**



- Centro Tecnológico da madeira  
Município de Santana



# RECURSOS LIBERADOS PARA DESENVOLVIMENTO REGIONAL ATRAVÉS DE CONVÊNIOS – ESTADO DO AMAZONAS

RECURSOS DE CONVÊNIOS SUFRAMA – Período 1996 a 2012  
Em Milhões de R\$



Fonte: Elaborado pelo autor com dados fornecidos pela CGDER<sup>1</sup> e SIAFI Gerencial<sup>2</sup>

<sup>1</sup> Coordenação-Geral de Desenvolvimento Regional

<sup>2</sup> Sistema Integrado de Administração Financeira – Módulo Gerencial

## Principais Projetos Realizados:

- ✓ Revitalização e Expansão no Sistema Viário do Distrito Industrial de Manaus [ R\$ 45 milhões ]
- ✓ Apoio a remoção de famílias ocupantes de área do Distrito Industrial [ R\$ 30 milhões ]
- ✓ Implantação da fase 02 do Centro de Biotecnologia da Amazônia – CBA [ R\$ 26 milhões ]
- ✓ Revitalização do Sistema Viário do Distrito Industrial [ R\$ 25 milhões ]
- ✓ Aquisição de Máquinas e Equipamentos para Fomentar a produção primário do interior do Estado do Amazonas [ R\$ 18 milhões ]
- ✓ Melhoramento e Pavimentação da Rodovia BR-319/AM, no trecho KM 102 (CASTANHO) ao KM 166 (TAPUNÃ) [ R\$ 17 milhões ]





## EXEMPLOS DE PROJETOS FINANCIADOS PELA SUFRAMA NO ESTADO DO AMAZONAS



• Aeroportos

**Lábrea**



• Terminais de cargas e passageiros

**Lábrea**



• Agroindústria de açaí no município

**Codajás**



• Patrulha mecanizada

**Pres. Figueiredo**



• Complexo turístico

**Silves**



• Rodovia BR-319

**KM 606 ao 640**



# RECURSOS LIBERADOS PARA DESENVOLVIMENTO REGIONAL ATRAVÉS DE CONVÊNIOS – ESTADO DE RONDÔNIA

RECURSOS DE CONVÊNIOS SUFRAMA – Período 1996 a 2012  
Em Milhões de R\$



## Principais Projetos Realizados:

- ✓ Pavimentação Asfáltica do acesso ao Parque Natural no município de Porto Velho, 4.117 metros e demais rodovias de Porto Velho – RO-010 [ R\$ 8,5 milhões ]
- ✓ Polo Industrial de Porto Velho [ R\$ 5,7 milhões ]
- ✓ Aquisição de Patrulha Mecanizada [ R\$ 3,5 milhões ]
- ✓ Programa de Conservação e Recuperação de Rodovias Estaduais, com extensão de 1.278, KM 10 [ R\$ 3 milhões ]

Fonte: Elaborado pelo autor com dados fornecidos pela CGDER<sup>1</sup> e SIAFI Gerencial<sup>2</sup>


<sup>1</sup> Coordenação-Geral de Desenvolvimento Regional

<sup>2</sup> Sistema Integrado de Administração Financeira – Módulo Gerencial





## EXEMPLOS DE PROJETOS FINANCIADOS PELA SUFRAMA NO ESTADO DE RONDÔNIA



• Estradas

**RO-010**



• Estradas

**RO-399**



• Estradas Vincinais



• Patrulha mecanizada



• Patrulha mecanizada



• Mercado Municipal





# RECURSOS LIBERADOS PARA DESENVOLVIMENTO REGIONAL ATRAVÉS DE CONVÊNIOS – ESTADO DE RORAIMA

RECURSOS DE CONVÊNIOS SUFRAMA – Período 1996 a 2012  
Em Milhões de R\$



## Principais Projetos Realizados:

- ✓ Projeto de Fomento de Infraestrutura Econômica e Social na Amazônia Ocidental – RR, na construção de Unidade de Beneficiamento e Armazenagem de Cereais. [ R\$ 10 milhões ]
- ✓ Infraestrutura de um complexo de Armazenagem em Boa Vista [ R\$ 9 milhões ]
- ✓ Projeto de Ligação Viária da Av. General Ataíde Teive – Estrada do Contorno Rodoviário – no Estado de Roraima [ R\$ 4,5 milhões ]
- ✓ Restauração e Melhoria da Rodovia RR 203 no município de Amajari/RR [ R\$ 4 milhões ]
- ✓ Construção da Reitoria da Universidade Estadual de Roraima – UERR [ R\$ 4 milhões ]

Fonte: Elaborado pelo autor com dados fornecidos pela CGDER<sup>1</sup> e SIAFI Gerencial<sup>2</sup>

<sup>1</sup> Coordenação-Geral de Desenvolvimento Regional

<sup>2</sup> Sistema Integrado de Administração Financeira – Módulo Gerencial



## EXEMPLOS DE PROJETOS FINANCIADOS PELA SUFRAMA NO ESTADO DE RORAIMA



• Estradas

**RR-319**



• Estradas

**BR-401**



• ELETRIFICAÇÃO RURAL



• Patrulha mecanizada



• Pólo Moveleiro



Construção de unidades de recepção,  
Beneficiamento e armazenagem de  
cereais (arroz, soja e milho)




# GRAU DE CONTIGENCIAMENTO DE RECURSOS (TSA)

QUADRO – GRAU DE CONTIGENCIAMENTO 2008-2013

RECEITAS - SUFRAMA	2008	2009	2010	2011	2012	2013	ACUMULADO
VALOR ARRECADADO	339.678.384,61	258.355.745,90	409.070.324,79	479.360.553,49	489.864.608,24	516.925.511,92	2.493.255.128,95
TSA	331.646.999,32	247.736.170,03	384.948.663,75	444.761.149,25	474.186.352,49	502.312.742,04	2.385.592.076,88
PARTICIPAÇÃO TSA SOBRE RECEITA TOTAL	98%	96%	94%	93%	97%	97%	96%
VALOR DISPONIBILIZADO A SUFRAMA	145.689.907,63	183.945.941,15	145.760.606,27	202.436.994,45	203.984.555,16	162.539.488,47	1.044.357.493,13
VALOR CONTIGENCIADO	193.988.476,98	74.409.804,75	263.309.718,52	276.923.559,04	285.880.053,08	354.386.023,45	1.448.897.635,82
MÉDIA (VALOR CONTIGENCIADO/ VALOR ARRECADADO)	<b>57%</b>	<b>29%</b>	<b>64%</b>	<b>58%</b>	<b>58%</b>	<b>69%</b>	<b>58%</b>

Fonte: Nota Técnica nº 35/2014-COGECE com base nos dados do SIAFI Gerencial





**Superintendência da Zona Franca de  
Manaus – SUFRAMA**

# **RECURSOS PRÓPRIOS DA SUFRAMA TCIF e TS**






# Aplicação dos Recursos

**MP 757/2016**

**Art. 15.** Os recursos provenientes da arrecadação da TCIF e da TS serão destinados exclusivamente ao custeio e às atividades fins da Suframa.





# Forma de Aplicação

**RESOLUÇÃO CAS nº 72, DE 06 DE MAIO  
DE 2016**

(ART. 1º.)

**A SUFRAMA APLICARÁ OS RECURSOS POR CONVÊNIOS**

**ESTADOS  
MUNICÍPIOS E  
ENTIDADES**





# Condição

(ART. 1º.)

**PROGRAMA DESENVOLVIMENTO REGIONAL E  
TERRITORIAL – PDRT (ou aquele que o substituir)**

**PPA 2016-2019**

**Programa 2029 - Desenvolvimento Regional  
e Territorial**



# Critérios Espacial

Art. 2º.

I	15%	<b>SUFRAMA</b> AREA DE ATUAÇÃO	IGUALITÁRIA
II	40%	<b>GOVERNOS:</b> AC+AP+AM+RO+RR	IGUALITÁRIA
III	10%	<b>CAPITAIS E ALCMS:</b> RIO BRANCO, MANAUS, PORTO VELHO, BOA VISTA E MACAPÁ/SANTANA	EQUITATIVA
IV	35%	<b>DEMAIS MUNICÍPIOS DO</b> AC, AP, AM, RO e RR	IGUALITÁRIA



# Critérios Condicionantes

Art. 2º.

I	15%	SUFRAMA: AREA DE ATUAÇÃO	IGUALITÁRIA
---	-----	--------------------------	-------------

CONDIÇÃO:

SERÃO APLICADOS SOB A RESPONSABILIDADE DA SUFRAMA EM TODA A SUA ÁREA DE ATUAÇÃO E CONFORME SUA DECISÃO, EM COLABORAÇÃO COM ENTIDADES DE DESENVOLVIMENTO REGIONAL, NA EXECUÇÃO DE **PROJETOS VINCULADOS A CRIAÇÃO E DIFUSÃO DE INFORMAÇÃO E CONHECIMENTO**, OBJETIVANDO CONTRIBUIÇÃO PARA AMPLIAÇÃO DO **CAPITAL INTELECTUAL DA REGIÃO**.





# Critérios Condicionantes

Art. 3º.

II	40%	GOVERNOS: AC+AP+AM+RO+RR	IGUALITÁRIA
III	10%	MUNICÍPIOS: RIO BRANCO, MANAUS, PORTO VELHO, BOA VISTA E MACAPÁ/SANTANA	EQUITATIVA
IV	35%	DEMAIS MUNICÍPIOS DO AC, AP, AM, RO e RR	IGUALITÁRIA

## CONDIÇÕES:

1. INFRA-ESTRUTURA PARA O DESENVOLVIMENTO ECONÔMICO, PRODUÇÃO, CAPACITAÇÃO DE R.H, P &D, TURISMO→ ADERENTES **A ZONA FRANCA VERDE, APL'S, OU OUTROS ESTUDOS VALIDADOS E DIVULGADOS PELA SUFRAMA;** E,
2. CONSIDERANDO INDICADORES SOCIOECONÔMICOS




# Regulamentação dos Critérios

DETALHAMENTO DOS CRITÉRIOS :  
Superintendência Adjunta de Planejamento e  
Desenvolvimento Regional – **SAP**

PORTARIA da Superintendente da SUFRAMA





# Superintendência da Zona Franca de Manaus – SUFRAMA

# OBRIGADA!

**Rebecca Martins Garcia**  
**SUPERINTENDENTE DA SUFRAMA**  
Email: [gabin@suframa.gov.br](mailto:gabin@suframa.gov.br)

