

Rodovia BR- 364 MT/RO

Audiência Pública – Comissão de Serviços de Infraestrutura

Senado Federal

13 DE JULHO DE 2016

MINISTÉRIOS DOS TRANSPÓRTES, PORTOS E AVIAÇÃO CIVIL



Ministério dos
Transportes



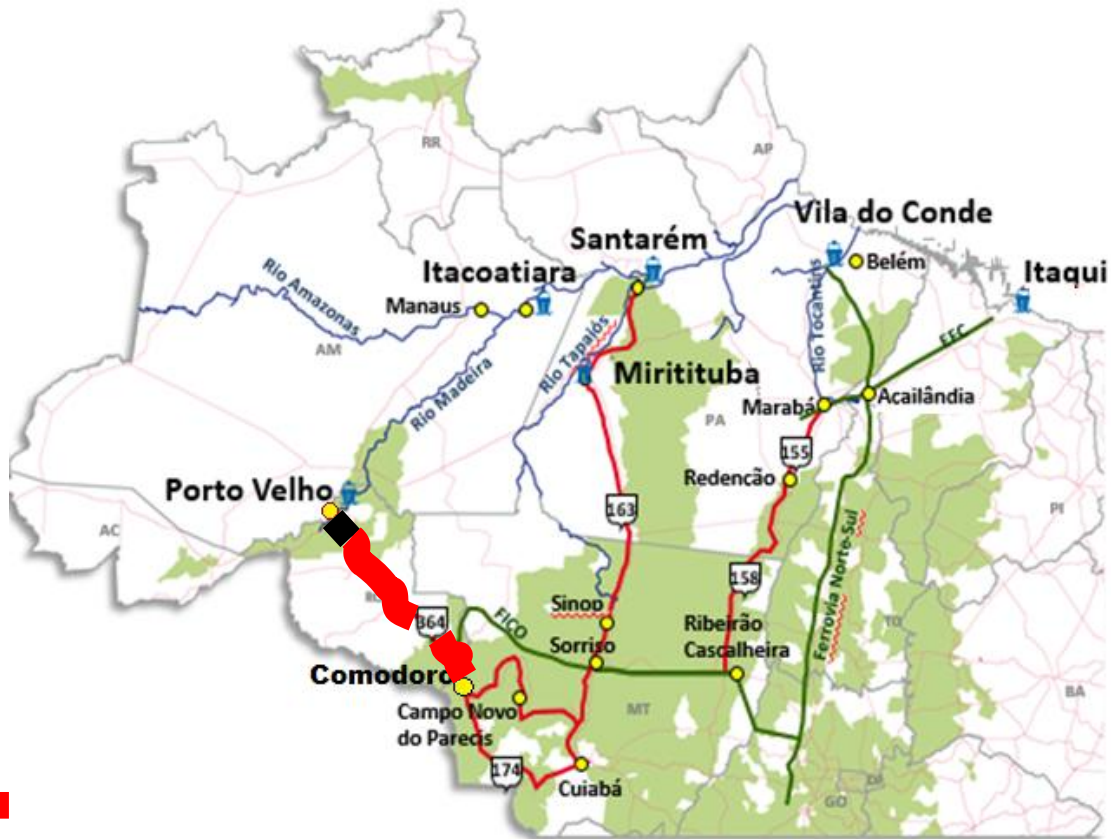
O trecho da BR-364/RO/MT compõe o tripé rodoviário logístico do Arco Norte para escoamento de produção

- BR-158/155/MT/PA
- BR-163/MT/PA
- **BR-364/MT/RO**

Trecho Comodoro – Porto Velho

Extensão Total: 806,3 KM

- PISTA DUPLA: 22,4 KM 
- PISTA SIMPLES: 783,9 KM 



Fonte: CONAB

Municípios Interceptados

Mato Grosso

Comodoro



Rondônia

Porto Velho

Itapuã do Oeste

Alto Paraíso

Cujubim

Rio Crespo

Ariquemes

Cacaulândia

Ouro Preto do Oeste

Ji-Paraná

Presidente Médici

Cacoal

Pimenta Bueno

Chupinguaia

Vilhena

O sistema rodoviário em questão beneficia 15 municípios nas duas unidades da federação

Empresas autorizadas - PMI

CASTILHO ENGENHARIA E EMPREENDIMENTOS S.A.
CGP - CONSULTORIA, GERENCIAMENTO E PLANEJAMENTO
LTDA
CONSÓRCIO V.E.G.
CONSTRUCAP - CCPS ENGENHARIA E COMERCIO S.A
CONSÓRCIO ECOPLAN-SKILL
CONSÓRCIO EMSA-SERVI
ERNST & YOUNG ASSESSORIA EMPRESARIAL
INFRAPAR PROJETOS E PARTICIPAÇÕES
IQS ENGENHARIA
ISOLUX CORSÁN + CINCO ENGENHARIA
KAVENI CONSULTORIA
MCA AUDITORIA E GERENCIAMNETO LTDA
OHL CONCESSÕES BRASIL LTDA
PAVESYS - ENGENHARIA DE PAVIMENTOS
PENTÁGONO SERVIÇOS DE ENGENHARIA
PLANOS
CONSTRUTORA SANCHES TRIPOLONI LTDA
SAITEC BRASIL - SERVIÇOS DE CONSULTORIA E AUDITORIA
LTDA.
CONSÓRCIO SETEPLA/SENER
SOMAGUE ENGENHARIA DO BRASIL + SACYR CONCESIONES
TOPOCART + GW + JM TERRAPLANAGEM + ETEC + CONTERC +
ARTEC + BASEVI + DINAMIZA

Único estudo em
andamento

Estrutura do Estudo

Produto 1: Estudos de Tráfego

Trabalhos de Campo
Modelagem de Tráfego

Produto 2: Estudos de Engenharia

Tomo I – Cadastro Geral
Tomo II – Estudos Ambientais
Tomo III – Trabalhos Iniciais
Tomo IV - Recuperação
Tomo V – Manutenção e Conservação
Tomo VI - Investimentos

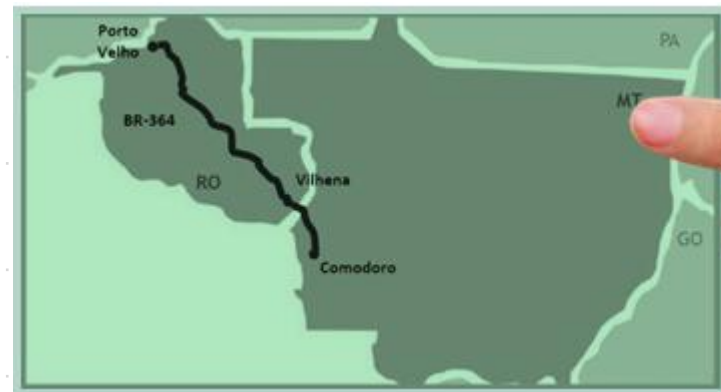
Produto 3: Modelo Operacional

Produto 4: Econômico-Financeiro

Produto 5: Relatório Executivo

Produto 6: PER

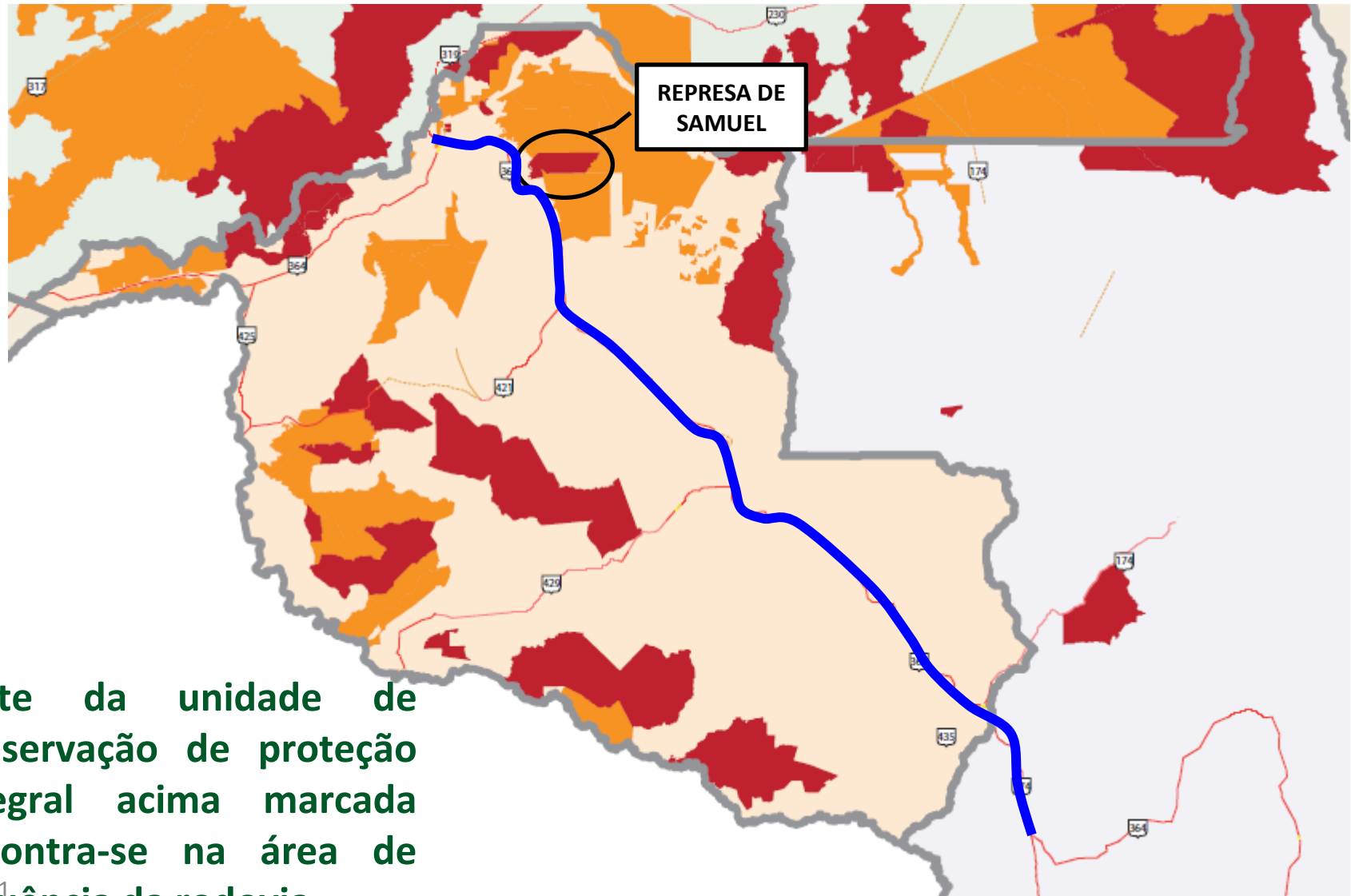
Produto 7: Aprimoramento de Documentos



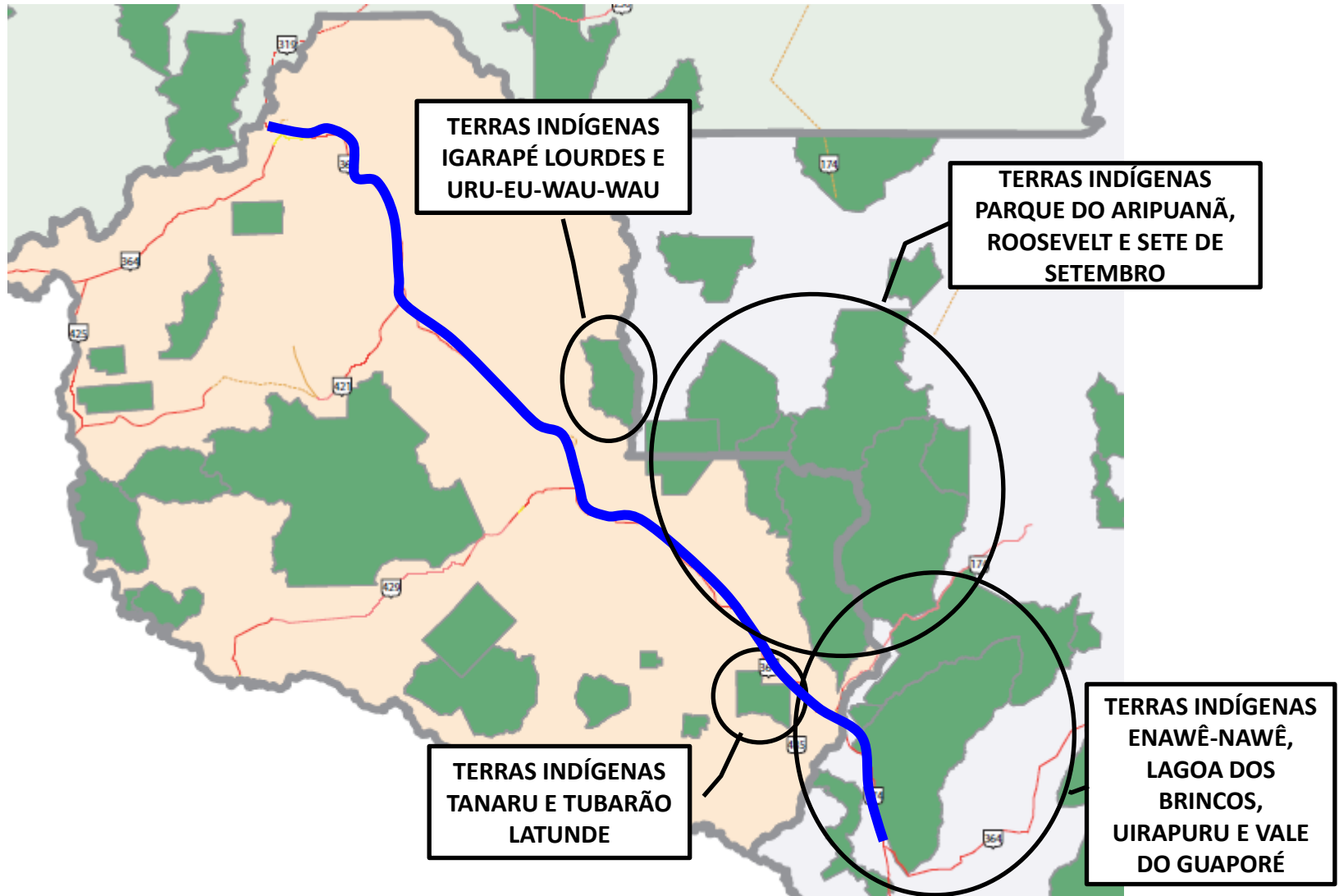
Processo de Licenciamento Ambiental



Complexidade - Licenciamento Ambiental



Complexidade - Licenciamento Ambiental



BR-364/RO/MT (CRONOGRAMA DOS ESTUDOS)

ETAPAS DO ESTUDO	jan/16	fev/16	mar/16	abr/16	mai/16	jun/16	jul/16	ago/16
ESTUDOS DE TRAFEGO								
CADASTRO GERAL DA RODOVIA								
ESTUDOS AMBIENTAIS								
PROGRAMA DE INVESTIMENTOS								
MODELO OPERACIONAL								
ESTUDO ECONÔMICO-FINANCEIRO								
RELATÓRIO EXECUTIVO								
PROGRAMA DE EXPLORAÇÃO RODOVIÁRIA								
EVENTUAIS APRIMORAÇÕES DE DOC. EDITALÍCIOS								

•DATA DA ENTREGA DOS ESTUDOS: AGOSTO/2016

•ABERTURA DA AUDIÊNCIA PÚBLICA: 2º SEMESTRE DE 2016

Status do Processo Ambiental

Licenciamento Ambiental	Órgão Licenciador: IBAMA
Estudos Ambientais	Licenciamento Ambiental em fase inicial de contratação
Cronograma de Marcos	<p>FCA: 19/01/2016</p> <p>Publicação de Edital: Ago/2016</p> <p>Contrato: Out/2016</p> <p>Entrega dos Estudos Ambientais: Jul/2017</p> <p>Emissão de LP: Nov/2017</p> <p>Emissão de LI: Nov/2018</p>

	2017										2018				
	Mar	Abr	Mai	Jun	Jul	Ago	Set	Out	Nov	Dez	Jan	Fev	Mar	Abr	Mai
AMBIENTAL									LP						
CONCESSÃO				Edital						Assinatura					

Características do Projeto de Concessão

- Consideração da componente logística (indução de escoamento de grãos pelo Rio Madeira através do Porto de Porto Velho)
- Garantia de nível de serviço adequado ao longo de todo período de concessão (execução de duplicação e terceiras faixas sempre que necessário para garantir o fluxo de tráfego em condições adequadas)
- Avaliação minuciosa do posicionamento das praças de pedágio
- Melhorias nas travessias urbanas
- Avaliação da necessidade de contornos
- Discussão com todos os setores interessados, agentes políticos e sociedade em geral no período de audiência pública

Obrigado!